

T.C.
KÜLTÜR VE TURİZM BAKANLIĞI
ESKİŞEHİR KÜLTÜR VARLIKLARINI KORUMA BÖLGE KURULU

KARAR

Toplantı Tarih ve no: 27.11.2024 - 484
Karar Tarih ve no : 27.11.2024 - 13073


Toplantı Yeri
ESKİŞEHİR

Eskişehir ili, Beylikova ilçesi, Doğray Mahallesi'nde "Orta Porsuk Havzası Tunç Çağları ve Öncesi Dönem Yüzey Araştırmasında" muhtelif parsellerde tespit edilen ve 2863 sayılı Kanun kapsamında korunması gerekli kültür varlığı niteliğinde değerlendirilen alana ilişkin araştırma başkanı Dr. Özlem ÇAKAR KILIÇ'ın 03.10.2024 tarihli dilekçesi eki sonuç raporu doğrultusunda Kurul Müdürlüğü uzmanlarınca yapılan inceleme sonucu alanın tesciline esas hazırlanan bilgi ve belgelerin değerlendirilmesi konusunda Kurul Müdürlüğü'nün 11.10.2024 tarih ve 5805230 sayılı yazısı, Kurul Müdürlüğü uzmanlarının 09.10.2024 tarih ve 2975684 sayılı raporu, kurum görüşlerinin iletildiği yazılar, 22.11.2024 tarih ve 3062127 sayılı dosya inceleme raporu ile hazırlanan geçiş dönemi koruma esasları ve kullanma şartları okundu, koordinatlı sit sınırı krokisi, tescil fişi, sit sınırlarının aktarıldığı kadastral krokisi, fotoğrafları ve dosyası incelendi, yapılan görüşmeler sonucunda;

Eskişehir ili, Beylikova ilçesi, Doğray Mahallesi'nde muhtelif parsellerde bulunan 2863 sayılı Kanun kapsamında korunması gerekli kültür varlığı niteliğindeki alanın Doğray Kaya Mezarı ve Nekropolü adıyla I. Derece Arkeolojik Siti olarak tesciline, hazırlanan tescil fişi, koordinatlı kadastral sit sınırı krokisinin uygun olduğuna; söz konusu alanda Kültür ve Tabiat Varlıklarını Koruma Yüksek Kurulu'nun Arkeolojik Sitler, Koruma ve Kullanma Koşulları'na ilişkin 05.11.1999 tarih ve 658 sayılı İlke Kararı'nın ilgili hükümleri doğrultusunda hazırlanan geçiş dönemi koruma esasları ve kullanma şartlarının geçerli olduğuna, alanda kolluk kuvvetlerince gerekli güvenlik önlemlerinin artırılmasına ve sit sınırları içerisinde kurulumuzdan izinsiz herhangi bir fiziki ve inşai müdahalede bulunulmamasına karar verildi.

İL:ESKİŞEHİR
İLÇE: BEYLİKOVA
MAHALLE/KÖY: DOĞRAY
ADI: DOĞRAY KAYA MEZARI
VE NEKROPOLÜ
TÜR/DERECE: I. (Bir) Derece
Arkeolojik Sit Alanı

1/2000



I. (Bir) Derece Arkeolojik Sit Koordinat Listesi

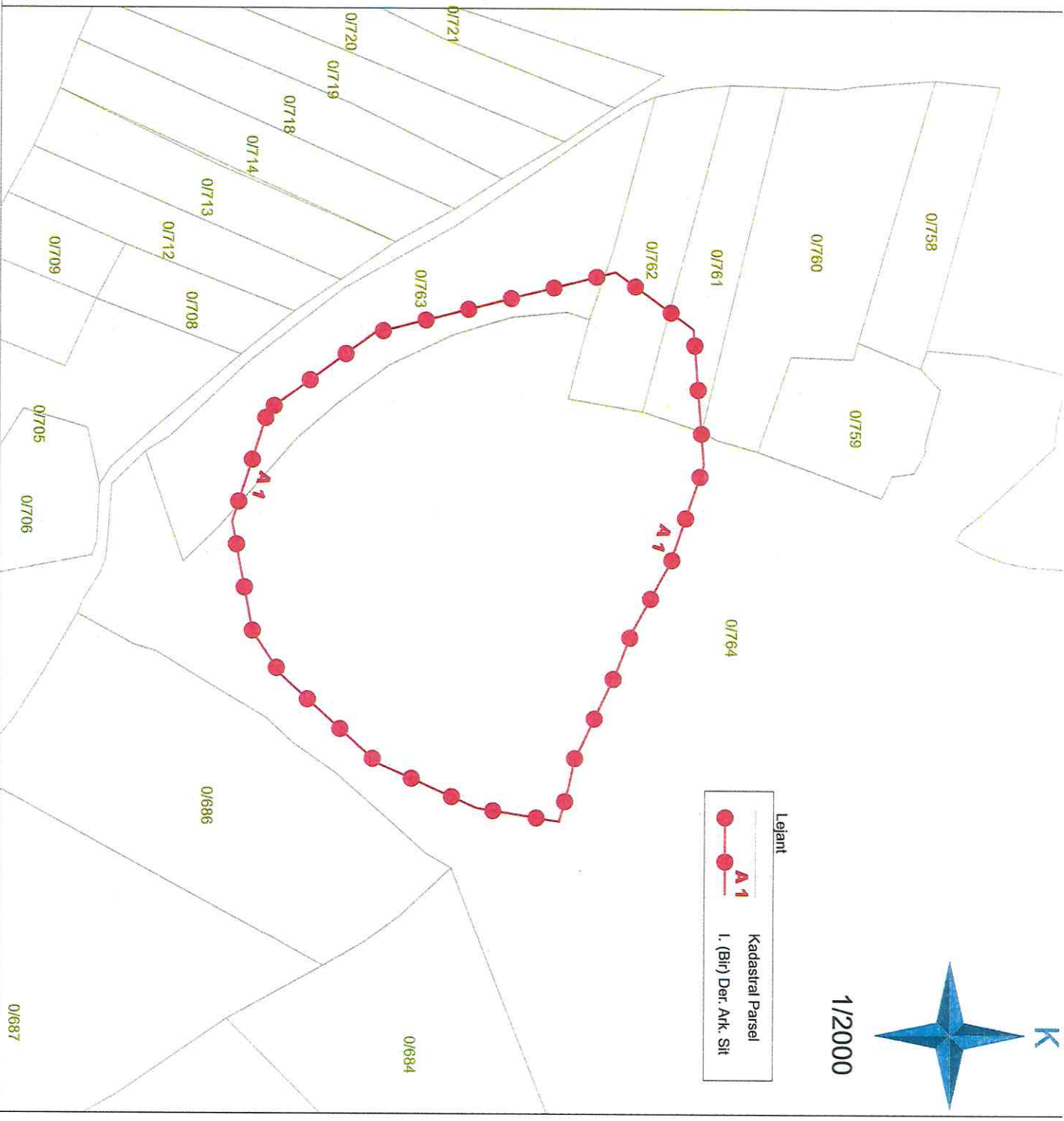
Nokta No	Y	X
1	611752.89	4394826.57
2	611724.97	4394864.75
3	611702.43	4394952.28
4	611723.17	4394980.55
5	611772.45	4394984.49
6	611808.25	4394972.45
7	611833.32	4394958.85
8	611848.29	4394953.04
9	611857.32	4394948.78
10	611880.43	4394938.12
11	611888.51	4394936.51
12	611898.04	4394933.91
13	611901.96	4394932.81
14	611897.19	4394902.84
15	611881.17	4394866.74
16	611849.02	4394831.54
17	611833.60	4394821.25
18	611793.47	4394813.79

ITRF96 - UTM 3° - DGM,30°



ESKİŞEHİR KÜLTÜR VARLIKLARINI
KORUMA BÖLGE KURULUNUN
27.11.2024 TARİHİ 13073 SAYILI KARARI EKİDİR.

ASLI GİBİDİR

Rahime KARAOĞLU MURAT
Bölge Kurulu Müdürü V.



*Kadastral Parseller 01.10.2024 tarihinde TAKBİS-MEGSİS üzerinden indirilmiş olup uyumsuzluk durumunda TKGM kayıtları esas alınacaktır.

AVRUPA KONSEYİ	KÜLTÜREL VARLIKLARI KORUMA ENVANTERİ K.V.K.E		SİT	ENVANTER NO:
TÜRKİYE	ESKİŞEHİR KÜLTÜR VARLIKLARINI KORUMA BÖLGE KURULU			HARİTA NO:
İli: Eskişehir	İlçesi: Beylikova	Mahalle: Doğray	Pafta:	Ada/Parsel: 0/761, 762, 763, 764
Adı: Doğray Kaya Mezarı ve Nekropolü				
GENEL TANIM: Beylikova ilçesi, Doğray mahallesi sınırları içerisinde, mahalle yerleşiminin yaklaşık 800 metre batısında, tescilli Doğray Höyük ve Nekropolü'nün 400 metre güneyinde mera vasfındaki tepelikte yer alan nekropol alanıdır. Alanda kaçak kazı sonucu ortaya çıkmış dikdörtgen planlı, tonozlu bir mezar odası bulunmaktadır. Mezar odasının genişliği 1,20 metre, uzunluğu 1,50 metre, ölçülebilen yüksekliği ise 1,20 metre civarındadır. Açığa çıkan mezar odası civarında az da olsa insan kemiği parçaları bulunmaktadır. Alanın topografik yapısı dikkate alındığında başkaca mezar ve mezar odalarının alanda bulunması muhtemeldir.				
Koruma Şimdiki Tehlikeler: Doğal etmenler ve insan tahribatı.				
Şimdiki Durum:			Koruma Derecesi: I. Derece Arkeolojik Sit	
Sit Potansiyeli: I. Derece Arkeolojik Sit			HAZIRLAYANLAR : TARİH: 14.10.2024 Dr. Özlem ÇAKAR KILIÇ Arkeolog Kaan KIRÇIN Arkeolog	
Şimdiki Koruma: Tahribatlara karşı korumasız.			KONTROLE EDEN: TARİH : 14.10.2024 Rahime KARAĞLU MURAT Bölge Kurulu Müdür V.	
Önerilen Koruma: Kolluk kuvvetlerince; gerekli güvenlik tedbirlerinin alınması, kontrollerin sıklaştırılması ve çevre halkının bilinçlendirilmesi gerekmektedir.			KURUL KARARLARI:	
Yayın Dizisi: -			REVİZYON: GEEAYK ONAYI:	
Gözlemler:			Kurul İsmi: Kurul Karar Tarihi: Kurul Karar No:	
 				

ESKİŞEHİR KÜLTÜR VARLIKLARINI
KORUMA BÖLGE KURULUNUN
27.11.2024 TARİH, 13073 SAYILI KARARI EKİDİR.

AŞLI GİBİDİR
Rahime KARAĞLU MURAT
Bölge Kurulu Müdür V.