

T.C.
KÜLTÜR VE TURİZM BAKANLIĞI
ESKİŞEHİR KÜLTÜR VARLIKLARINI KORUMA BÖLGE KURULU

KARAR

Toplantı Tarih ve no: 27.11.2024 - 484
Karar Tarih ve no : 27.11.2024 - 13078

26.06.2266
Toplantı Yeri
ESKİŞEHİR

Eskişehir ili, Sivrihisar ilçesi, İlyaspaşa Mahallesi, 2441 ada, 121 parselde yer alan Kamu Orta Malı mülkiyetine ait, taşınmazın 2863 sayılı yasa kapsamında türbe olarak tescil edilmesi ve bakım ve onarımının yapılması istemine ilişkin; Eskişehir Valiliği, İl Kültür Turizm Müdürlüğü'nün 12.08.2024 tarih ve 5529745 sayılı yazısı ve ekleri, Eskişehir Kültür Varlıklarını Koruma Bölge Kurulu Müdürlüğü'nün 29.08.2024 tarih ve 5565213 sayılı yazısı, 20.09.2024 tarih ve 5699985 sayılı yazısı, Kültür Varlıklarını ve Müzeler Genel Müdürlüğü'nün 25.09.2024 tarih ve 5726279 sayılı yazısı, Eskişehir Kültür Varlıklarını Koruma Bölge Kurulu Müdürlüğü'nün 30.9.2024 tarih ve 5732064 sayılı yazısı, Kütahya Vakıflar Bölge Müdürlüğü'nün 01.10.2024 tarih ve 712569 sayılı yazısı, Eskişehir Büyükşehir Belediye Başkanlığı'nın 085.11.2024 tarih ve 185803 sayılı yazısı ile Kurul Müdürlüğü uzmanlarının 26.11.2024 tarih ve 3071132 sayılı dosya inceleme raporu okundu, fotoğraf ve dosyası incelendi, yapılan görüşmeler sonunda;

Eskişehir ili, Sivrihisar ilçesi, İlyaspaşa Mahallesi, 2441 ada, 121 parselde yer alan Kamu Orta Malı mülkiyetine ait taşınmazın, yapım malzemesi ve tekniği, mimari detayları, dekoratif özellikleri gibi nitelikleri taşımadığından türbe yapısının korunması gerekli taşınmaz kültür varlığı olarak tescil edilmesinin uygun olmadığına ancak; çevresindeki günümüzde kullanılmayan mezarlığın sosyal ve kültürel açıdan belge niteliği taşıdığından korunması gerekli taşınmaz kültür varlığı olarak tescil edilmesinin uygun olduğuna, koruma grubunun 2. Grup olarak belirlenmesine ve hazırlanan korunma alanı krokisinin uygun olduğuna, alanda Koruma Bölge Kurulundan izinsiz herhangi bir fiziki ve inşai müdahalede bulunulmamasına, söz konusu mezarlıkta yapılmak istenen bakım ve onarım talebine ilişkin detayların iletildikten sonra Koruma Bölge Kurulu Müdürlüğüne değerlendirilmesine karar verildi.

AVRUPA KONSEYİ	DOĞAL VE KÜLTÜREL VARLIKLARI KORUMA ENVANTERİ			ANIT	ENVANTER NO:																						
TÜRKİYE	ESKİŞEHİR KÜLTÜR VARLIKLARINI KORUMA BÖLGE KURULU				HARİTA NO:																						
İli: Eskişehir	İLÇESİ: Sivrihisar	MAHALLE / KÖY / MEVKİİ : İlyaspaşa Köyü		KORUMA DERECESESİ: II	ANITSAL:	1	2	3																			
SOKAK VE KAPI NO:	KADASTRO : PAFTA:	ADA: 2441	PARSEL: 121		ÇEVRESEL:	1	2	3																			
ADI: İlyaspaşa Köyü Eski Mezarlığı	YAPTIRAN: -	YAPAN:	MİMARİ ÇAĞI(Üslup):	ÇEVREYE AYKIRI:																							
YAPIM TARİHİ:		KİTABE: -	VAKFIYE: -	GENEL TANIM: Eskişehir ili, Sivrihisar ilçesi, İlyaspaşa Köyü, 2441 ada, 121 parsel taşınmaz sınırları içerisinde yer alan çevresinde çok sayıda devşirme malzeme bulunan mezarlık alanı																							
KORUMA DURUMU:	A	İYİ	TAŞIYICI	A	D	A	ÜST YAPI	A	İÇ YAPI	A	SÜSLEME	A	RUTUBET	A	YOK												
	B	ORT	YAPI	B	I	B		B		B	E	B		B	İZİ VAR												
	C	FENA		C	Ş	C		C		C		C		B	ÖNEMLİ												
VAZİYET PLAN																											
<p>AYRINTILI TANIM: köy merkezinin yaklaşık 350m kuzeybatısında, Halk arasında İlyaspaşa tekkesi olarak bilinen taşınmazın çevresinde bulunan mezarlıkta bezemesiz ayak ve baş taşından oluşan, mezarlık tipolojisinde Türkmen ya da Yörük mezarları olarak anılan mezarlar yer almaktadır.</p>																<p>TEKNİK BİLGİLER</p> <p>SU</p> <p>ELEKTRİK</p> <p>ISITMA</p> <p>KANALİZASYON</p>				<p>ORJİNAL KULLANIM : Mezarlık</p> <p>BUGÜNKÜ KULLANIM : Mezarlık</p> <p>ÖNERİLEN KULLANIM : Mezarlık</p> <p>HAZIRLAYANLAR :</p> <p>Ahmet OĞRAŞ (Sanat Tarihçisi):</p> <p>Ayhan ÖNCELEN (Sanat Tarihçisi):</p> <p>TARİH: 27.11.2024</p> <p>KONTROL EDEN: Rahime KARAOĞLU MURAT</p> <p>Koruma Bölge Kurulu Müdür V.</p> <p>TARİH :27.11.2024</p>							
<p>YAYIN DİZİNİ</p> <p>EKLER:</p> <p>RAPOR</p> <p>FOTOĞRAF</p> <p>RÖLÖVE PROJESİ</p> <p>KİTABE</p> <p>RESTORASYON PROJESİ</p> <p>HARİTA</p> <p>KROKİ</p> <p>VAKFIYE</p>																<p>T.C.</p> <p>KÜLTÜR VE TURİZM BAKANLIĞI</p> <p>KÜLTÜR VARLIKLARI VE MÜZELER GENEL MÜDÜRLÜĞÜ</p> <p>ESKİŞEHİR KÜLTÜR VARLIKLARINI KORUMA BÖLGE KURULU'NUN 27/11/2024 TARİHİ VE 1078</p> <p>SAYILI KARARİSİTİS.</p> <p>ASTI ÇELİK</p> <p>Rahime KARAOĞLU MURAT</p> <p>Bölge Kurulu Müdür V.</p>											

İL: ESKİŞEHİR


İLÇE: SİVRİHİSAR

MAHALLE/KÖY: İLYASPAŞA


ADI: İLYASPAŞA ESKİ MEZARLIĞI

KORUMA GRUBU: II.(İKİ) GRUP KGKV

KORUMA ALANI SINIRI: 

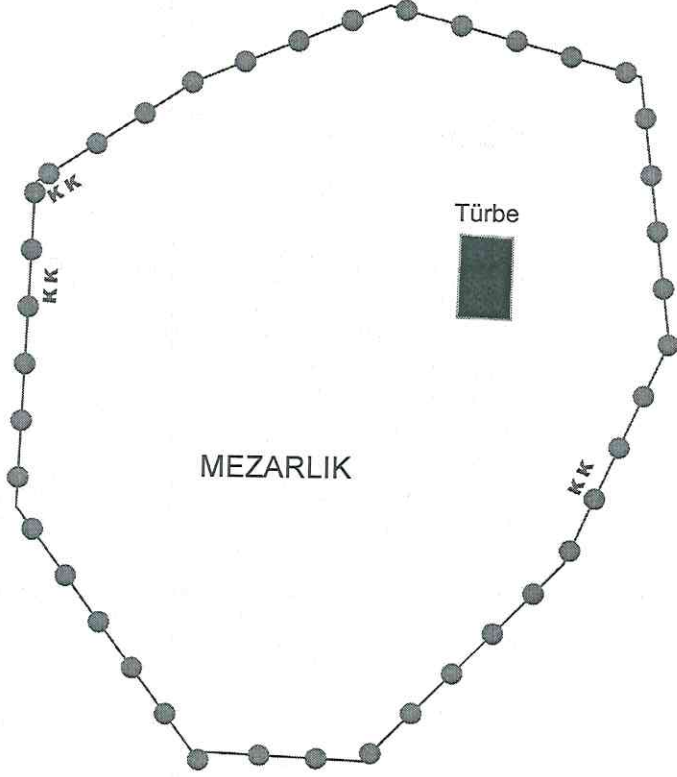
PARSEL SINIRI: 

Ek-3



1/1000

2441/121



Türbe

MEZARLIK

2441/121

T.C.
KÜLTÜR VE TURİZM BAKANLIĞI
KÜLTÜR VARLIKLARINI KORUMAK İÇİN GENEL MÜDÜRLÜĞÜ
ESKİŞEHİR KÜLTÜR VARLIKLARINI KORUMA BÖLGE MÜDÜRLÜĞÜ
GÖRÜLÜŞ NO: 27/11/2024/13028



KORUNMA ALANI SINIR KOORDİNATLARI

ITRF96 - 3° - DOM:30

Nokta No	Y	X
1	648206.09	4337906.38
2	648228.51	4337920.82
3	648255.71	4337931.61
4	648290.98	4337922.13
5	648295.48	4337884.91
6	648281.02	4337853.79
7	648253.19	4337825.66
8	648229.34	4337826.78
9	648204.03	4337860.79

2441/121

2471/2

2471/3

2471/4

2471/5

2464/2

2464/1

2465/1

2465/4

2465/5

*Türbenin konumu kesin koordinatlı olmayıp, yaklaşık olarak gösterilmiştir.

*Kadastral Parseller 26.11.2024 tarihinde TAKBİS-MEGSİS üzerinden indirilmiştir. Parsellerde uyumsuzluk durumunda TKGM kayıtları esas alınacaktır.