

T.C.
KÜLTÜR VE TURİZM BAKANLIĞI
KOCAELİ KÜLTÜR VARLIKLARINI KORUMA BÖLGE KURULU

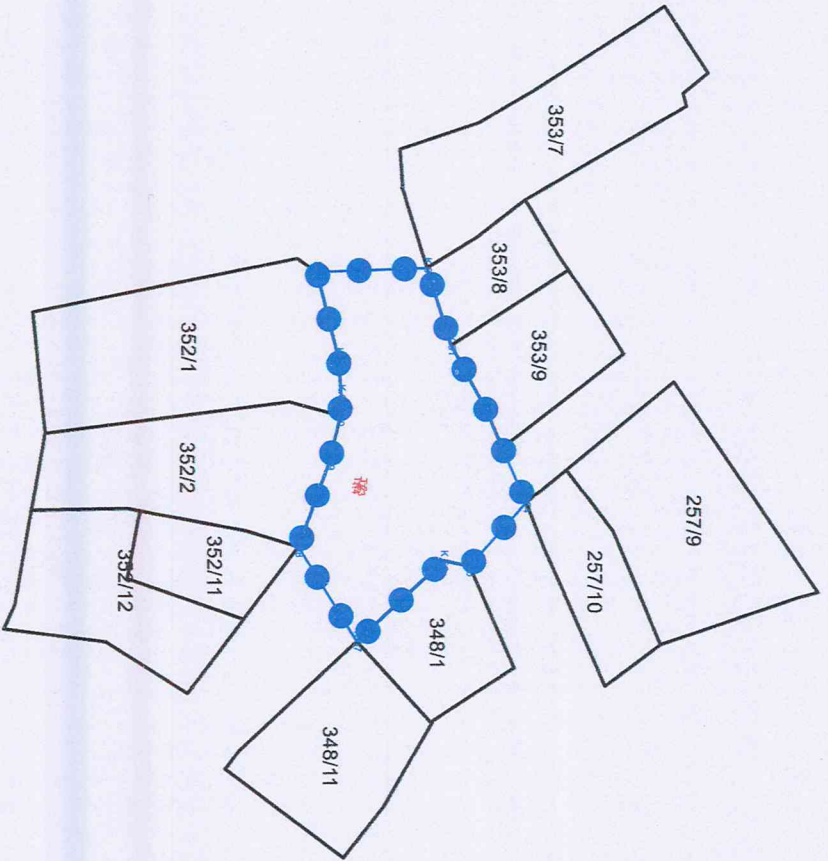
K A R A R

Toplantı Tarihi ve No : 21/08/2024 - 425
Karar Tarihi ve No : 21/08/2024 - 7336

Toplantı Yeri
Kocaeli

Yalova İli, Merkez İlçesi, Güneyköy Köyünde kadaastro harici alanda yer alan, herhangi bir sit alanında bulunmayan, Kocaeli KVKBK Müdürlüğü'nün 07.05.2024 tarih ve 5092678 sayılı yazısı ile 2863 sayılı Kanunun 7. Maddesi gereğince tesciline ilişkin ilgili Kurum görüşleri istenen, Osmanlı Dönemi'ne ait çeşme kitabesine ilişkin Kocaeli Kültür Varlıklarını Koruma Bölge Kurulu Müdürlüğü uzmanlarınca hazırlanan Müdürlük evrakına 11.06.2024 tarih ve 2753662 sayı ile kayıtlı rapor okundu, ekleri ve işlem dosyası incelendi, yapılan görüşmeler sonucunda;


Yalova İli, Merkez İlçesi, Güneyköy Köyünde kadaastro harici alanda yer alan, herhangi bir sit alanında bulunmayan, Kocaeli KVKBK Müdürlüğü'nün 07.05.2024 tarih ve 5092678 sayılı yazısı ile 2863 sayılı Kanunun 7. Maddesi gereğince tesciline ilişkin ilgili Kurum görüşleri istenen, Kocaeli KVKBK'nın 11.06.2024 tarih ve 7241 sayılı kararı ile "...25 sayılı ilke kararı kapsamında taşınabilir nitelikte veya 2863 sayılı yasanın 6.maddesinde belirtilen korunması gerekli taşınmaz kültür varlıklarından olduğunun belirlenebilmesi amacıyla ilgili idaresince müze müdürlüğü denetiminde gömülü vaziyette olduğu istinat duvarının sökülerek mevcut duruma yönelik tespit çalışmalarının yapılmasından sonra tescilinin değerlendirilebileceğine..."karar verilen, Yalova İl Özel İdaresi / Kültür ve Sosyal İşler Md.'nün 19.07.2024 tarih ve E.30421 sayılı yazısı ile gömülü olduğu istinat duvarının sökülmesinin etrafındaki binalar ile yaya ve yol güvenliği açısından sorun teşkil edeceği belirtilen, H. 1272-M.1885 tarihli Osmanlı Dönemi'ne ait çeşme kitabesinin; 2863 sayılı kanunun 6.maddesinde belirtilen yerlerden olması nedeniyle taşınmaz kültür varlığı olarak tescil edilmesine, koruma grubunun 2. Grup, koruma alanının ise karar eki haritada gösterildiği şekilde belirlenmesine, ilgili idaresinde plana işlenerek Koruma Bölge Kurulu Müdürlüğü'ne bilgi verilmesine, söz konusu alanda her türlü emniyet tedbirlerinin ilgili idarelerce alınmasına karar verildi.



Nokta No	Y	X
K.50	438636.210	4491234.349
K.51	438646.459	4491237.562
K.52	438654.664	4491242.065
K.53	438660.015	4491244.360
K.54	438667.327	4491247.510
K.55	438675.752	4491240.034
K.56	438675.047	4491236.625
K.57	438685.720	4491225.140
K.58	438673.258	4491217.398
K.59	438661.579	4491221.560
K.60	438655.766	4491222.817
K.61	438653.007	4491222.999
K.62	438648.175	4491222.648
K.63	438636.766	4491219.769
Nokta No	Y	X
T.1	438664.654	4491225.173
T.2	438664.913	4491225.901
T.3	438665.571	4491225.641
T.4	438665.312	4491224.913

İl: Kabon
 İlçe: Merkez
 Mah. Göyçay
 Ada/Parsel:

Kocaeli Kültür Varlıklarını
 Koruma Bölge Kurulu'nun
 2023/244 tarih ve 3.336... sayılı
 karar ekidir.

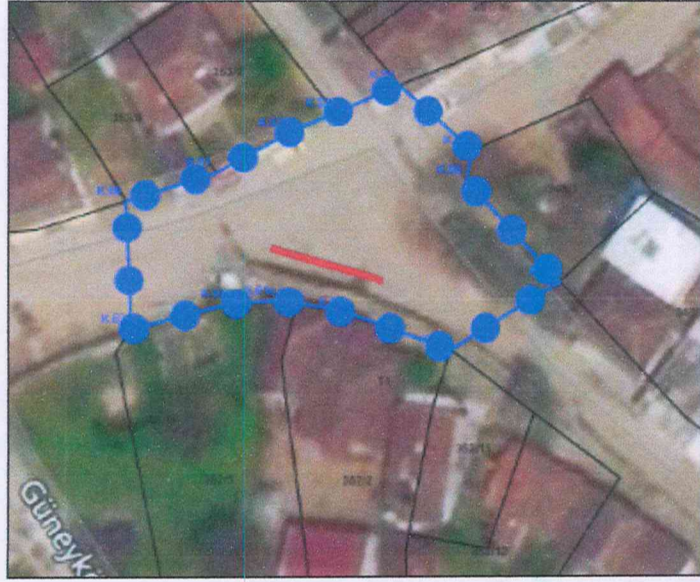


AVRUPA KONSEYİ	DOĞAL VE KÜLTÜREL VARLIKLARI KORUMA ENVANTERİ			ANIT	ENVANTER NO		
TÜRKİYE	KÜLTÜR VARLIKLARI VE MÜZELER GENEL MÜDÜRLÜĞÜ				HARİTA NO		
İLİ: YALOVA	İLÇESİ: MERKEZ	MAHALLE KÖY / MEVKİİ: GÜNEYKÖY	KORUMA DERECESİ: 2.Grup	ANITSAL	1	2	3
SOKAK VE KAPI NO:		KADASTRO PAFTA- ADA PARSEL: -		ÇEVRESEL	1	2	3
				Çevreye Aykırı	1	2	3

ADI: Yapı Kalıntısı	YAPTIRAN: Hacı Emine Hanım	YAPAN:-	MİMARİ ÇAĞI: Osmanlı Dönemi
	YAPIM TARİHİ: H. 1272- M.1885	KİTABE: -	VAKFIYE:-

GENEL TANIM: Yalova İli, Merkez İlçesi, Güneyköy Köyünde kadastr harici alanda, istinat duvarına gömülü vaziyette yer alan Osmanlı Dönemine ait çeşme kitabesi.

KORUMA DURUMU	A	İYİ	TAŞIYICI YAPI	A	DIŞ YAPI	A	ÜST YAPI	A	İÇ YAPI	A	SÜSLEME ELEMANLARI	A	RUTUBET	A	YOK İZİ VAR ÖNEMLİ
	B	ORTA		B		B		B		B		B			
	C	FENA		C		C		C		C		C			



BUGÜNKÜ SAHİBİ:	-	BAKIMINDAN SORUMLU OLMASI GEREKEN KURULUŞ: İl Özel İdaresi
-----------------	---	------------------------------------------------------------

GÖZLEMLER:
YAPILAN ONARIMLAR:-

AYRINTILI TANIM: Yalova İli, Merkez İlçesi, Güneyköy Köyünde parselasyon dışı alanda yer alan, herhangi bir sit alanında bulunmayan, H. 1272-M.1885 tarihli Osmanlı Dönemine ait çeşme kitabesi. Çevirisi: [1.Sıra:] Sahib'ül-hayrat ve'l-hasenat ve râgıb'ül-cennet ve'd-derecat[2.Sıra:] Bu çeşmenin bânisi Yeniköylü Hacı Ahmed Ağa'nın kerimesi Hacı Emine Hanım olub işbu vakf-ı[3.Sıra:] hayat(?) için bir dönüm bakce(bahçe?) vakf eylemiştir. Bakce-i mezkûrun bir tarafı deryaya karşı olub[4.Sıra:] ve diğer bir dönüm bakce(?) otuz beş ağaç ziver(?) ... vakf(?) şerh(?)[5.Sıra:] eylemiştir ki bizim hayatımızda şöhrət bula bizden sonra gelen[6.Sıra:] kim harab(?) tutar ise makamı daru's-şifa(?) ola Sene 1272(M.1855).

TEKNİK BİLGİLER	SU	ELEKTRİK	ISITMA	KANALİZASYON
-----------------	----	----------	--------	--------------

ORJİNAL KULLANIMI: Çeşme Kitabesi
BUGÜNKÜ KULLANIMI: Çeşme Kitabesi
ÖNERİLEN KULLANIM: Çeşme Kitabesi

HAZIRLAYANLAR: (08.08.2024)

Mustafa URGAN
Harita Mühendisi

Belgin BEKİROĞLU
Uzman(Sanat Tarihçisi)

YAYIN DİZİNİ	EKLER:		KONTROL EDEN: KURUL ONAYI: REVİZYON: KURUL KARARLARI:
	RAPOR:	X	
	FOTOĞRAF:	X	
	RÖLÖVE PROJESİ		
	RESTORASYON PROJESİ		
	HARİTA	X	
	KROKİ		
KİTABE VAKFIYE			



Kocaeli Kültür Varlıklarını
Koruma Bölge Kurulunun
21.08.2024 gün ve 7326 sayılı
kararı ektir.