

T.C.
KÜLTÜR VE TURİZM BAKANLIĞI
Erzurum Kültür Varlıklarını Koruma Bölge Kurulu

KARAR

Toplantı Tarihi ve No: 25.11.2024-332
Karar Tarihi ve No : 25.11.2024-6789

Toplantı Yeri: ERZURUM


Erzurum İli, Çat İlçesi, Muratçayırı Mahallesi, 132 ada, 4 parselde yer alan, herhangi bir sit içerisinde bulunmayan, 2863 sayılı Kanun kapsamında korunması gerekli taşınmaz kültür varlığı olarak tescil kaydı olmayan, mülkiyeti Erzurum Büyükşehir Belediyesine ait Mezarlığın tescil edilmesi hususunun değerlendirilmesi talebini içeren Erzurum Kültür Varlıklarını Koruma Bölge Kurulu Müdürlüğünün 08.10.2024 tarihli ve 2993691 sayılı uzman raporu, 2863 sayılı Kanunun 7. Maddesi gereği Erzurum Kültür Varlıklarını Koruma Bölge Kurulu Müdürlüğünün 25.10.2024 tarihli ve E.5867359 sayılı yazısı ile ilgili kurumlardan talep edilen kurum görüşleri okundu. Dosyasındaki bilgi belgeler incelendi. Yapılan incelemeler ve görüşmeler sonucunda:

Erzurum İli, Çat İlçesi, Muratçayırı Mahallesi, 132 ada, 4 parselde yer alan, herhangi bir sit içerisinde bulunmayan, 2863 sayılı Kanun kapsamında korunması gerekli taşınmaz kültür varlığı olarak tescil kaydı olmayan, mülkiyeti Erzurum Büyükşehir Belediyesine ait Mezarlığın;

- 2863 sayılı Kanunun 6. Maddesinde belirtilen özellikleri taşıması nedeniyle tescil edilmesine, yapı grubunun "I. Grup", korunma alanının karar eki 1/1000 ölçekli krokide işaretlendiği şekliyle belirlenmesine, karar eki anıt fişinin uygun olduğuna,
- Mevcut mezarlara zarar verilmeden yeni defin işlemi yapılabileceğine,
- Tescilli Mezarlığın yer aldığı 132 ada, 4 parsel numaralı taşınmazın fen klasörü ve tapu kütüğü beyanlar hanesine "Tamamı I. Grup Korunması Gerekli Taşınmaz Kültür Varlığıdır", yine tamamı korunma alanında kalan 132 ada, 4 parsel numaralı taşınmazın pafta, fen klasörü ve tapu kütüğü beyanlar hanesine ise "Tamamı Korunma Alanıdır", şerhlerinin ilgili Tapu ve Kadastro Müdürlüklerince 13.03.2012 tarihli ve 28232 sayılı Resmi Gazetede yayımlanarak yürürlüğe giren Korunması Gerekli Taşınmaz Kültür Varlıklarının ve Sitlerin Tespit ve Tescili Hakkında Yönetmelik gereği verilmesine ve işlem sonucuna ilişkin bilgi belgelerin Erzurum Kültür Varlıklarını Koruma Bölge Kurulu Müdürlüğüne iletilmesine karar verildi.

İL:ERZURUM
İLÇESİ:ÇAT
MAH:MURATÇAYIRI
ADA/PARSEL:132/4

DURUM HARİTASI



ERZURUM KÜLTÜR VARLIKLARINI KORUMA
BÖLGE KURULUNUN
GÜN VE ... 6789 ...
25.11.2024
SAYILI KARAR ETTİRİLDİR

KORUNMA ALANININ
İTFR-42/3 KOORDİNAT ÖZETİ

Nohta No	Y	X
1	391211.603	4387549.138
2	391217.166	4387535.555
3	391220.991	4387525.453
4	391231.213	4387501.990
5	391229.224	4387486.693
6	391214.653	4387487.289
7	391190.657	4387486.312
8	391179.570	4387487.384
9	391172.233	4387506.840
10	391168.129	4387515.545
11	391169.963	4387523.962
12	391184.113	4387532.519
13	391191.903	4387538.713
14		

MEZARLIK
KORUNMA ALANI SINIRI



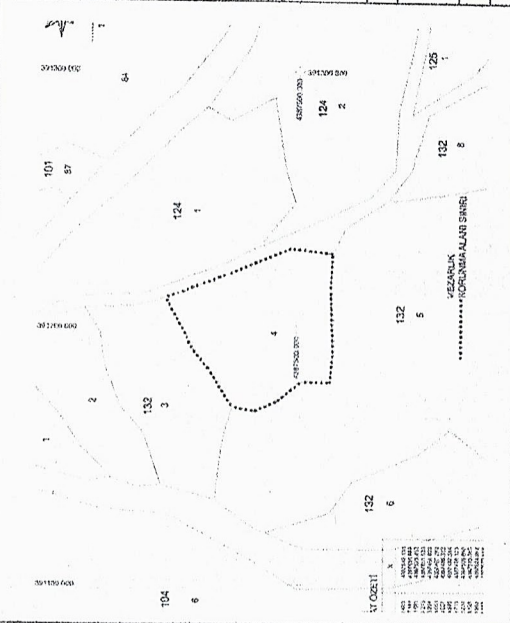


AVRUPA KONSEYİ TÜRKİYE	DOĞAL VE KÜLTÜREL VARLIKLARI KORUMA ENVANTERİ	D.K.V.K.E.	ANIT	ENVANTER NO :-
	KÜLTÜR VARLIKLARI VE MÜZELER GENEL MÜDÜRLÜĞÜ			HARİTA NO :-

İL: ERZURUM	İLÇESİ: ÇAT	MAHALLE VE KÖY: MURATÇAYIRI	KORUMA DERECESESİ	ANITSAL ÇEVRESEL	IX	2	3
SOKAK VE KAPIN NO: -		KADASTRO PAFTA ; ADA :132 PARSEL:4			1	2	3
ADI: MEZARLIK	YAPTIRAN: -	YAPAN: -	MİMARİ ÇAĞI:				
	YAPIM TARİHİ: -	KİTABE: -	VAKFIYE:				

GENEL TANIM: Erzurum İli, Çat İlçesi, Muratçayırı Mahallesi, 132 ada, 4 parselde yer almaktadır.

KORUMA DURUMU	A	İYİ	TAŞIYICI	A	DIŞ YAPI	A	ÜST YAPI	A	İÇYAPI	A	SÜSLEME ELEMANLARI	A	RUTUBET	A	YOK
	Bx	ORTA		B		B		B		Bx		B		B	İZİ VAR
	C	FENA		C		C		C		C		C		C	ÖNEMLİ



GÖZLEMLER:

BUGÜNKÜ SAHİBİ:	BAKIMDAN SORUMLU OLAN:	TEKNİK BİLGİLER	Su	Elektrik	Isıtma	Kanalizasyon
-----------------	------------------------	-----------------	----	----------	--------	--------------

YAPILAN ONARIMLAR:

AYRINTILI TANIM: Söz konusu mezarlık alan Muratçayırı Mahallesi'nin hemen doğusunda mahallenin içinden geçen yolun altında yer almaktadır. Etrafı kısmi olarak duvarla çevrili ve demir bir giriş kapısı bulunmaktadır. Mezarlık alan Mercan-Çat İl Yolu proje güzergâhı içerisinde kalmaktadır. Alanda yeni ve eski mezarların bir arada bulunduğu ve aynı bölgede defin işlemlerine devam edildiği anlaşılmaktadır. Yeni mezarlar yekpare beyaz mermerlerden inşa edilmiş olup herhangi bir nitelik göstermemektedirler. Ancak mezarlık alan içerisinde çok sayıda yekpare kesme taş malzemenin inşa edilen mezar ve çeşitli boyutlarda sandukaların yer aldığı görülmektedir. Bu mezarlardan bazılarının şahide taşı üzerinde 1970 li tarihler, Türkçe olarak yazılan "EL Fatıha" ibaresi, Türkçe isimler ve ay yıldız motifleri yer almaktadır. Bazılarının şahide taşı üzerinde kavuk motifli ve Arapça kitabeler yer almaktadır. Diğer bir mezar grubunu ise çeşitli ölçülerde yapılan sanduka mezarlar oluşturmaktadır. Sanduka tipli mezarların üzerinde herhangi bir yazıt, tarih veya isim yer almamaktadır. Ancak üzerlerinde yoğun geometrik süsleme öğelerinin yer aldığı görülmektedir. Boyutları nedeniyle sanduka tipli mezarların birçoğunun çocuklara ait olduğu düşünülmektedir.

ORJİNAL KULLANIMI: MEZARLIK

BUGÜNKÜ KULLANIMI: MEZARLIK

ÖNERİLEN KULLANIMI: MEZARLIK

HAZIRLAYANLAR: 25/11/2024

Ahmet TOPRAK Müze Araştırmacısı

Berat ERDOĞAN Harita Mühendisi

Özge TEKMAN Arkeolog

KONTROL EDEN:

KURUL ONAYI: 25.11.2024

ERZURUM KÜLTÜR VARLIKLARINI KORUMA BÖLGE KURULUNUN 25.11.2024 TARİHLİ ve 6789 SAYILI KARARI ile TESCİ EDİLMİŞTİR.

YAYIN DİZİNİ:	EKLER
ERZURUM KÜLTÜR VARLIKLARINI KORUMA	RAPOR
BÖLGE KURULU'NUN 25.11.2024	FOTOGRAF
GÜN VE 6789 SAYILI KARAR EKİ	RÖLÖME PROJESİ
	RESTORASYON PROJESİ
	HARİTA
	KROKİ

REVİZYON / 20...

Meydan U.A. H.A. E.A.

