

**T.C.**  
**KÜLTÜR VE TURİZM BAKANLIĞI**  
**Erzurum Kültür Varlıklarını Koruma Bölge Kurulu**

**KARAR**

**Toplantı Tarihi ve No: 26.11.2024-333**  
**Karar Tarihi ve No : 26.11.2024-6814**

**Toplantı Yeri: ERZURUM**

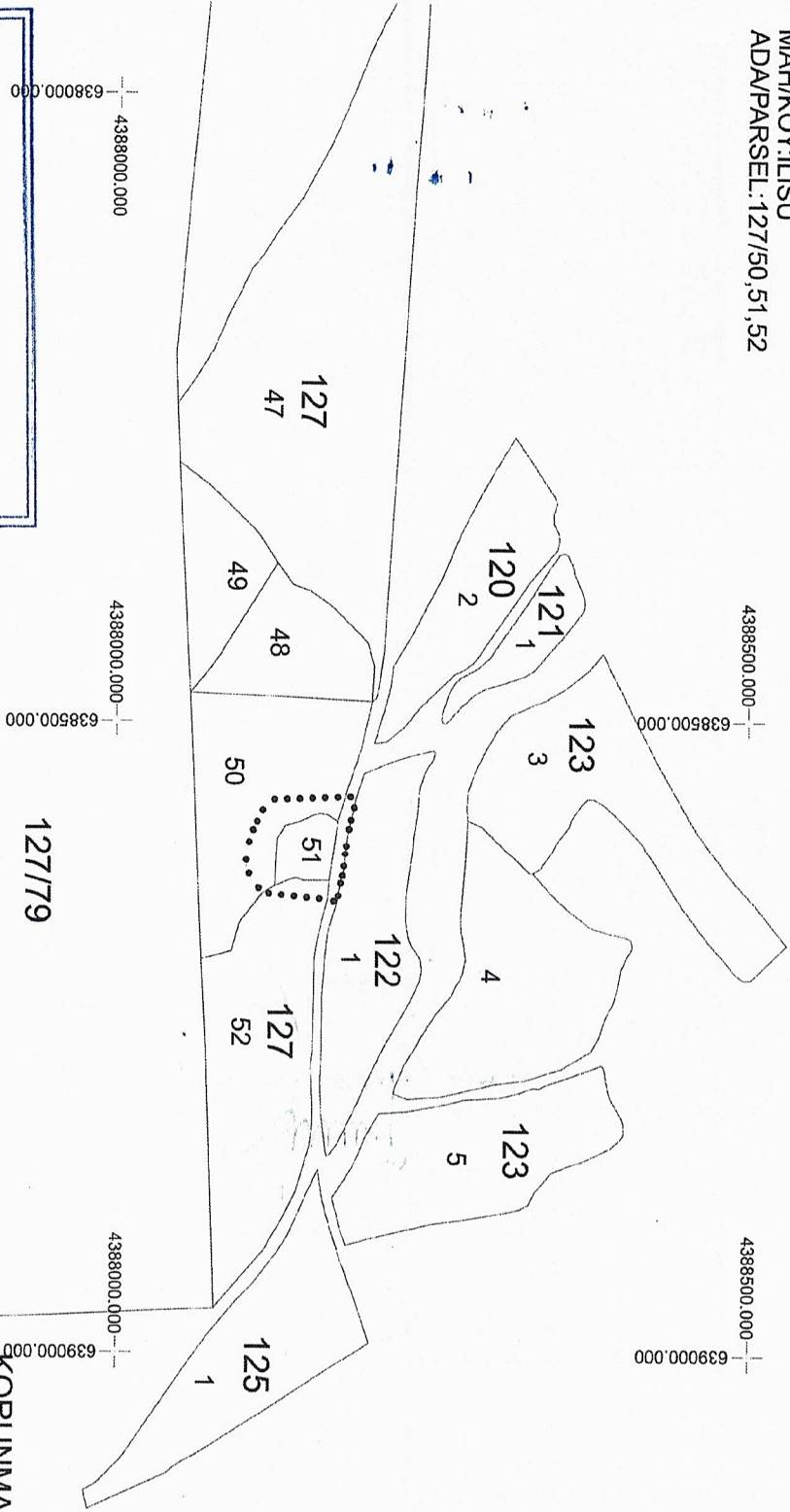
Erzincan İli, Tercan İlçesi, Ilısu Köyü, 127 ada, 51 parselde yer alan, herhangi bir sit içerisinde bulunmayan, 2863 sayılı Kanun kapsamında korunması gerekli taşınmaz kültür varlığı olarak tescil kaydı olmayan, mülkiyeti Ilısu Köy Tüzel Kişiliğine ait Mezarlığın tescil edilmesi hususunun değerlendirilmesi talebini içeren Erzurum Kültür Varlıklarını Koruma Bölge Kurulu Müdürlüğünün 08.10.2024 tarihli ve 2993691 sayılı uzman raporu, 2863 sayılı Kanunun 7. Maddesi gereği Erzurum Kültür Varlıklarını Koruma Bölge Kurulu Müdürlüğünün 25.10.2024 tarihli ve E.5867202 sayılı yazısı ile ilgili kurumlardan talep edilen kurum görüşleri okundu. Dosyasındaki bilgi belgeler incelendi. Yapılan incelemeler ve görüşmeler sonucunda:

Erzincan İli, Tercan İlçesi, Ilısu Köyü, 127 ada, 51 parselde yer alan, herhangi bir sit içerisinde bulunmayan, 2863 sayılı Kanun kapsamında korunması gerekli taşınmaz kültür varlığı olarak tescil kaydı olmayan, mülkiyeti Ilısu Köy Tüzel Kişiliğine ait Mezarlığın;

- 2863 sayılı Kanunun 6. Maddesinde belirtilen özellikleri taşıması nedeniyle tescil edilmesine, yapı grubunun "I. Grup", korunma alanının karar eki 1/5000 ölçekli krokide işaretlendiği şekliyle belirlenmesine, karar eki anıt fişinin uygun olduğuna,
- Mevcut mezarlara zarar verilmeden yeni defin işlemi yapılabileceğine,
- Tescilli Mezarlığın yer aldığı 127 ada, 51 parsel numaralı taşınmazın fen klasörü ve tapu kütüğü beyanlar hanesine "Tamamı I. Grup Korunması Gerekli Taşınmaz Kültür Varlığıdır", yine tamamı korunma alanında kalan 127 ada, 51 parsel numaralı taşınmazın pafta, fen klasörü ve tapu kütüğü beyanlar hanesine ise "Tamamı Korunma Alanıdır", bir kısmı korunma alanında kalan 127 ada, 50 ve 52 parsel numaralı taşınmazların pafta, fen klasörü ve tapu kütüğü beyanlar hanesine ise "Bir Kısmı Korunma Alanıdır" şerhlerinin ilgili Tapu ve Kadastro Müdürlüklerince 13.03.2012 tarihli ve 28232 sayılı Resmi Gazetede yayımlanarak yürürlüğe giren Korunması Gerekli Taşınmaz Kültür Varlıklarının ve Sitlerin Tespit ve Tescili Hakkında Yönetmelik gereği verilmesine ve işlem sonucuna ilişkin bilgi belgelerin Erzurum Kültür Varlıklarını Koruma Bölge Kurulu Müdürlüğüne iletilmesine karar verildi.

İLİ:ERZİNCAN  
İLÇESİ:TERCAN  
MAH/KÖY:İLİSU  
ADA/PARSEL:127/50,51,52

## DURUM HARİTASI



ERZURUM KÜLTÜR VARLIKLARINI KORUMA  
BÖLGE KURULUNUN ... 26.11.2024  
GÜN VE ... 6814 ... SAYILI KARAR EKİDİR

MEZARLIK  
KORUNMA ALANI SINIRI

### KORUNMA ALANI SINIRININ İTRF-39/3.KOORDİNAT ÖZETİ

No	Not	Y	X
1		638642,087	4388173,850
2		638639,966	4388166,385
3		638635,004	4388115,091
4		638624,661	4388106,324
5		638614,214	4388102,051
6		638599,668	4388102,895
7		638583,366	4388108,720
8		638561,786	4388119,340
9		638559,166	4388189,557
10		638582,549	4388183,880
11		638589,838	4388182,459
12		638602,919	4388180,500
13		638619,010	4388178,867
14		638626,309	4388176,940


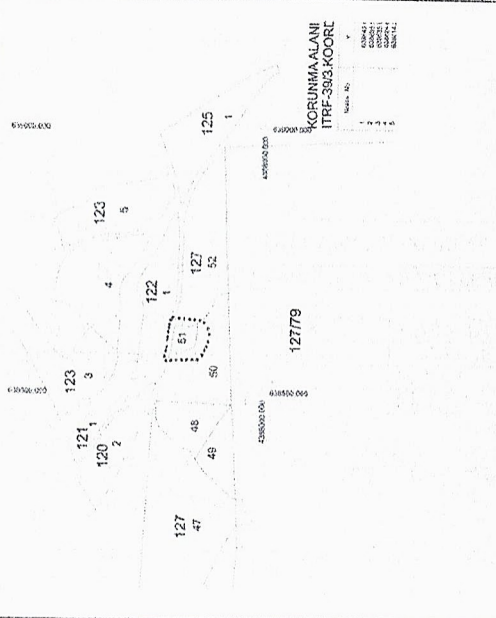
ASLİ MEMUR  
Güven YAVUZ  
Bölge Kurulu Müdürü

AVRUPA KONSEYİ	DOĞAL VE KÜLTÜREL VARLIKLARI KORUMA ENVANTERİ	D.K.V.K.E.	ANIT	ENVANTER NO :-
TÜRKİYE	KÜLTÜR VARLIKLARI VE MÜZELER GENEL MÜDÜRLÜĞÜ			HARİTA NO :-

İL:ERZİNCAN	İLÇESİ:TERCAN	MAHALLE VE KÖY: ILISU	KORUMA DERECESESİ	ANITSAL	1X	2	3
SOKAK VE KAPI NO: -		KADASTRO PAFTA ; ADA :127 PARSEL:51		ÇEVRESEL	1	2	3
ADE:MEZARLIK	YAPTIRAN: -	YAPAN: -	MİMARİ ÇAĞI:				
	YAPIM TARİHİ: -	KİTABE: -	VAKFIYE:				

GENEL TANIM: Erzincan İli, Tercan İlçesi, Ilisu Köyü, 127 ada, 51 parselde yer almaktadır.

KORUMA DURUMU	A	İYİ	TAŞIYICI	A	DIŞ YAPI	A	ÜST YAPI	A	İÇYAPI	A	SÜSLEME ELEMANLARI	A	RUTUBET	A	YOK İZİ VAR
	Bx			B		B		Bx		B		B			
	C			C		C		C		C		C			



GÖZLEMLER:

BUGÜNKÜ SAHİBİ:	BAKIMDAN SORUMLU OLAN:	TEKNİK BİLGİLER	Su	Elektrik	Isıtma	Kanalizasyon
-----------------	------------------------	-----------------	----	----------	--------	--------------

YAPILAN ONARIMLAR:	ORJİNAL KULLANIMI:
	MEZARLIK
AYRINTILI TANIM: Bahse konu mezarlık Ilisu Köyünün yaklaşık 1 km doğusunda yer almaktadır. Mezarlığın yakınında yer alan bir kom yerleşimi tarafından kullanıldığı düşünülmektedir. Mezarlık alan Mercan-Çat İl Yolu Proje güzergâhı içerisinde kalmaktadır. Alanda yer alan mezarlar doğu-batı doğrultuda uzanmakta, kısmi olarak işlenmiş düzgün olmayan taşlarla inşa edilmiştir. Mezarlık alan çevresinde herhangi bir koruma duvarı yer almamakta ve tahrip olmuş durumdadırlar. Yapılan incelemelerde mezar taşları üzerinde herhangi bir yazıt veya süsleme unsuru tespit edilememiştir.	BUGÜNKÜ KULLANIMI:
	MEZARLIK
	ÖNERİLEN KULLANIMI:
	MEZARLIK

HAZIRLAYANLAR: 25/11/2024  
 Ahmet TOPRAK Müze Araştırmacısı  
 Berat ERDOĞAN Harita Mühendisi  
 Özge TEKMAN Arkeolojik

ERZURUM KÜLTÜR VARLIKLARINI KORUMA BÖLGE KURULU'NUN .....26.11.2024..... GÜN VE ...6914..... SAYILI KARAR EKİDİR

KONTROL EDEN:  
 KURUL ONAYI: 24.11.2024  
 ERZURUM KÜLTÜR VARLIKLARINI KORUMA BÖLGE KURULU'NUN 26.11.2024 TARİHİNDE VE 6814 SAYILI KARARI İLE TESCİL EDİLMİŞTİR.

YAYIN DİZİNİ:	EKLER	REVİZYON
	RAFOR	1 / 20...
	FOTOĞRAF	
	RÖLÖVE PROJESİ	
	RESTORASYON PROJESİ	
	HARİTA	
	KROKİ	



Handwritten signature and initials in blue ink.