

T.C.
KÜLTÜR ve TURİZM BAKANLIĞI
KÜTAHYA KÜLTÜR VARLIKLARINI KORUMA BÖLGE KURULU
KARAR

Toplantı Tarihi ve No : 20.11.2024- 453
Karar Tarihi ve No : 20.11.2024- 8158

43.06/85
Toplantı Yeri
KÜTAHYA

Kütahya ili, Tavşanlı ilçesi, Gazelyakup köyü sınırları içerisinde yer alan, Bursa Kültür ve Tabiat Varlıklarını Koruma Kurulunun 08.10.1989 tarih ve 762 sayılı kararı ile 1. derece arkeolojik sit olarak tescil edilen Gazelyakup (Büyükhöyük) Höyük'ün Taşınmaz Ulusal Envanter Sistemi (TUES) Projesi kapsamında sit sınırlarının koordinatlandırılarak sayısallaştırılması çalışması doğrultusunda revize edilmesine ilişkin; Kütahya Kültür Varlıklarını Koruma Bölge Kurulu Müdürlüğü uzmanlarınca hazırlanan 09.10.2024 tarihli rapor, faaliyetlerinin etkilendiği kurumlardan kurum görüşlerinin bildirilmesinin istendiği Kütahya Kültür Varlıklarını Koruma Bölge Kurulu Müdürlüğünün 09.10.2024 tarih ve 5793814 sayılı yazısı ve eki, alana ilişkin kadastro haritasının istendiği Kütahya Kültür Varlıklarını Koruma Bölge Kurulu Müdürlüğünün 09.10.2024 tarih ve 5793830 sayılı yazısı ve eki, istenen kurum görüşlerinin iletildiği; İller Bankası Anonim Şirketi, Eskişehir Bölge Müdürlüğünün 14.10.2024 tarih ve 30194 sayılı yazısı, DSİ 3. Bölge Müdürlüğü, Havza Yönetimi, İzleme ve Tahsisler Şube Müdürlüğünün 15.10.2024 tarih ve 5121461 sayılı yazısı, Maden ve Petrol İşleri Genel Müdürlüğü, Özel Alanlar ve Harita Dairesi Başkanlığının 15.10.2024 tarih ve 2024488340 sayılı yazısı ve ekleri, Tarım ve Orman Bakanlığı, 5. Bölge Müdürlüğünün 18.10.2024 tarih ve 16268814 sayılı yazısı, Kütahya Çevre, Şehircilik ve İklim Değişikliği İl Müdürlüğünün 21.10.2024 tarih ve 10740459 sayılı yazısı, Karayolları 14. Bölge Müdürlüğünün 22.10.2024 tarih ve 1652866 sayılı yazısı, Yatırım ve İşletmeler Genel Müdürlüğünün 23.10.2024 tarih ve 5823732 sayılı yazısı, Kütahya İl Özel İdaresi, İmar ve Kentsel İyileştirme Müdürlüğünün 18.11.2024 tarih ve 69812 sayılı yazısı, kadastro haritasının iletildiği Kütahya Kadastro Müdürlüğünün 31.10.2024 tarih ve 14322376 sayılı yazısı ve eki ile Kütahya Kültür Varlıklarını Koruma Bölge Kurulu Müdürlüğü uzmanlarınca hazırlanan Müdürlük evrakına 20.11.2024 tarih ve 3057333 sayı ile kayıtlı rapor okundu, ekleri ve işlem dosyası incelendi, yapılan görüşmeler sonucunda;

Kütahya ili, Tavşanlı ilçesi, Gazelyakup köyü yer alan Gazelyakup (Büyükhöyük) Höyük'ün; Kütahya Kültür Varlıklarını Koruma Bölge Kurulu Müdürlüğü uzmanlarınca hazırlanan 09.10.2024 tarihli rapor doğrultusunda sit sınırının revize edilerek 1. ve 3. derece arkeolojik sit olarak tescil edilmesine; alana ilişkin hazırlanan sit sınırlarını gösteren 1/25000 ölçekli harita, kadastral harita, şerh konulacak parsellerin listesi ve tescil fişinin onaylanmasına, söz konusu alanda geçiş dönemi koruma esasları ve kullanma şartları olarak Koruma Yüksek Kurulunun 05.11.1999 tarih ve 658 sayılı ilke kararı doğrultusunda;

Gazelyakup (Büyükhöyük) Höyük 1. Derece Arkeolojik Siti Koruma ve Kullanma Koşullarının:

- 1) Hiçbir yapılaşmaya izin verilmemesine, imar planlarında aynen korunacak sit alanı olarak belirlenmesine, bilimsel amaçlı kazıların dışında hiçbir kazı yapılamayacağına,
- 2) Resmi ve özel kuruluşlarca zorunlu durumlarda yapılacak alt yapı uygulamaları için müze müdürlüğünün ve varsa kazı başkanının görüşüyle konunun koruma kurulunda değerlendirilmesine,
- 3) Yeni tarımsal alanların açılmamasına, yalnızca sınırlı mevsimlik tarımsal faaliyetlerin devam edebileceğine, toprağın sürülmesine dayanan tarımsal faaliyetlerin yasaklanmasına, ağaçlandırmaya gidilmemesine, yalnızca mevcut ağaçlardan ürün alınabileceğine,
- 4) Taş, toprak, kum vb. alınmamasına, kireç, taş, tuğla, mermer, kum, maden vb. ocakların açılmamasına, toprak, curuf, çöp, çöp, sanayi atığı ve benzeri malzeme dökülmemesine,
- 5) Taşınmaz kültür varlıklarının mahiyetine tesir etmeyecek şekilde ilgili koruma kurulundan izin almak koşuluyla birleştirme (tevhit) ve ayırma (ifraz) yapılabileceğine, şeklinde 5 madde olarak belirlenmesine,

Gazelyakup (Büyükhöyük) Höyük 3. Derece Arkeolojik Siti Koruma ve Kullanma Koşullarının:

- 1) 2863 sayılı Kanununun 17. maddesi gereğince:
 - a) Bu alanda, her ölçekteki plan uygulaması durmuştur. 1/25.000 ölçekli plan kararları ve notları alanın sit statüsü dikkate alınarak yeniden gözden geçirilerek ilgili idarelerce onaylanmasına,

T.C.
KÜLTÜR ve TURİZM BAKANLIĞI
KÜTAHYA KÜLTÜR VARLIKLARINI KORUMA BÖLGE KURULU
KARAR

Toplantı Tarihi ve No : 20.11.2024- 453
Karar Tarihi ve No : 20.11.2024- 8158

43.06/85
Toplantı Yeri
KÜTAHYA

- b) Geçiş Dönemi Koruma Esasları ve Kullanma Şartları üç yıl süre için geçerlidir. Üç yıl içinde Koruma Amaçlı İmar Planı hazırlatılarak Koruma Bölge Kuruluna iletilmesine, belirtilen süre içerisinde Koruma Amaçlı İmar Planının onaylanması halinde Geçiş Dönemi Koruma Esasları ve Kullanma Şartları'nın kaldırılmasına, Koruma Amaçlı İmar Planı üç yıllık süre içinde zorunlu nedenlerle yapılamadığı takdirde gerekçeleri belirtilerek süresinin uzatılıp uzatılmaması konusunun Koruma Bölge Kurulunda değerlendirilmesine ilişkin başvurunun Koruma Bölge Kurulu Müdürlüğüne iletilmesine,
- 2) Bu alanlarda yer alan parsellerde yeni yapılaşma talepleri olması durumunda Müze denetiminde sondaj yapılmasına, sondaj sonucunun Koruma Bölge Kuruluna iletilmesine, sondaj sonucunda kültür varlığına rastlanması halinde Koruma Bölge Kurulunca yapılanma koşullarının belirlenmesine ve alanın sit durumunun yeniden değerlendirilmesine,
- 3) Sondaj kazısı yapılan parsellerde, Koruma Bölge Kurulunun belirlediği yapılaşma koşullarına uygun olarak ilgili mevzuatlar doğrultusunda ilgili idaresi ve Müze Müdürlüğü denetiminde uygulamaya geçilmesine,
- 4) Resmi ve özel kuruluşlarca yapılacak her türlü alt yapı çalışmasına dair uygulamaları (kanalizasyon, foseptik çukurları, içme suyu, enerji nakil hattı, boru hattı, telefon hattı vb.) Koruma Bölge Kurulu kararı alındıktan sonra ilgili Müze Müdürlüğü denetiminde yapılmasına,
- 5) Taş, toprak, kum vb. alınmamasına, kireç, taş, tuğla, mermer, kum, maden vb. ocakların açılmamasına, toprak, cüruf, çöp, sanayi atığı ve benzeri malzeme dökülmemesine,
- 6) Alanda mevcut tarım ve seracılık faaliyetine devam edilmesine, ağaçlandırma, ağaç sökümü, seracılık vb. faaliyetler ile tarımsal faaliyetlerle ilgili olarak tabii zemin kotu altında yapılacak her türlü uygulama için Koruma Bölge Kurulundan izin alınmasına,
- 7) Koruma Amaçlı İmar Planı yapılıncaya kadar tevhid ve ifraz işlemleri ve kadastral uygulamaların Koruma Bölge Kurulunun izni doğrultusunda yapılmasına,
- 8) Geçiş dönemi koruma esaslarına ve Koruma Bölge Kurulu kararlarına aykırı uygulamanın tespit edilmesi halinde varsa ilgili idarelerce mevzuatına göre gerekli işlemler yapılarak uygulamanın durdurulması ve konunun belgeleriyle birlikte Koruma Bölge Kurulu Müdürlüğüne iletilmesine,
- 9) Geçiş dönemi koruma esasları ve kullanma şartlarında değinilmeyen konularda Kültür ve Tabiat Varlıklarını Koruma Kanunu, ilgili yönetmelikler ve Koruma Yüksek Kurulunun ilke kararlarının geçerli olmasına, şeklinde 9 madde olarak belirlenmesine, karar verildi.

AVRUPA KONSEYİ	DOĞAL ve KÜLTÜREL VARLIKLARI KORUMA ENVANTERİ D.K.V.K.E	SİT	ENVANTİ Ek-2
TÜRKİYE	KÜLTÜR VARLIKLARI VE MÜZELER GENEL MÜDÜRLÜĞÜ		HARİTA NO:
İLİ: KÜTAHYA	İLÇESİ: TAVŞANLI	MAHALLE,KÖY VEYA MEVKİİ: GAZELYAKUP KÖYÜ	KADASTRO: PAFTA: ADA: PARSEL:

ADI: GAZELYAKUP (BÜYÜKHÖYÜK) HÖYÜK

GENEL TANIM: Kütahya ili, Merkez ilçesi, Gazelyakup köyü yerleşik alanının yaklaşık 1,5 km batısında yer almaktadır. Söz konusu höyüğün konisi Büyükhüyük Mevkiinde, ana taşınmaz nitelikli, 197 ada 38 parsel üzerinde yer almakta olup buluntular geniş bir alana yayılmıştır. Dolayısıyla höyük sınırlarının genişletilmesi gerekmektedir. Höyük üzerinde ve etrafında inceleme çalışmaları esnasında çok sayıda pişmiş toprak seramik tespit edilmiştir. Yüzeyinin ham toprak ve otlarla kaplı olduğu, etrafında tarla vasıflı taşınmazların yer aldığı görülmüştür.

ŞİMDİKİ TEHLİKELER: İzinsiz kazı, Tarım

ŞİMDİKİ DURUM: Ham toprak

SİT POTANSİYELİ: Arkeolojik Sit

KORUMA DERECESESİ: 1. ve 3. Derece Arkeolojik Sit

ŞİMDİKİ KORUMA: Koruma mevcut değil

HAZIRLAYANLAR: 15.11.2024


Burcu ÜREN
Arkeolog


Ela ALTUN
Arkeolog

ÖNERİLEN KORUMA: Kolluk Kuvvetleri

KONTROL EDEN:


Mehmet Ali KARAKAYA
Müdür

KURUL KARARLARI NO: Bursa KTVKK'nin 08.10.1989 tarih ve 762 sayılı kararı


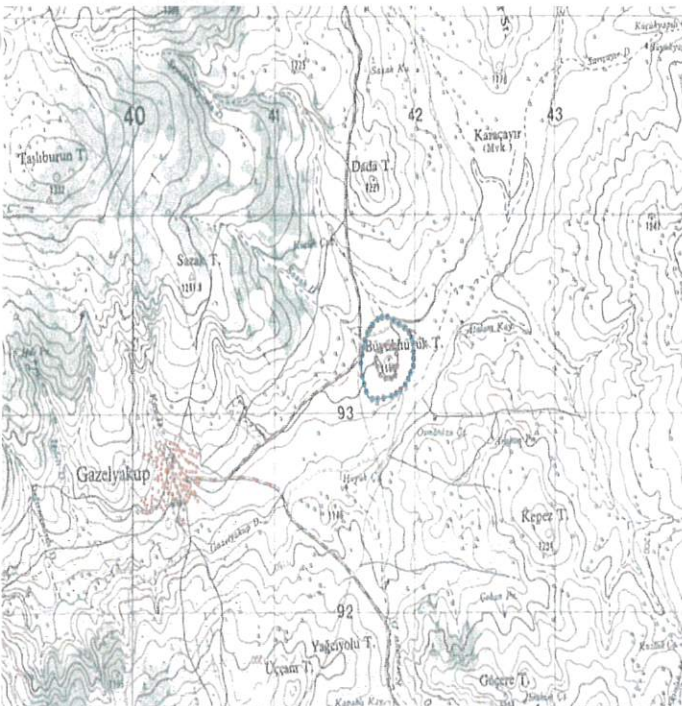
YAYIN DİZİSİ:

REVİZYON: Kütahya KVKBK'nin 20.11.2024 tarih 8158 sayılı kararı ekidir.

GÖZLEMLER:

KURUL ONAYI:

HARİTALAR, FOTOĞRAFLAR:





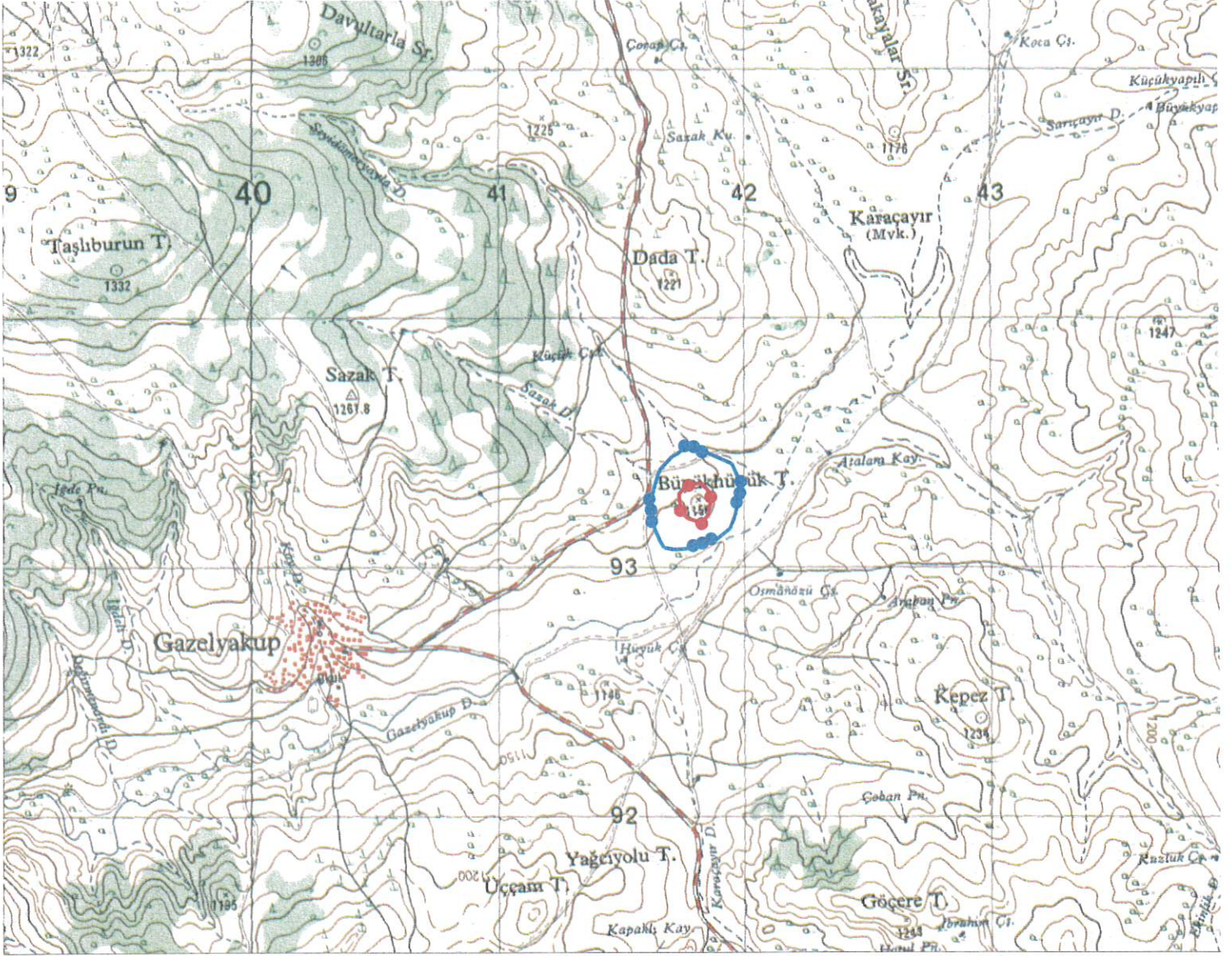
T.C
KÜLTÜR VE TURİZM BAKANLIĞI
Kütahya Kültür Varlıklarını
Koruma Bölge Kurulu Müdürlüğü
KÜTAHYA KÜLTÜR VARLIKLARINI
KORUMA BÖLGE KURULUNUN
20.11.2024 TARİH VE 8158
SAYILI KARAR EKİDİR


Burcu ÜREN
Arkeolog



KÜTAHYA İLİ, TAVŞANLI İLÇESİ,GAZELYAKUP KÖYÜ
GAZELYAKUP(BÜYÜK HÖYÜK) HÖYÜĞÜ
I VE III.DERECE ARKEOLOJİK SİT

Ek-3
K
1/25000



I.DERECE ARKEOLOJİK SİT KOORDİNAT DEĞERLERİ

UTM 6 DERECE ITRF96 KOORDİNE ÖZET ÇİZELGESİ

Nokta No	Y	X
G1	741712.234	4393152.502
G2	741733.667	4393155.595
G3	741748.534	4393160.303
G4	741765.906	4393164.843
G5	741780.118	4393168.302
G6	741797.500	4393148.885
G7	741799.027	4393148.182
G8	741813.319	4393132.318
G9	741819.409	4393122.596
G10	741824.674	4393112.746
G11	741828.861	4393094.985
G12	741834.547	4393037.848
G13	741817.030	4393028.968
G14	741809.090	4393021.784
G15	741799.540	4393006.696
G16	741766.461	4392995.090
G17	741722.326	4393008.854
G18	741699.442	4393028.865
G19	741683.915	4393082.622
G20	741681.860	4393116.950

UTM 3 DERECE ITRF96 KOORDİNE ÖZET ÇİZELGESİ

Nokta No	Y	X
G1	484320.888	4391130.909
G2	484342.406	4391133.284
G3	484357.417	4391137.491
G4	484374.925	4391141.446
G5	484389.241	4391144.427
G6	484405.892	4391122.448
G7	484407.461	4391123.693
G8	484421.210	4391107.366
G9	484426.970	4391097.449
G10	484431.901	4391087.431
G11	484435.491	4391069.546
G12	484419.201	4391012.548
G13	484421.485	4391003.582
G14	484413.292	4390997.070
G15	484403.246	4390982.314
G16	484369.808	4390971.823
G17	484326.172	4390987.050
G18	484302.978	4391007.841
G19	484290.259	4391062.037
G20	484269.353	4391056.403

PAFTA:İ23C1

III.DERECE ARKEOLOJİK SİT



T.C
KÜLTÜR VE TURİZM BAKANLIĞI
Kütahya Kültür Varlıklarını
Koruma Bölge Kurulu Müdürlüğü

KÜTAHYA
KÜLTÜR VARLIKLARINI KORUMA
BÖLGE KURULUNUN
20 /11 /2024 TARİH VE 8158
SAYILI KARAR EKİDİR

III.DERECE ARKEOLOJİK SİT KOORDİNAT DEĞERLERİ

Nokta No	Y	X
G21	741661.297	4393268.335
G22	741675.709	4393273.805
G23	741688.238	4393282.367
G24	741712.155	4393303.459
G25	741717.449	4393307.970
G26	741733.410	4393305.426
G27	741934.671	4393166.772
G28	741927.871	4393084.873
G29	741914.525	4393028.681
G30	741901.713	4393236.795
G31	741894.722	4393071.171
G32	741836.807	4393291.239
G33	741781.886	4392908.273
G34	741763.714	4392989.519
G35	741708.992	4392895.292
G36	741668.052	4392893.295
G37	741625.113	4392900.284
G38	741611.135	4392925.248
G39	741608.139	4393210.833
G40	741591.164	4392972.180
G41	741589.167	4393146.926
G42	741576.185	4393023.106
G43	741574.188	4393090.009

Nokta No	Y	X
G21	484273.866	4391248.343
G22	484288.448	4391253.327
G23	484301.252	4391261.483
G24	484325.853	4391281.737
G25	484331.293	4391286.067
G26	484347.155	4391282.992
G27	484543.808	4391137.735
G28	484534.076	4391056.135
G29	484518.865	4391000.438
G30	484513.017	4391208.798
G31	484497.392	4390950.634
G32	484437.959	4390965.678
G33	484382.320	4390894.567
G34	484377.202	4391275.079
G35	484309.056	4390874.032
G36	484268.084	4390873.405
G37	484226.415	4390881.790
G38	484212.284	4390907.232
G39	484218.633	4391192.668
G40	484193.849	4390954.790
G41	484197.742	4391129.450
G42	484180.635	4391006.172
G43	484180.875	4391073.083

T.C. KÜLTÜR VE TURİZM BAKANLIĞI
KÜLTÜR VARLIKLARINI KORUMA BÖLGE KURULU
Mühür
Mehmet Ali KARAKAYA
Müdür

KÜTAHYA İLİ, TAVŞANLI İLÇESİ, GAZELYAKUP KÖYÜ
GAZELYAKUP(BÜYÜK HÖYÜK) HÖYÜĞÜ
I VE III.DERECE ARKEOLOJİK SİT

III.DERECE ARKEOLOJİK SİT



I.DERECE ARKEOLOJİK SİT



Ek-4

I.DERECE ARKEOLOJİK SİT KOORDİNAT DEĞERLERİ

UTM 3 DERECE ITRF96 KOORDİNE ÖZET ÇİZELGESİ

Nokta No	Y	X
G1	484320.888	4391130.909
G2	484342.406	4391133.284
G3	484357.417	4391137.491
G4	484374.925	4391141.446
G5	484389.241	4391144.427
G6	484405.892	4391122.448
G7	484407.461	4391123.593
G8	484421.210	4391107.366
G9	484426.970	4391097.449
G10	484431.901	4391087.431
G11	484435.491	4391069.546
G12	484419.281	4391012.937
G13	484421.485	4391003.982
G14	484413.292	4390997.070
G15	484403.246	4390982.314
G16	484369.808	4390971.823
G17	484326.172	4390987.050
G18	484302.978	4391007.841
G19	484290.259	4391062.037
G20	484289.353	4391096.403

III.DERECE ARKEOLOJİK SİT KOORDİNAT DEĞERLERİ

Nokta No	Y	X
G21	484273.856	4391248.343
G22	484288.408	4391253.327
G23	484301.252	4391261.463
G24	484325.853	4391281.737
G25	484331.293	4391286.067
G26	484347.155	4391282.992
G27	484543.608	4391137.735
G28	484534.076	4391056.135
G29	484518.865	4391000.438
G30	484513.017	4391208.798
G31	484497.392	4390950.634
G32	484437.959	4390905.678
G33	484382.320	4390884.567
G34	484377.202	4391275.079
G35	484309.056	4390874.032
G36	484268.084	4390873.405
G37	484226.415	4390881.790
G38	484212.284	4390907.232
G39	484218.833	4391192.668
G40	484193.899	4390954.790
G41	484197.742	4391129.450
G42	484180.835	4391006.172
G43	484180.875	4391073.083

T.C
KÜLTÜR VE TURİZM BAKANLIĞI
Kütahya Kültür Varlıklarını
Koruma Bölge Kurulu Müdürlüğü

KÜTAHYA
KÜLTÜR VARLIKLARINI KORUMA
BÖLGE KURULUNUN
20 /11 /2024 TARİH VE 8158
SAYILI KARAR EKİDİR

ASLI GİBİDİR

Mehmet Ali KARAKAYA
Müdür

BURSA KÜLTÜR VE TABİAT VARLIKLARINI KORUMA BÖLGE KURULU'NUN 08/10/1989 TARİH VE 762 SAYILI KARARI İLE
TESCİLLENEN

KÜTAHYA KÜLTÜR VARLIKLARINI KORUMA BÖLGE KURULU'NUN 20/11/2024 TARİH VE 8158 SAYILI KARARI İLE
SAYISALLAŞTIRILAN GAZELYAKUP HÖYÜK I.(BİRİNCİ) DERECE ARKEOLOJİK SİT İÇERİSİNDE KALAN PARSEL LİSTESİ

SIRA NO	İLİ	İLÇESİ	KÖYÜ	PAFTA	ADA	PARSEL	PARSELİN ŞERH KONULACAK KISMI
1	Kütahya	Tavşanlı	Gazelyakup	-	197	38	Tamamı

BURSA KÜLTÜR VE TABİAT VARLIKLARINI KORUMA BÖLGE KURULU'NUN 08/10/1989 TARİH VE 762 SAYILI KARARI İLE
TESCİLLENEN

KÜTAHYA KÜLTÜR VARLIKLARINI KORUMA BÖLGE KURULU'NUN 20/11/2024 TARİH VE 8158 SAYILI KARARI İLE
SAYISALLAŞTIRILAN GAZELYAKUP HÖYÜK III.(ÜÇÜNCÜ) DERECE ARKEOLOJİK SİT İÇERİSİNDE KALAN PARSEL LİSTESİ

SIRA NO	İLİ	İLÇESİ	KÖYÜ	PAFTA	ADA	PARSEL	PARSELİN ŞERH KONULACAK KISMI
1	Kütahya	Tavşanlı	Gazelyakup	-	197	1	Büyük Bir Kısım
2	Kütahya	Tavşanlı	Gazelyakup	-	197	2	Tamamı
3	Kütahya	Tavşanlı	Gazelyakup	-	197	3	Tamamı
4	Kütahya	Tavşanlı	Gazelyakup	-	197	4	Tamamı
5	Kütahya	Tavşanlı	Gazelyakup	-	197	5	Tamamı
6	Kütahya	Tavşanlı	Gazelyakup	-	197	6	Tamamı
7	Kütahya	Tavşanlı	Gazelyakup	-	197	7	Tamamı
8	Kütahya	Tavşanlı	Gazelyakup	-	197	8	Büyük Bir Kısım
9	Kütahya	Tavşanlı	Gazelyakup	-	197	9	Bir Kısım
10	Kütahya	Tavşanlı	Gazelyakup	-	197	10	Tamamı
11	Kütahya	Tavşanlı	Gazelyakup	-	197	11	Büyük Bir Kısım
12	Kütahya	Tavşanlı	Gazelyakup	-	197	12	Bir Kısım
27	Kütahya	Tavşanlı	Gazelyakup	-	197	27	Bir Kısım
28	Kütahya	Tavşanlı	Gazelyakup	-	197	28	Bir Kısım
29	Kütahya	Tavşanlı	Gazelyakup	-	197	29	Bir Kısım
30	Kütahya	Tavşanlı	Gazelyakup	-	197	30	Büyük Bir Kısım
31	Kütahya	Tavşanlı	Gazelyakup	-	197	31	Büyük Bir Kısım
32	Kütahya	Tavşanlı	Gazelyakup	-	197	32	Büyük Bir Kısım
33	Kütahya	Tavşanlı	Gazelyakup	-	197	33	Büyük Bir Kısım
34	Kütahya	Tavşanlı	Gazelyakup	-	197	34	Tamamı
35	Kütahya	Tavşanlı	Gazelyakup	-	197	35	Tamamı
36	Kütahya	Tavşanlı	Gazelyakup	-	197	36	Tamamı
37	Kütahya	Tavşanlı	Gazelyakup	-	197	37	Tamamı
38	Kütahya	Tavşanlı	Gazelyakup	-	197	41	Tamamı
39	Kütahya	Tavşanlı	Gazelyakup	-	197	42	Tamamı
40	Kütahya	Tavşanlı	Gazelyakup	-	197	43	Büyük Bir Kısım
41	Kütahya	Tavşanlı	Gazelyakup	-	197	44	Büyük Bir Kısım
42	Kütahya	Tavşanlı	Gazelyakup	-	197	45	Tamamı
43	Kütahya	Tavşanlı	Gazelyakup	-	197	48	Büyük Bir Kısım
44	Kütahya	Tavşanlı	Gazelyakup	-	197	49	Tamamı
45	Kütahya	Tavşanlı	Gazelyakup	-	197	50	Tamamı
46	Kütahya	Tavşanlı	Gazelyakup	-	197	51	Tamamı
47	Kütahya	Tavşanlı	Gazelyakup	-	197	52	Büyük Bir Kısım
48	Kütahya	Tavşanlı	Gazelyakup	-	197	53	Büyük Bir Kısım
49	Kütahya	Tavşanlı	Gazelyakup	-	197	54	Tamamı
50	Kütahya	Tavşanlı	Gazelyakup	-	197	55	Tamamı
51	Kütahya	Tavşanlı	Gazelyakup	-	197	56	Tamamı
52	Kütahya	Tavşanlı	Gazelyakup	-	197	57	Tamamı
53	Kütahya	Tavşanlı	Gazelyakup	-	197	59	Tamamı
54	Kütahya	Tavşanlı	Gazelyakup	-	197	60	Tamamı
55	Kütahya	Tavşanlı	Gazelyakup	-	197	61	Tamamı
56	Kütahya	Tavşanlı	Gazelyakup	-	197	62	Bir Kısım
57	Kütahya	Tavşanlı	Gazelyakup	-	197	63	Büyük Bir Kısım
58	Kütahya	Tavşanlı	Gazelyakup	-	197	64	Büyük Bir Kısım
59	Kütahya	Tavşanlı	Gazelyakup	-	197	65	Büyük Bir Kısım
60	Kütahya	Tavşanlı	Gazelyakup	-	197	66	Büyük Bir Kısım
61	Kütahya	Tavşanlı	Gazelyakup	-	197	67	Büyük Bir Kısım
62	Kütahya	Tavşanlı	Gazelyakup	-	197	68	Tamamı
63	Kütahya	Tavşanlı	Gazelyakup	-	197	69	Tamamı
64	Kütahya	Tavşanlı	Gazelyakup	-	197	70	Büyük Bir Kısım
65	Kütahya	Tavşanlı	Gazelyakup	-	197	73	Büyük Bir Kısım
66	Kütahya	Tavşanlı	Gazelyakup	-	197	74	Büyük Bir Kısım
67	Kütahya	Tavşanlı	Gazelyakup	-	197	75	Büyük Bir Kısım
68	Kütahya	Tavşanlı	Gazelyakup	-	197	76	Bir Kısım
69	Kütahya	Tavşanlı	Gazelyakup	-	198	9	Büyük Bir Kısım
70	Kütahya	Tavşanlı	Gazelyakup	-	198	10	Bir Kısım
71	Kütahya	Tavşanlı	Gazelyakup	-	198	11	Tamamı
72	Kütahya	Tavşanlı	Gazelyakup	-	198	12	Tamamı
73	Kütahya	Tavşanlı	Gazelyakup	-	198	13	Tamamı
74	Kütahya	Tavşanlı	Gazelyakup	-	198	14	Bir Kısım

T.C
Koruma Bölge Kurulu Müdürlüğü
KÜTAHYA
KÜLTÜR VARLIKLARINI KORUMA
BÖLGE KURULUNUN
20.11.2024 TARİH VE 8158
SAYILI KARAR EKİDİR

