

T.C.
KÜLTÜR VE TURİZM BAKANLIĞI
Erzurum Kültür Varlıklarını Koruma Bölge Kurulu

KARAR
(1)

Toplantı Tarihi ve No :23.12.2024-334
Karar Tarihi ve No :23.12.2024-6850

Toplantı Yeri: ERZURUM

Erzurum İli, Hınıs İlçesi, Şalgam Mahallesi, 106 ada, 8, 9, 12, 13, 15 parsel sınırları içerisinde yer alan, herhangi bir sit içerisinde yer almayan ve korunması gerekli taşınmaz kültür varlığı olarak tescil kaydı bulunmayan, mülkiyeti Kamu Orta Malına (106 ada, 15 parsel) ve özel mülkiyete (106 ada, 8, 9, 12, 13 parsel) ait olan taşınmazlarda yer alan Şalgam Köyü Tepe Yerleşimi'nin tescil konusunun değerlendirilmesi hususundaki Kültür Varlıkları Ve Müzeler Genel Müdürlüğü'nün 16.09.2024 tarihli ve 5671042 sayılı, 19.11.2024 tarihli ve 5962850 sayılı yazıları ekinde yer alan Araştırma Başkanı Doç. Dr. Umut PARLITI'nın 2024 yılında gerçekleştirdiği yüzey araştırması sonuç raporları, Erzurum Kültür Varlıklarını Koruma Bölge Kurulu Müdürlüğü'nün 1.12.2024 tarihli ve 3114666 sayılı uzman raporu, 2863 sayılı Kanunun 7. maddesi gereği ilgili kurumlardan talep edilen kurum görüşleri okundu, dosyası ve ekleri incelendi. Yapılan incelemeler ve görüşmeler sonucunda;

Erzurum İli, Hınıs İlçesi, Şalgam Mahallesi, 106 ada, 8, 9, 12, 13, 15 parsel sınırları içerisinde yer alan, herhangi bir sit içerisinde yer almayan ve korunması gerekli taşınmaz kültür varlığı olarak tescil kaydı bulunmayan, mülkiyeti Kamu Orta Malına (106 ada, 15 parsel) ve özel mülkiyete (106 ada, 8, 9, 12, 13 parsel) ait olan taşınmazlarda yer alan Şalgam Köyü Tepe Yerleşimi'nin;

- 2863 sayılı Kültür ve Tabiat Varlıklarını Koruma Kanununun 6. maddesi kapsamına giren özellikleri taşıması nedeniyle I. Derece Arkeolojik Sit olarak tescil edilmesine,
- I. Derece Arkeolojik Sit alanının koruma esasları ve kullanma koşullarının, Kültür ve Tabiat Varlıklarını Koruma Yüksek Kurulu'nun 05.11.1999 gün ve 658 sayılı ilke kararının 1. Maddesinde belirtilen:

1) I. Derece Arkeolojik Sit: *Korumaya yönelik bilimsel çalışmalar dışında aynen korunacak sit alanlarıdır. Bu alanlarda, kesinlikle hiçbir yapılaşmaya izin verilmemesine, imar planlarında aynen korunacak sit alanı olarak belirlenmesine, bilimsel amaçlı kazıların dışında hiçbir kazı yapılmayacağına, ancak;*

a)Resmi ve özel kuruluşlarca zorunlu durumlarda yapılacak alt yapı uygulamaları için müze müdürlüğü'nün ve varsa kazı başkanının görüşüyle konunun koruma kurulunda değerlendirilmesine,

b)Yeni tarımsal alanların açılmamasına, yalnızca sınırlı mevsimlik tarımsal faaliyetlerin devam edebileceğine, koruma kurullarınca uygun görülmesi halinde seracılığa devam edilebileceğine,

c)Höyük ve tümülüslerde toprağın sürülmesine dayanan tarımsal faaliyetlerin kesinlikle yasaklanmasına, ağaçlandırmaya gidilmemesine, yalnızca mevcut ağaçlardan ürün alınabileceğine,

ç)Taş, toprak, kum vb. alınmamasına, kireç, taş, tuğla, mermer, kum, maden vb. ocakların açılmamasına, toprak, curuf, çöp, sanayi atığı ve benzeri malzeme dökülmemesine,

d)Bu alanlar içerisinde yer alan ören yerlerinde gezi yolu düzenlemesi, meydan tanzimi, açık otopark, WC, bilet gişesi, bekçi kulübesi gibi ünitelerin koruma kurulundan izin alınarak yapılabileceğine,

e)Bu alanlar içerisinde bulunan ve günümüzde halen kullanılan umuma açık mezarlıklarda sadece defin işlemlerinin yapılabileceğine,

f) Taşınmaz kültür varlıklarının mahiyetine tesir etmeyecek şekilde ilgili koruma kurulundan izin almak koşuluyla birleştirme (tevhit) ve ayırma (ifraz) yapılabileceğine, hükümleri doğrultusunda belirlenmesine,

- Sit sınırlarının karar eki 1/5000 ölçekli harita üzerinde işaretlendiği şekliyle belirlenmesine,
- Tescil fişinin uygun olduğuna,

T.C.
KÜLTÜR VE TURİZM BAKANLIĞI
Erzurum Kültür Varlıklarını Koruma Bölge Kurulu

KARAR
(2)

Toplantı Tarihi ve No :23.12.2024-334
Karar Tarihi ve No :23.12.2024-6850

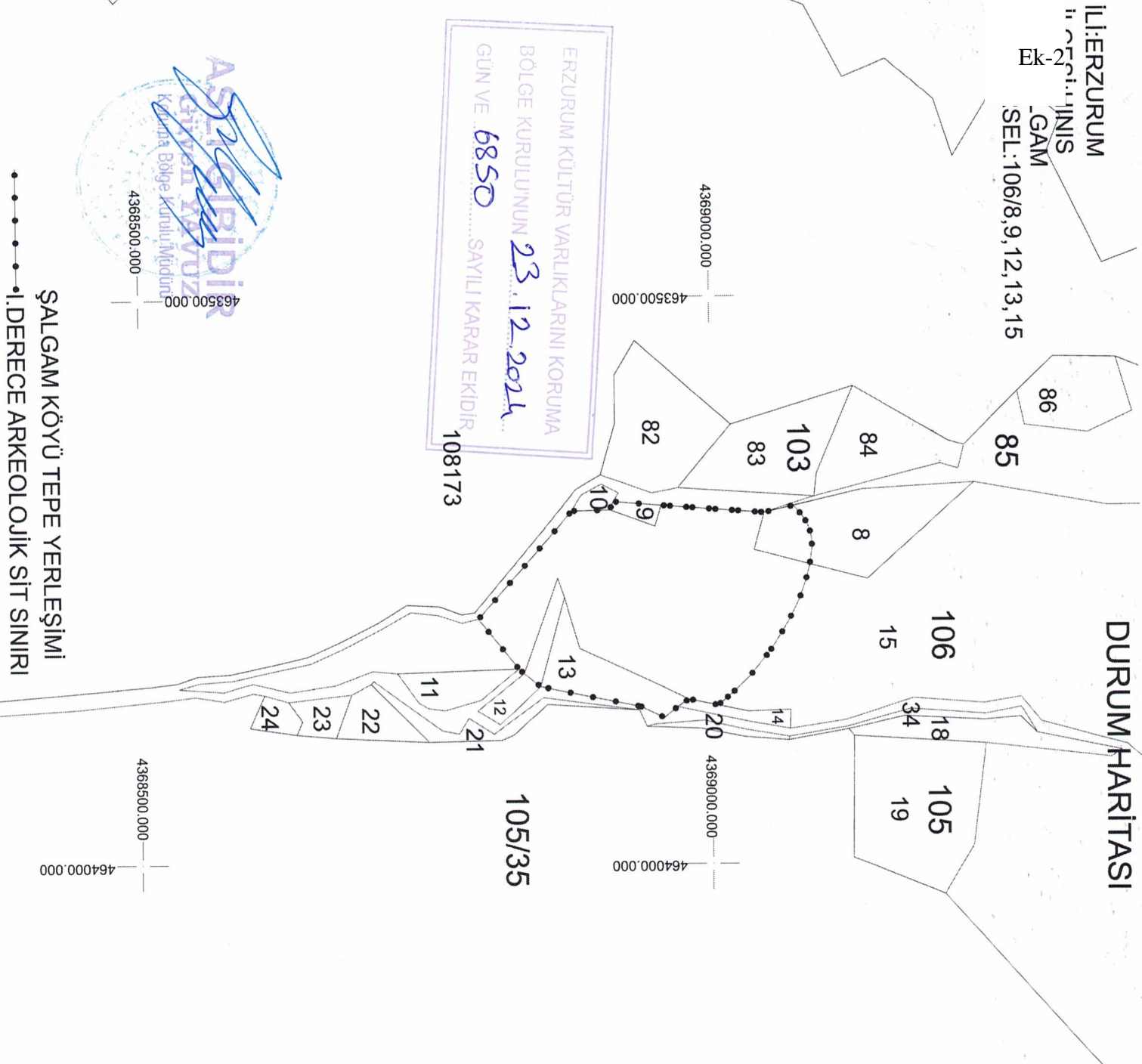
Toplantı Yeri: ERZURUM

- I. Derece Arkeolojik Sit olarak tescil edilen Şalgam Köyü Tepe Yerleşimi'nin yer aldığı 106 ada, 9, 13 parsel numaralı taşınmazların fen klasörü ve tapu kütüğü beyanlar hanesine "**I. Derece Arkeolojik Sit Alanıdır**", 106 ada, 8, 12, 15 parsel numaralı taşınmazların fen klasörü ve tapu kütüğü beyanlar hanesine ise "**bir kısmı I. Derece Arkeolojik Sit Alanıdır**" şerhlerinin ilgili Tapu ve Kadastro Müdürlüklerince 13.03.2012 tarih ve 28232 sayılı Resmi Gazetede yayımlanarak yürürlüğe giren "**Korunması Gerekli Taşınmaz Kültür Varlıklarının ve Sitlerin Tespit ve Tescili Hakkında Yönetmelik**" gereği verilmesine ve işlem sonucuna ilişkin bilgi ve belgelerin Erzurum Kültür Varlıklarını Koruma Bölge Kurulu Müdürlüğü'ne iletilmesine;
- Şalgam Köyü Tepe Yerleşiminde kaçak kazı yapanlar hakkında 2863 sayılı Kültür ve Tabiat Varlıklarını Koruma Kanunu'nun 74. maddesi uyarınca suç duyurusunda bulunulmasına,

karar verildi.

İLİ:ERZURUM
İLÇESİ:GAMİSİ
KÖYÜ:ŞALGAM
SAYILAR:106/8,9,12,13,15

DURUM HARİTASI



ARKEOLOJİK SİT SINIRININ ED50_39/6.KOORDİNAT ÖZETİ

Nokta No	Y	X
1	722018.640	4370525.842
2	722014.137	4370500.154
3	722020.976	4370490.388
4	722031.065	4370478.772
5	722021.820	4370457.920
6	722006.804	4370369.897
7	721895.768	4370355.168
8	721991.706	4370350.551
9	721948.326	4370313.863
10	721851.237	4370393.100
11	721849.382	4370426.412
12	721842.180	4370429.284
13	721844.250	4370471.279
14	721848.192	4370561.684
15	721841.549	4370587.270
16	721849.494	4370594.714
17	721856.372	4370599.632
18	721865.404	4370603.364
19	721877.007	4370604.603
20	721892.982	4370602.823
21	721906.661	4370599.773
22	721922.580	4370594.718
23	721940.805	4370586.615
24	721954.729	4370579.054
25	721970.443	4370569.504
26	721991.982	4370553.551
27	722007.801	4370538.044
28	722013.109	4370522.231

ARKEOLOJİK SİT SINIRININ ITRF_42/3.KOORDİNAT ÖZETİ

Nokta No	Y	X
1	463880.304	4369004.982
2	463854.950	4368979.463
3	463861.459	4368969.477
4	463871.153	4368957.534
5	463861.222	4368937.006
6	463943.289	4368849.548
7	463831.771	4368835.197
8	463827.558	4368830.718
9	463782.980	4368795.502
10	463688.610	4368887.909
11	463687.845	4368891.259
12	463680.764	4368914.388
13	463684.229	4368956.263
14	463691.176	4369046.448
15	463685.389	4369072.257
16	463693.576	4369079.430
17	463700.613	4369084.116
18	463709.762	4369087.545
19	463721.398	4369088.397
20	463727.272	4369086.088
21	463760.869	4369082.583
22	463766.608	4369077.003
23	463784.549	4369068.300
24	463798.211	4369050.280
25	463813.566	4369050.215
26	463834.557	4369033.539
27	463849.879	4369017.535
28	463854.390	4369011.551



ŞALGAM KÖYÜ TEPE YERLEŞİMİ
İ. DERECE ARKEOLOJİK SİT SINIRI

AVRUPA KONSEYİ	DOĞAL VE KÜLTÜREL VARLIKLARI KORUMA ENVANTERİ D.K.V.K.E	SİT	ENVANTER NO:
TÜRKİYE	KÜLTÜR VARLIKLARI VE MÜZELER GENEL MÜDÜRLÜĞÜ		HARİTA NO:
İLİ: ERZURUM	İLÇESİ: HINIS	MAHALLE KÖY VEYA MEVKİİ: ŞALGAM	KADASTRO ADA: 106 PAFTA : PARSEL: 8, 9, 12, 13, 15

ADI: ŞALGAM KÖYÜ TEPE YERLEŞİMİ

GENEL TANIMI: Şalgam Mahallesi'nin batısında doğu-batı doğrultusunda uzanan bir kayanın üzerinde yer almaktadır. Tepenin kuzeyinde 2.50 x 3.30m ve 90 cm yüksekliğinde tehlike arz etmeyecek kaçak kazı çukuru vardır. Kuzeyinde ve güneyinde derin vadiler bulunmaktadır.

ŞİMDİKİ TEHLİKELER : Kaçak Kazılar,

ŞİMDİKİ DURUM : Korunmasız

SİT POTANSİYELİ : I.Derece Arkeolojik Sit potansiyeli mevcuttur.

ŞİMDİKİ KORUMA : Korunmasız.

ÖNERİLEN KORUMA : I. Derece Arkeolojik Sit

YAYIN DİZİNİ :

GÖZLEMLER:

ERZURUM KÜLTÜR VARLIKLARINI KORUMA
BÖLGE KURULU'NUN 23.12.2024
GÜN VE 6850.....SAYILI KARAR EKİDİR

KORUMA DERECEŚİ I. Derece Arkeolojik Sit
HAZIRLAYANLAR: 19/12/2024


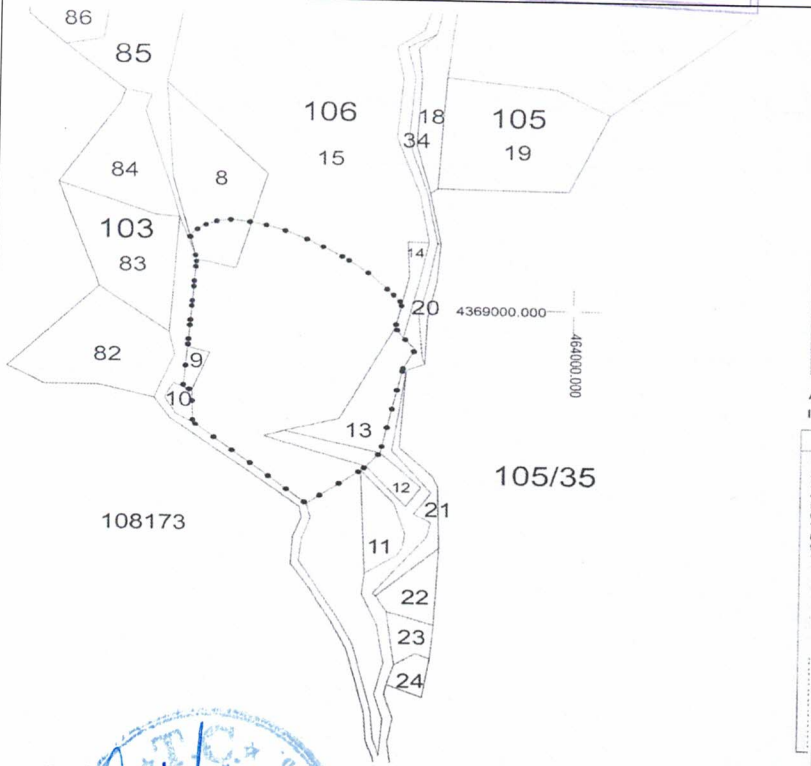
Doç. Dr. Umut PARLITI Sedat YILMAZ
Araştırma Başkanı Bakanlık Temsilcisi

KONTROL EDEN:

Güven YAVUZ
Bölge Kurulu Müdürü

Erzurum Kültür ve Tabiat Varlıklarını Koruma Bölge Kurulunun 23.12.2024 tarihli ve 6850 sayılı kararı ile I. derece arkeolojik sit olarak tescil edilmiştir.

REVİZYON:



ASLİ GİRDİR
Güven YAVUZ
Bölge Kurulu Müdürü