

T.C.
KÜLTÜR VE TURİZM BAKANLIĞI
Erzurum Kültür Varlıklarını Koruma Bölge Kurulu

KARAR
(1)

Toplantı Tarihi ve No :23.12.2024-334
Karar Tarihi ve No :23.12.2024-6852

Toplantı Yeri: ERZURUM

Erzurum İli, Hınıs İlçesi, Mollakulaç Mahallesi, 122 ada, 3 parsel sınırları içerisinde yer alan, herhangi bir sit içerisinde yer almayan ve korunması gerekli taşınmaz kültür varlığı olarak tescil kaydı bulunmayan, mülkiyeti Kamu Orta Malına ait olan taşınmazda yer alan Mollakulaç Kale Höyük'ün tescil konusunun değerlendirilmesi hususundaki Kültür Varlıkları Ve Müzeler Genel Müdürlüğü'nün 16.09.2024 tarihli ve 5671042 sayılı, 19.11.2024 tarihli ve 5962850 sayılı yazıları ekinde yer alan Araştırma Başkanı Doç. Dr. Umut PARLITI'nın 2024 yılında gerçekleştirdiği yüzey araştırması sonuç raporları, Erzurum Kültür Varlıklarını Koruma Bölge Kurulu Müdürlüğü'nün 16.12.2024 tarihli ve 3114655 sayılı uzman raporu, 2863 sayılı Kanununun 7. maddesi gereği ilgili kurumlardan talep edilen kurum görüşleri okundu, dosyası ve ekleri incelendi. Yapılan incelemeler ve görüşmeler sonucunda;

Erzurum İli, Hınıs İlçesi, Mollakulaç Mahallesi, 122 ada, 3 parsel sınırları içerisinde yer alan, herhangi bir sit içerisinde yer almayan ve korunması gerekli taşınmaz kültür varlığı olarak tescil kaydı bulunmayan, mülkiyeti Kamu Orta Malına ait olan taşınmazda yer alan Mollakulaç Kale Höyük'ün;

- 2863 sayılı Kültür ve Tabiat Varlıklarını Koruma Kanununun 6. maddesi kapsamına giren özellikleri taşıması nedeniyle I. Derece Arkeolojik Sit olarak tescil edilmesine,
- I. Derece Arkeolojik Sit alanının koruma esasları ve kullanma koşullarının, Kültür ve Tabiat Varlıklarını Koruma Yüksek Kurulu'nun 05.11.1999 gün ve 658 sayılı ilke kararının 1. Maddesinde belirtilen:

1) I. Derece Arkeolojik Sit: Korumaya yönelik bilimsel çalışmalar dışında aynen korunacak sit alanlarıdır. Bu alanlarda, kesinlikle hiçbir yapılaşmaya izin verilmemesine, imar planlarında aynen korunacak sit alanı olarak belirlenmesine, bilimsel amaçlı kazıların dışında hiçbir kazı yapılmayacağına, ancak;

a)Resmi ve özel kuruluşlarca zorunlu durumlarda yapılacak alt yapı uygulamaları için müze müdürlüğü'nün ve varsa kazı başkanının görüşüyle konunun koruma kurulunda değerlendirilmesine,

b)Yeni tarımsal alanların açılmamasına, yalnızca sınırlı mevsimlik tarımsal faaliyetlerin devam edebileceğine, koruma kurullarınca uygun görülmesi halinde seracılığa devam edilebileceğine,

c)Höyük ve tümülüslerde toprağın sürülmesine dayanan tarımsal faaliyetlerin kesinlikle yasaklanmasına, ağaçlandırmaya gidilmemesine, yalnızca mevcut ağaçlardan ürün alınabileceğine,

ç)Taş, toprak, kum vb. alınmamasına, kireç, taş, tuğla, mermer, kum, maden vb. ocakların açılmamasına, toprak, curuf, çöp, sanayi atığı ve benzeri malzeme dökülmemesine,

d)Bu alanlar içerisinde yer alan ören yerlerinde gezi yolu düzenlemesi, meydan tanzimi, açık otopark, WC, bilet gişesi, beğçi kulübesi gibi ünitelerin koruma kurulundan izin alınarak yapılabileceğine,

e)Bu alanlar içerisinde bulunan ve günümüzde halen kullanılan umuma açık mezarlıklarda sadece defin işlemlerinin yapılabileceğine,

f) Taşınmaz kültür varlıklarının mahiyetine tesir etmeyecek şekilde ilgili koruma kurulundan izin almak koşuluyla birleştirme (tevhit) ve ayırma (ifraz) yapılabileceğine, hükümleri doğrultusunda belirlenmesine,

- Sit sınırlarının karar eki 1/5000 ölçekli harita üzerinde işaretlendiği şekliyle belirlenmesine,
- Tescil fişinin uygun olduğuna,

T.C.
KÜLTÜR VE TURİZM BAKANLIĞI
Erzurum Kültür Varlıklarını Koruma Bölge Kurulu

KARAR
(2)

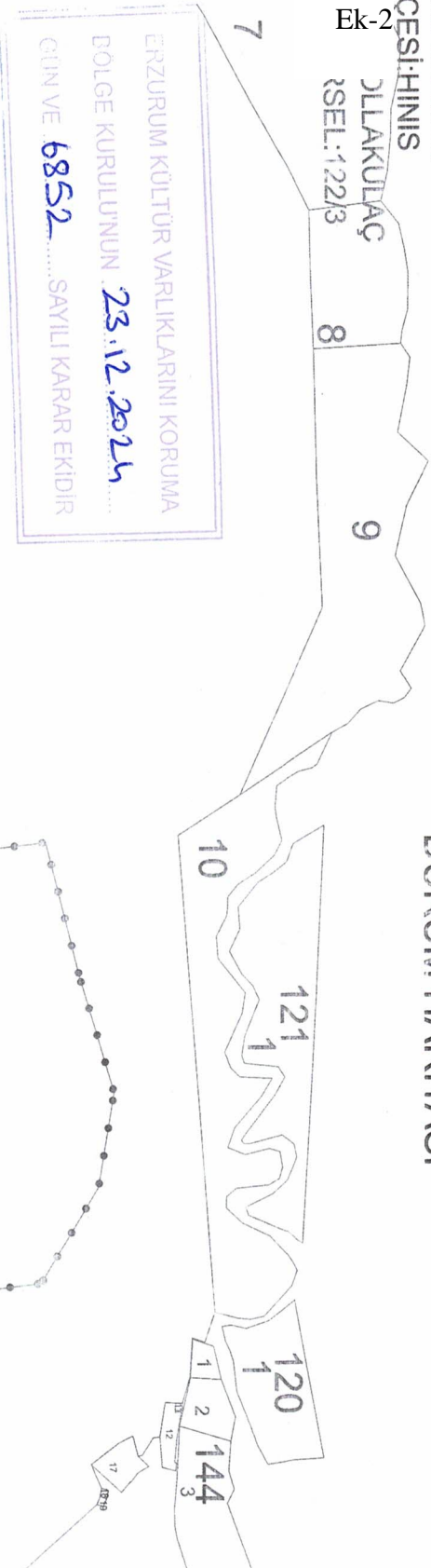
Toplantı Tarihi ve No :23.12.2024-334

Toplantı Yeri: ERZURUM

Karar Tarihi ve No :23.12.2024-6852

- I. Derece Arkeolojik Sit olarak tescil edilen Mollakulaç Kale Höyük'ün yer aldığı 122 ada, 3 parsel numaralı taşınmazın fen klasörü ve tapu kütüğü beyanlar hanesine "**bir kısmı I. Derece Arkeolojik Sit Alanıdır**" şerhinin ilgili Tapu ve Kadastro Müdürlüklerince 13.03.2012 tarih ve 28232 sayılı Resmi Gazetede yayımlanarak yürürlüğe giren "**Korunması Gerekli Taşınmaz Kültür Varlıklarının ve Sitlerin Tespit ve Tescili Hakkında Yönetmelik**" gereği verilmesine ve işlem sonucuna ilişkin bilgi ve belgelerin Erzurum Kültür Varlıklarını Koruma Bölge Kurulu Müdürlüğü'ne iletilmesine;

karar verildi.



ARKEOLOJİK SİT SINIRININ
ED50_S9/6 KOORDİNAT ÖZETİ



| Nokta No | Y | X |
|----------|------------|-------------|
| 1 | 733442.884 | 4352996.473 |
| 2 | 73510.776 | 4352987.770 |
| 3 | 73561.244 | 4352949.454 |
| 4 | 733894.351 | 4352885.100 |
| 5 | 733883.583 | 4352874.684 |
| 6 | 733550.730 | 4352858.905 |
| 7 | 733538.620 | 4352849.089 |
| 8 | 733518.697 | 4352825.064 |
| 9 | 733439.579 | 4357615.616 |
| 10 | 733468.935 | 4352806.964 |
| 11 | 733447.588 | 4357604.529 |
| 12 | 733404.327 | 4352804.386 |
| 13 | 733372.854 | 4352807.613 |
| 14 | 733350.544 | 4352820.907 |
| 15 | 733307.289 | 4352834.462 |
| 16 | 733287.230 | 4352836.282 |
| 17 | 733277.108 | 4352863.372 |
| 18 | 733265.568 | 4352942.365 |
| 19 | 733360.557 | 4352969.289 |

MOLLAKULAÇ KALE HÖYÜK
DEREÇE ARKEOLOJİK SİT SINIRI

ARKEOLOJİK SİT SINIRININ
İTRF_42/3 KOORDİNAT ÖZETİ

| Nokta No | Y | X |
|----------|------------|-------------|
| 1 | 474633.344 | 4351109.908 |
| 2 | 474760.892 | 4351098.961 |
| 3 | 474830.032 | 4351058.340 |
| 4 | 474837.396 | 4350993.704 |
| 5 | 474831.366 | 4350983.468 |
| 6 | 474796.540 | 4350968.877 |
| 7 | 474704.114 | 4350959.470 |
| 8 | 474763.321 | 4350936.129 |
| 9 | 474743.802 | 4350927.526 |
| 10 | 474702.199 | 4350920.052 |
| 11 | 474691.665 | 4350917.766 |
| 12 | 474684.449 | 4350919.287 |
| 13 | 474595.258 | 4350923.525 |
| 14 | 474582.488 | 4350937.548 |
| 15 | 474532.506 | 4350952.626 |
| 16 | 474523.291 | 4350982.413 |
| 17 | 474514.378 | 4351061.724 |
| 18 | 474610.183 | 4351085.476 |
| 19 | | |



| | | | |
|----------------|--|--|--|
| AVRUPA KONSEYİ | DOĞAL VE KÜLTÜREL VARLIKLARI KORUMA ENVANTERİ D.K.V.K.E | SİT | ENVANTER NO: |
| TÜRKİYE | KÜLTÜR VARLIKLARI VE MÜZELER GENEL MÜDÜRLÜĞÜ | | HARİTA NO: |
| İLİ: ERZURUM | İLÇESİ: HINIS | MAHALLE KÖY VEYA MEVKİİ: MOLLAKULAÇ | KADASTRO PAFTA : ADA: 122 PARSEL: 3 |

ADI: MOLLAKULAÇ KALE HÖYÜK

GENEL TANIMI: Mollakulaç Mahallesi batısında, Tuzlu Tepe mevkiinde yer alan oldukça önemli bir merkezde yer almaktadır. Kalenin stadel kısmı doğudan batıya doğru 230 m, kuzeyden güneye 77 m genişliğe sahiptir. Kale stadeline köyden 155 m'lik eğimle çıkılmaktadır. Kalenin güneyinde bulunan ve taş çıkartmak için yapılan kazı alanında çok sayıda Kura-Aras, Urartu ve Orta Çağ seramikleri tespit edilmiştir. Bu kazıda açığa çıkan kesitte yaptığımız incelemelerde üst sınırı oluşturan taş bloklar arasında Orta Demir Çağı işaret eden seramiklere ulaşılmıştır ve bir adet iğne ele geçmiştir. Taş blokların hemen altında Kura-Aras seramikleriyle birlikte muhtemel perdelama amacıyla kullanılan bir alet ele geçmiştir. Buradaki tahribat 64 m genişliğe ve yaklaşık 8 m kadar yüksekliğe sahiptir. Höyüğün doğu uç kısmı da yoğun tahribat geçirmiştir. Kültür toprağı da dahil olmak üzere anakaya dahi kazılmıştır

ŞİMDİKİ TEHLİKELER : Kaçak Kazılar,

ŞİMDİKİ DURUM : Korunmasız

SİT POTANSİYELİ : I.Derece Arkeolojik Sit potansiyeli mevcuttur.

ŞİMDİKİ KORUMA : Korunmasız.

ÖNERİLEN KORUMA : I. Derece Arkeolojik Sit

KORUMA DERECESİ I. Derece Arkeolojik Sit
HAZIRLAYANLAR: 19/12/2024

Doç. Dr. Umut PARLITI Sedat YILMAZ
Araştırma Başkanı Bakanlık Temsilcisi

KONTROL EDEN:

Güven YAYLIZ
Bölge Kurulu Müdürü

YAYIN DİZİNİ :

GÖZLEMLER: ERZURUM KÜLTÜR VARLIKLARINI KORUMA


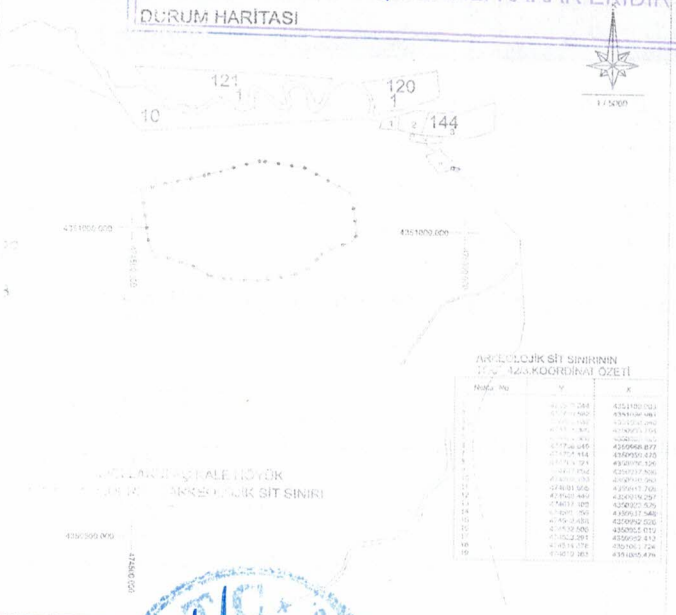
BÖLGE KURULU'NUN 23.12.2024

GÜN VE 6852 SAYILI KARAR EKİDİR

DURUM HARİTASI

Erzurum Kültür ve Tabiat Varlıklarını Koruma Bölge Kurulunun 23.12.2024 tarihli ve 6852 sayılı kararı ile I. derece arkeolojik sit olarak tescil edilmiştir.

REVİZYON :



ASLIYI BİRDİR
KURULU BAŞKANLIĞI
KURULU BAŞKANLIĞI