

T.C.
KÜLTÜR VE TURİZM BAKANLIĞI
Erzurum Kültür Varlıklarını Koruma Bölge Kurulu

KARAR
(1)

Toplantı Tarihi ve No :23.12.2024-334
Karar Tarihi ve No :23.12.2024-6856

Toplantı Yeri: ERZURUM

Erzurum İli, Hınıs İlçesi, Çatak Mahallesi, 0 ada, 43, 44, 45, 49, 99, 100, 254, 255, 256 parsel sınırları içerisinde yer alan, herhangi bir sit içerisinde yer almayan ve korunması gerekli taşınmaz kültür varlığı olarak tescil kaydı bulunmayan, özel mülkiyete ait olan taşınmazlarda yer alan Çatak Yamaç Yerleşimi'nin tescil konusunun değerlendirilmesi hususundaki Kültür Varlıkları Ve Müzeler Genel Müdürlüğünün 16.09.2024 tarihli ve 5671042 sayılı, 19.11.2024 tarihli ve 5962850 sayılı yazıları ekinde yer alan Araştırma Başkanı Doç. Dr. Umut PARLITI'nın 2024 yılında gerçekleştirdiği yüzey araştırması sonuç raporları, Erzurum Kültür Varlıklarını Koruma Bölge Kurulu Müdürlüğü'nün 16.12.2024 tarihli ve 3114574 sayılı uzman raporu, 2863 sayılı Kanunun 7. maddesi gereği ilgili kurumlardan talep edilen kurum görüşleri okundu, dosyası ve ekleri incelendi. Yapılan incelemeler ve görüşmeler sonucunda;

Erzurum İli, Hınıs İlçesi, Çatak Mahallesi, 0 ada, 43, 44, 45, 49, 99, 100, 254, 255, 256 parsel sınırları içerisinde yer alan, herhangi bir sit içerisinde yer almayan ve korunması gerekli taşınmaz kültür varlığı olarak tescil kaydı bulunmayan, özel mülkiyete ait olan taşınmazlarda yer alan Çatak Yamaç Yerleşimi'nin;

- 2863 sayılı Kültür ve Tabiat Varlıklarını Koruma Kanununun 6. maddesi kapsamına giren özellikleri taşıması nedeniyle I. Derece Arkeolojik Sit olarak tescil edilmesine,
- I. Derece Arkeolojik Sit alanının koruma esasları ve kullanma koşullarının, Kültür ve Tabiat Varlıklarını Koruma Yüksek Kurulu'nun 05.11.1999 gün ve 658 sayılı ilke kararının 1. Maddesinde belirtilen:

1) I. Derece Arkeolojik Sit: *Korumaya yönelik bilimsel çalışmalar dışında aynen korunacak sit alanlarıdır. Bu alanlarda, kesinlikle hiçbir yapılaşmaya izin verilmemesine, imar planlarında aynen korunacak sit alanı olarak belirlenmesine, bilimsel amaçlı kazıların dışında hiçbir kazı yapılmayacağına, ancak;*

a)Resmi ve özel kuruluşlarca zorunlu durumlarda yapılacak alt yapı uygulamaları için müze müdürlüğünün ve varsa kazı başkanının görüşüyle konunun koruma kurulunda değerlendirilmesine,

b)Yeni tarımsal alanların açılmamasına, yalnızca sınırlı mevsimlik tarımsal faaliyetlerin devam edebileceğine, koruma kurullarınca uygun görülmesi halinde seracılığa devam edilebileceğine,

c)Höyük ve tümülüslerde toprağın sürülmesine dayanan tarımsal faaliyetlerin kesinlikle yasaklanmasına, ağaçlandırmaya gidilmemesine, yalnızca mevcut ağaçlardan ürün alınabileceğine,

ç)Taş, toprak, kum vb. alınmamasına, kireç, taş, tuğla, mermer, kum, maden vb. ocakların açılmamasına, toprak, curuf, çöp, sanayi atığı ve benzeri malzeme dökülmemesine,

d)Bu alanlar içerisinde yer alan ören yerlerinde gezi yolu düzenlemesi, meydan tanzimi, açık otopark, WC, bilet gişesi, bekçi kulübesi gibi ünitelerin koruma kurulundan izin alınarak yapılabileceğine,

e)Bu alanlar içerisinde bulunan ve günümüzde halen kullanılan umuma açık mezarlıklarda sadece defin işlemlerinin yapılabileceğine,

f) Taşınmaz kültür varlıklarının mahiyetine tesir etmeyecek şekilde ilgili koruma kurulundan izin almak koşuluyla birleştirme (tevhit) ve ayırma (ifraz) yapılabileceğine, hükümleri doğrultusunda belirlenmesine,

- Sit sınırlarının karar eki 1/5000 ölçekli harita üzerinde işaretlendiği şekliyle belirlenmesine,
- Tescil fişinin uygun olduğuna,

T.C.
KÜLTÜR VE TURİZM BAKANLIĞI
Erzurum Kültür Varlıklarını Koruma Bölge Kurulu

KARAR
(2)

Toplantı Tarihi ve No :23.12.2024-334

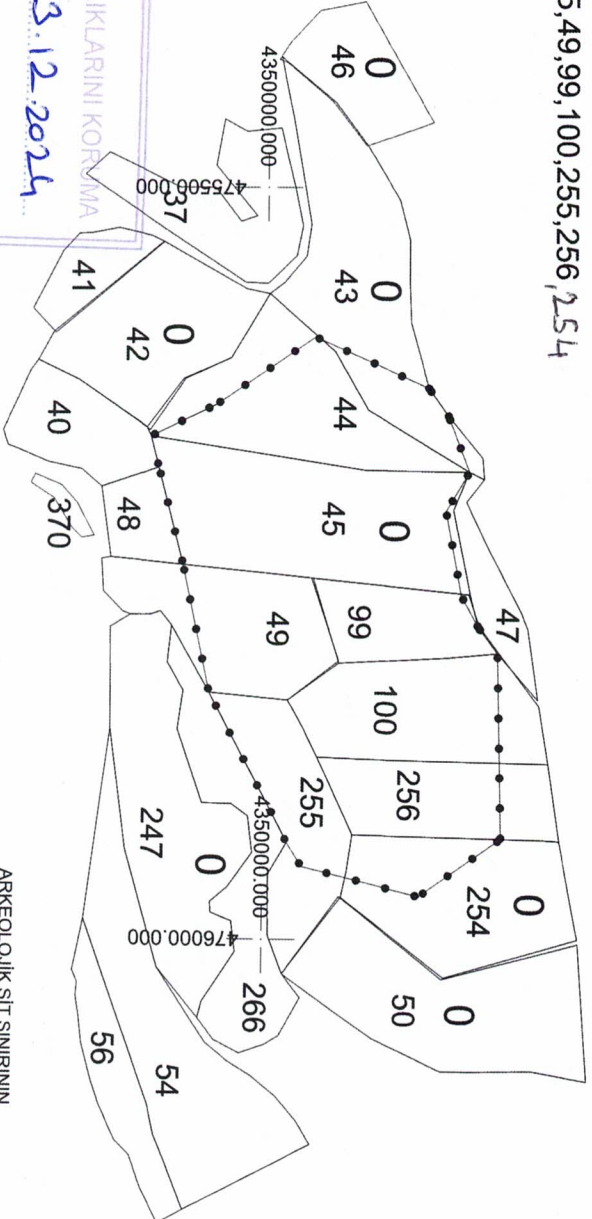

Toplantı Yeri: ERZURUM

Karar Tarihi ve No :23.12.2024-6856

- I. Derece Arkeolojik Sit olarak tescil edilen Çatak Yamaç Yerleşimi'nin yer aldığı 0 ada, 43, 44, 45, 49, 99, 100, 254, 255, 256 parsel numaralı taşınmazların fen klasörü ve tapu kütüğü beyanlar hanesine "**bir kısmı I. Derece Arkeolojik Sit Alanıdır**" şerhinin ilgili Tapu ve Kadastro Müdürlüklerince 13.03.2012 tarih ve 28232 sayılı Resmi Gazetede yayımlanarak yürürlüğe giren "**Korunması Gerekli Taşınmaz Kültür Varlıklarının ve Sitlerin Tespit ve Tescili Hakkında Yönetmelik**" gereği verilmesine ve işlem sonucuna ilişkin bilgi ve belgelerin Erzurum Kültür Varlıklarını Koruma Bölge Kurulu Müdürlüğü'ne iletilmesine;

karar verildi.

DURUM-HARİTASI



ERZURUM KÜLTÜR VARLIKLARINI KORUMA
BÖLGE KURULUŞUNUN 23.12.2024
GÜN VE 6856 SAYILI KARAR EKİDİR

ÇATAK YAMAÇ YERLEŞİMİ
İ.DERECE ARKEOLOJİK SİT SINIRI

Nokta No	Y	X
1	734589,358	4352078,005
2	734712,404	4352085,672
3	734752,967	4352032,943
4	734736,740	4351954,576
5	734721,075	4351943,983
6	734623,165	4351888,018
7	734539,312	4351867,227
8	734474,849	4351848,667
9	734454,287	4351842,795
10	734431,444	4351885,300
11	734384,261	4351948,882
12	734415,284	4352028,387
13	734433,165	4352039,092
14	734469,568	4352054,363
15	734496,770	4352039,950
16	734552,459	4352052,340
17	734572,031	4352064,206

Nokta No	Y	X
1	475808,424	4350154,185
2	475831,622	4350157,766
3	475970,403	4350103,735
4	475951,591	4350025,972
5	475935,588	4350015,906
6	475835,904	4349963,233
7	475751,431	4349945,240
8	475686,406	4349928,831
9	475665,666	4349923,646
10	475644,252	4349923,646
11	475598,215	4350031,967
12	475632,728	4350107,381
13	475681,069	4350120,482
14	475687,949	4350134,533
15	475714,650	4350119,230
16	475770,704	4350129,764
17	475790,653	4350140,971

ARKEOLOJİK SİT SINIRININ
ED50-39/6 KOORDİNAT ÖZETİ

ARKEOLOJİK SİT SINIRININ
ITRF-42/3 KOORDİNAT ÖZETİ



4349500,000

475500,000

4349500,000

476000,000

AVRUPA KONSEYİ	DOĞAL VE KÜLTÜREL VARLIKLARI KORUMA ENVANTERİ D.K.V.K.E	SİT	ENVANTER NO:
TÜRKİYE	KÜLTÜR VARLIKLARI VE MÜZELER GENEL MÜDÜRLÜĞÜ		HARİTA NO:
İLİ: ERZURUM	İLÇESİ: HINIS	MAHALLE KÖY VEYA MEVKİİ: ÇATAK	KADASTRO PAFTA : ADA: PARSEL: 43, 44, 45, 49, 99, 100, 254, 255, 256

ADI: ÇATAK YAMAÇ YERLEŞİMİ

GENEL TANIMI: Çatak Mahallesi, Köyünü mevkiinde yer alır. En erken Demir Çağından Orta Çağ'a kadar yerleşim gördüğü seramik parçalarından anlaşılmaktadır. El yapımı olanlar dışında sırlı ve sırsız bezemeli seramik parçaları bulunmuştur. Yoğun seramik buluntusuna rağmen mimari yapı bulunamamıştır.

ŞİMDİKİ TEHLİKELER : Kaçak Kazılar,

ŞİMDİKİ DURUM : Korunmasız

SİT POTANSİYELİ : I.Derece Arkeolojik Sit potansiyeli mevcuttur.

ŞİMDİKİ KORUMA : Korunmasız.

ÖNERİLEN KORUMA : I. Derece Arkeolojik Sit

YAYIN DİZİNİ :

GÖZLEMLER:

ERZURUM KÜLTÜR VARLIKLARINI KORUMA
BÖLGE KURULU'NUN 23.12.2024
GÜN VE 6856.....SAYILI KARAR EKİDİR

KORUMA DERECEŚİ I. Derece Arkeolojik Sit
HAZIRLAYANLAR: 19/12/2024

Doç. Dr. Umut PARLITI Sedat YILMAZ
Araştırma Başkanı Bakanlık Temsilcisi

KONTROL EDEN:

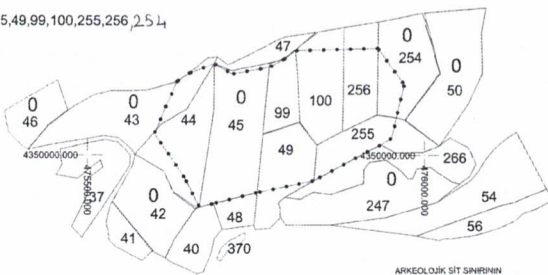
Güven YAVUZ
Bölge Kurulu Müdürü

Erzurum Kültür ve Tabiat Varlıklarını Koruma Bölge Kurulunun 23.12.2024 tarihli ve 6856 sayılı kararı ile I. derece arkeolojik sit olarak tescil edilmiştir.

REVİZYON :

İLİ:ERZURUM
İLÇESİ:HINIS
MAH:ÇATAK
ADA/PARSEL:0/43,44,45,49,99,100,255,256,254

DURUM-HARİTASI



ARKEOLOJİK SİT SINIRININ
ED50-3996 KOORDİNAT ÖZETİ

Notla No	Y	X
1	734093.300	4332018.205
2	734717.404	4332069.672
3	734752.967	4332022.843
4	734730.700	4331964.591
5	734721.075	4331943.983
6	734653.180	4331888.019
7	734539.312	4331687.227
8	734471.849	4331648.607
9	734456.287	4331642.706
10	734431.444	4331688.200
11	734386.281	4331648.882
12	734415.284	4332025.287
13	734433.365	4332020.260
14	734408.783	4332024.383
15	734408.770	4332020.260
16	734552.489	4332022.240
17	734572.031	4332024.288

ÇATAK YAMAÇ YERLEŞİMİ

----- 4.DERECE ARKEOLOJİK SİT SINIRI

