

T.C.
KÜLTÜR VE TURİZM BAKANLIĞI
Erzurum Kültür Varlıklarını Koruma Bölge Kurulu

KARAR

Toplantı Tarihi ve No :23.12.2024-334
Karar Tarihi ve No :23.12.2024-6859

Toplantı Yeri: ERZURUM

Erzurum İli, Hınıs İlçesi, Yukarı Kayabaşı Mahallesi, 201 ada, 41 parsel sınırları içerisinde yer alan, herhangi bir sit içerisinde yer almayan ve korunması gerekli taşınmaz kültür varlığı olarak tescil kaydı bulunmayan, mülkiyeti Maliye Hazinesine ait olan taşınmazda yer alan Tahsin Efendi Mezarı Kaya Mezarının tescil konusunun değerlendirilmesi hususundaki Kültür Varlıkları Ve Müzeler Genel Müdürlüğünün 16.09.2024 tarihli ve 5671042 sayılı, 19.11.2024 tarihli ve 5962850 sayılı yazıları ekinde yer alan Araştırma Başkanı Doç. Dr. Umut PARLITI'nın 2024 yılında gerçekleştirdiği yüzey araştırması sonuç raporları, Erzurum Kültür Varlıklarını Koruma Bölge Kurulu Müdürlüğü'nün 18.12.2024 tarihli ve 3119948 sayılı uzman raporu, 2863 sayılı Kanunun 7. maddesi gereği ilgili kurumlardan talep edilen kurum görüşleri okundu, dosyası ve ekleri incelendi. Yapılan incelemeler ve görüşmeler sonucunda;

Erzurum İli, Hınıs İlçesi, Yukarı Kayabaşı Mahallesi, 201 ada, 41 parsel sınırları içerisinde yer alan, herhangi bir sit içerisinde yer almayan ve korunması gerekli taşınmaz kültür varlığı olarak tescil kaydı bulunmayan, mülkiyeti Maliye Hazinesine ait olan taşınmazda yer alan Tahsin Efendi Mezarı Kaya Mezarının 2863 sayılı Kültür ve Tabiat Varlıklarını Koruma Kanununun 6. maddesi kapsamına giren özellikleri taşıması nedeniyle I. grup korunması gerekli taşınmaz kültür varlığı olarak tescil edilmesine,

- Korunma alanının karar eki 1/2000 ölçekli harita üzerinde işaretlendiği şekliyle belirlenmesine,
- Tahsin Efendi Mezarı Kaya Mezarına yönelik hazırlanan tescil fişinin uygun olduğuna,
- I. Grup korunması gerekli taşınmaz kültür varlığı olarak tescil edilen Tahsin Efendi Mezarı Kaya Mezarının yer aldığı 201 ada, 41 parsel numaralı taşınmazın fen klasörü ve tapu kütüğü beyanlar hanesine **“bir kısmı I. grup korunması gerekli taşınmaz kültür varlığıdır ve korunma alanıdır.”** şerhinin ilgili Tapu ve Kadastro Müdürlüklerince 13.03.2012 tarih ve 28232 sayılı Resmi Gazetede yayımlanarak yürürlüğe giren **“Korunması Gerekli Taşınmaz Kültür Varlıklarının ve Sitlerin Tespit ve Tescili Hakkında Yönetmelik”** gereği verilmesine ve işlem sonucuna ilişkin bilgi ve belgelerin Erzurum Kültür Varlıklarını Koruma Bölge Kurulu Müdürlüğü'ne iletilmesine;

karar verildi.

İLİ:ERZURUM

Ek-2
:HİNİS

UKARİ KAYABAŞI

ADA/PARSEL:201/41

201

46

ERZURUM KÜLTÜR VARLIKLARINI KORUMA
BÖLGE KURULUNUN 23.12.2024
GÜN VE 6859 SAYILI KARAR EKİDİR

KORUNMA ALANI SINIRININ
İTRF-42/3.KOORDİNAT ÖZETİ

Nokta No	Y	X
1	475502.119	4359802.446
2	475510.853	4359803.945
3	475513.462	4359796.533
4	475516.813	4359788.101
5	475504.507	4359780.623
6	475499.730	4359782.108
7	475493.684	4359798.460

DURUM HARİTASI 15

201

17

4359800.000

475400.000

201

41

15

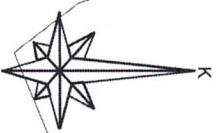
201

44

4359800.000

475600.000

1 / 2000



201

31

201

13

34

201

30

4359600.000

475600.000

201

39

4359600.000

475400.000

Tahsin Efendi Mezarı Kaya Mezarı
.....KORUNMA ALANI SINIRI

201

23

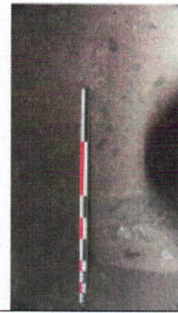

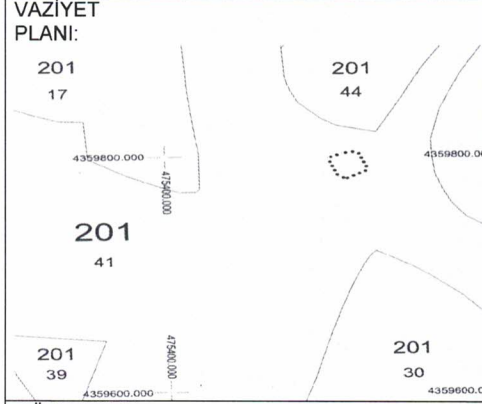
4359600.000

475200.000



AVRUPA KONSEYİ	DOĞAL VE KÜLTÜREL VARLIKLARI KORUMA ENVANTERİ	D.K.V.K.E.	ANIT	ENVANTER NO :	Ek-3	
TÜRKİYE	KÜLTÜR VARLIKLARI VE MÜZELER GENEL MÜDÜRLÜĞÜ			HARİTA NO :		
İL: ERZURUM	İLÇESİ: HINIS	MAHALLE VE KÖY : YUKARI KAYABAŞI	KORUMA DERECESE	ANITSAL	3	
SOKAK VE KAPI NO:		KADASTRO PAFTA : ADA: 201 PARSEL:41		ÇEVRESEL	1	2
ADI:TAHSİN EFENDİ	YAPTIRAN: -	YAPAN: -	MİMARİ ÇAĞI:			
MEZRASI KAYA MEZARI	YAPIM TARİHİ	KİTABE:	VAKFIYE:			
GENEL: Erzurum İli, Hınıs İlçesi, Yukarı Kayabaşı Mahallesi, 201ada, 41 parsel sınırları içerisinde yer almaktadır.						

KORUMA DURUMU	A	İYİ	TAŞIYICI	A	DIŞ YAPI	A	ÜST YAPI	A	İÇ YAPI	A	SÜSLEME ELEMENLARI	A	RUTUBET	A	YOK İZİ VAR ÖNEMLİ
	B	ORTA		B		B		B		B		B			
	C	FENA		C		C		C		C		C			



GÖZLEMLER :

BUGÜNKÜ SAHİBİ:	BAKIMDAN SORUMLU OLAN :	TEKNIK BİLGİLER	Su	Elektrik	Isıtma	Kanalizasyon
-----------------	-------------------------	-----------------	----	----------	--------	--------------

YAPILAN ONARIMLAR :	ORJİNAL KULLANIMI:
	Kaya Mezarı

AYRINTILI TANIM: "Tahsin Efendi Mezrası Kaya Mezarı", Yukarı Kayabaşı mahallesi Çöplendere mevkiinde Tahsin Efendi Mezrasının hemen kuzeyinde yer alır. 201 Ada 41 parseldedir. Yerden yüksekliği 2.60 cm olan kaya mezarının alttaki mezar odasının ağız yüksekliği 1.05 cm olup genişliği 60 cm'dir. Kaya mezarının iç genişliği 1.70 cm olup yüksekliği 1.30 cm'dir. Kaçak kazılar yapılarak tahrip edilmiştir içerideki bir kaçak kazı çukuru 55cm X 45cm'dir. Üst kısımda ikinci kaya mezarı vardır, şöyleki altlı üstlü ve alttaki kaya mezarının içerisinden bir delik açılarak üsteki kaya mezarına girilmiştir. Açılan deliğin boyutları 63cm x 60 cm genişliğindedir. Üst kattaki kaya mezarının ağız yüksekliği 80 cm genişliği ise 55 cm olup içeriye bir basamak vardır. Mezarın tabanından yüksekliği 20 cm'dir, 16 cm eninde 95 cm uzunluğundadır. 2. Kat oda mezar (üst) iç yüksekliği 1.85 cm olup iç hacmi 1.80 cm x 1.50 cm'dir. Alt taraftaki kaya mezarında tahribat üst taraftakine göre daha fazladır ve üst kattaki kaya mezarında da murç izlerine rastlanılmıştır.	BUGÜNKÜ KULLANIMI:
--	--------------------

ÖNERİLEN KULLANIMI:
-

HAZIRLAYANLAR:	
Doç. Dr. Umut PARLITI Araştırma Başkanı	Seda YILMAZ Bakanlık Temsilcisi

KONTROL EDEN:
Gülven YAVUZ Bölge Kurulu Müdürü

KURUL ONAYI:
Erzurum Kültür Varlıklarını Koruma Bölge Kurulu'nun 23.12.2024 tarih ve 6859 sayılı kararı ile tescil edilmiştir.

YAYIN DİZİNİ:	EKLER	REVİZYON
	RAPOR	
	FOTOĞRAF	
	RÖLÖVE PROJESİ	
	RESTORASYON PROJESİ	
	HARİTA	
	KROKİ	
	KİTABE	
	VAKFIYE	
	DİĞER	

ERZURUM KÜLTÜR VARLIKLARINI KORUMA BÖLGE KURULU'NUN 23.12.2024 GÜN VE 6859 SAYILI KARAR EKİDİR

