

T.C.
KÜLTÜR VE TURİZM BAKANLIĞI
Erzurum Kültür Varlıklarını Koruma Bölge Kurulu

KARAR

Toplantı Tarihi ve No :23.12.2024-334
Karar Tarihi ve No :23.12.2024-6860

Toplantı Yeri: ERZURUM

Erzurum İli, Hınıs İlçesi, Parmaksız Mahallesi sınırları içerisindeki kadastro harici alanda yer alan, herhangi bir sit içerisinde yer almayan ve korunması gerekli taşınmaz kültür varlığı olarak tescil kaydı bulunmayan taşınmazda yer alan Söğütlü Kaya Mezarının tescil konusunun değerlendirilmesi hususundaki Kültür Varlıkları Ve Müzeler Genel Müdürlüğünün 16.09.2024 tarihli ve 5671042 sayılı, 19.11.2024 tarihli ve 5962850 sayılı yazıları ekinde yer alan Araştırma Başkanı Doç. Dr. Umut PARLITI'nın 2024 yılında gerçekleştirdiği yüzey araştırması sonuç raporları, Erzurum Kültür Varlıklarını Koruma Bölge Kurulu Müdürlüğü'nün 18.12.2024 tarihli ve 3119941 sayılı uzman raporu, 2863 sayılı Kanunun 7. maddesi gereği ilgili kurumlardan talep edilen kurum görüşleri okundu, dosyası ve ekleri incelendi. Yapılan incelemeler ve görüşmeler sonucunda;

Erzurum İli, Hınıs İlçesi, Parmaksız Mahallesi sınırları içerisindeki kadastro harici alanda yer alan, herhangi bir sit içerisinde yer almayan ve korunması gerekli taşınmaz kültür varlığı olarak tescil kaydı bulunmayan taşınmazda yer alan Söğütlü Kaya Mezarının 2863 sayılı Kültür ve Tabiat Varlıklarını Koruma Kanununun 6. maddesi kapsamına giren özellikleri taşıması nedeniyle I. grup korunması gerekli taşınmaz kültür varlığı olarak tescil edilmesine,

- Korunma alanının karar eki 1/2000 ölçekli harita üzerinde işaretlendiği şekliyle belirlenmesine,
- Söğütlü Kaya Mezarına yönelik hazırlanan tescil fişinin uygun olduğuna,
- I. Grup korunması gerekli taşınmaz kültür varlığı olarak tescil edilen Söğütlü Kaya Mezarının yer aldığı kadastro harici alanın fen klasörü ve tapu kütüğü beyanlar hanesine **“bir kısmı I. grup korunması gerekli taşınmaz kültür varlığıdır ve korunma alanıdır.”**, 132 ada, 92 parselin fen klasörü ve tapu kütüğü beyanlar hanesine **“korunma alanıdır.”** şerhlerinin ilgili Tapu ve Kadaastro Müdürlüklerince 13.03.2012 tarih ve 28232 sayılı Resmi Gazetede yayımlanarak yürürlüğe giren **“Korunması Gerekli Taşınmaz Kültür Varlıklarının ve Sitlerin Tespit ve Tescili Hakkında Yönetmelik”** gereği verilmesine ve işlem sonucuna ilişkin bilgi ve belgelerin Erzurum Kültür Varlıklarını Koruma Bölge Kurulu Müdürlüğü'ne iletilmesine;

karar verildi.

İLİ:ERZURUM

Ek-2
:HINIS

ARMAKSIZ

ADAPARSEL:132/92

4363200.010

PARMAKSIZ MAH.

132

92

4363200.010

DURUM HARİTASI

SÖĞÜTLÜMAH.

476200.000

0

162

0

161

0

160

0

158

ERZURUM KÜLTÜR VARLIKLARINI KORUMA
BÖLGE KURULUNUN 23.12.2024
GİTİN VE 6860 SAYILI KARAR EKİNE
132

91

4363000.010

476000.000

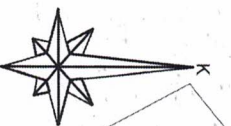
4363000.010

476200.000

132

69

1 / 2000



KORUNMAALANI SINIRININ
İTRF-4/2/3. KOORDİNAT ÖZETİ

Nokta No	Y	X
1	476202.990	4363177.460
2	476209.641	4363149.534
3	476216.152	4363121.861
4	476222.230	4363094.966
5	476227.114	4363070.222
6	476228.745	4363051.335
7	476224.384	4363043.239
8	476216.769	4363041.000
9	476207.961	4363040.912
10	476198.720	4363041.602
11	476189.339	4363042.545
12	476171.459	4363043.874
13	476167.477	4363071.949
14	476163.618	4363099.766
15	476160.145	4363126.790
16	476157.735	4363151.621
17	476158.221	4363170.460
18	476164.041	4363178.338
19	476172.758	4363180.224
20	476182.537	4363179.917
21	476192.701	4363178.817




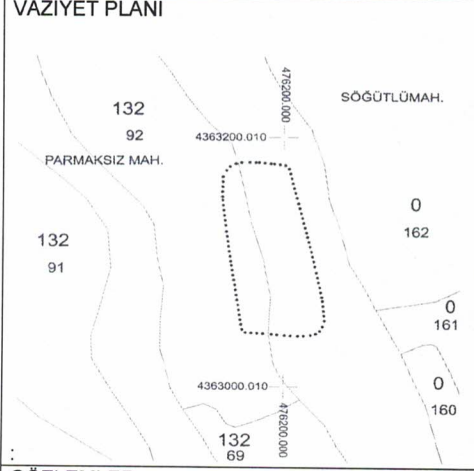
SÖĞÜTLÜ KAYA MEZARI

.....KORUNMA ALANI SINIRI

AVRUPA KONSEYİ	DOĞAL VE KÜLTÜREL VARLIKLARI KORUMA ENVANTERİ	D.K.V.K.E.	ANIT	ENVANTER NO :	Ek-2		
TÜRKİYE	KÜLTÜR VARLIKLARI VE MÜZELER GENEL MÜDÜRLÜĞÜ			HARİTA NO :			
İL: ERZURUM	İLÇESİ: HINIS	MAHALLE VE KÖY :PARMAKSIZ MAHALLESİ		KORUMA DERECESESİ	ANITSAL	3	
SOKAK VE KAPI NO:		KADASTRO PAFTA : ADA: PARSEL		ÇEVRESEL	1	2	3
ADI:Sögütlü Kaya Mezarı	YAPTIRAN: -	YAPAN: -		MİMARİ ÇAĞI:			
	YAPIM TARİHİ	KİTABE:		VAKFIYE:			

GENEL: Erzurum İli, Hınıs İlçesi, Parmaksız Mahallesi, Kadastro harici alanda yer almaktadır.

KORUMA DURUMU	A	İYİ	TAŞIYICI	A	DIŞ YAPI	A	ÜST YAPI	A	İÇ YAPI	A	SÜSLEME	A	RUTUBET	A	YOK
	B	ORTA		B		B		B		B	ELEMANLARI	B		B	İZİ VAR
	C	FENA		C		C		C		C		C		C	ÖNEMLİ



GÖZLEMLER :

BUGÜNKÜ SAHİBİ:	BAKIMDAN SORUMLU OLAN :	TEKNİK BİLGİLER	Su	Elektrik	Isıtma	Kanalizasyon
-----------------	-------------------------	-----------------	----	----------	--------	--------------

YAPILAN ONARIMLAR :

ORJİNAL KULLANIMI:

Kaya Mezarı

AYRINTILI TANIM: Parmaksız ve Sögütlü sınırlarını belirleyen kanyonun doğu kaya bloğu üzerinde (parmaksıza göre) Karadere Sırtı mevkiinde , Sögütlü Yeraltı Şehrinin yaklaşık 10 dakika yürüyüş mesafesinde "Sögütlü Kaya Mezarı" yer almaktadır. Söz konusu kaya mezarı yaklaşık 8.5 m yükseklikte yer almaktadır. Ulaşım mümkün olmadığından iç ölçüsü ve genel ölçüleri alınamamıştır. Yine yerden yüksekliği 3 m olan bir niş yer almaktadır, ulaşım mümkün olmadığından ölçüsü alınamamıştır. Kaya mezarının üstünden başlayıp zemine doğru alçalan su olukları mevcuttur. Ancak zaman içerisinde yoğun tahribat görmüştür. Tahribattan dolayı yok olmuştur. Kaya mezarının hemen önünde bulunan büyük döküntü taşlardan en güneyinde 30 x 50 ölçülerinde libasyon çukuru ve su akıtıcı yer almaktadır

BUGÜNKÜ KULLANIMI:

ÖNERİLEN KULLANIMI:

HAZIRLAYANLAR:

Doç. Dr. Umut PARLITI Sedat YILMAZ
Araştırma Başkanı Bakanlık Temsilcisi

KONTROL EDEN:

Güven YAVUZ
Bölge Kurulu Müdürü

KURUL ONAYI:

Erzurum Kültür Varlıklarını Koruma Bölge Kurulu'nun 23.12.2024 tarih ve 6860 sayılı kararı ile tescil edilmiştir.

YAYIN DİZİNİ:

EKLER

ERZURUM KÜLTÜR VARLIKLARINI KORUMA
BÖLGE KURULU'NUN 23.12.2024
GÜN VE 6860 SAYILI KARAR EKİDİR

RAPOR
FOTOĞRAF
RÖLÖVE PROJESİ
RESTORASYON PROJESİ
HARİTA
KROKİ
KİTABE
VAKFIYE
DİĞER

REVİZYON

U-A.

