

T.C.
KÜLTÜR VE TURİZM BAKANLIĞI
Erzurum Kültür Varlıklarını Koruma Bölge Kurulu

KARAR

Toplantı Tarihi ve No :23.12.2024-334
Karar Tarihi ve No :23.12.2024-6861

Toplantı Yeri: ERZURUM

Erzurum İli, Hınıs İlçesi, Parmaksız Mahallesi, 132 ada, 123 parsel ile kadastro harici alanda yer alan, herhangi bir sit içerisinde yer almayan ve korunması gerekli taşınmaz kültür varlığı olarak tescil kaydı bulunmayan, mülkiyeti Kamu Orta Malına (132 ada, 123 parsel) ve Maliye Hazinesine ait olan taşınmazlarda yer alan Söğütlü Kaya Sığınağı'nın tescil konusunun değerlendirilmesi hususundaki Kültür Varlıkları Ve Müzeler Genel Müdürlüğünün 16.09.2024 tarihli ve 5671042 sayılı, 19.11.2024 tarihli ve 5962850 sayılı yazıları ekinde yer alan Araştırma Başkanı Doç. Dr. Umut PARLITI'nın 2024 yılında gerçekleştirdiği yüzey araştırması sonuç raporları, Erzurum Kültür Varlıklarını Koruma Bölge Kurulu Müdürlüğü'nün 18.12.2024 tarihli ve 3119923 sayılı uzman raporu, 2863 sayılı Kanunun 7. maddesi gereği ilgili kurumlardan talep edilen kurum görüşleri okundu, dosyası ve ekleri incelendi. Yapılan incelemeler ve görüşmeler sonucunda;

Erzurum İli, Hınıs İlçesi, Parmaksız Mahallesi, 132 ada, 123 parsel ile kadastro harici alanda yer alan, herhangi bir sit içerisinde yer almayan ve korunması gerekli taşınmaz kültür varlığı olarak tescil kaydı bulunmayan, mülkiyeti Kamu Orta Malına (132 ada, 123 parsel) ve Maliye Hazinesine ait olan taşınmazlarda yer alan Söğütlü Kaya Sığınağı'nın 2863 sayılı Kültür ve Tabiat Varlıklarını Koruma Kanununun 6. maddesi kapsamına giren özellikleri taşıması nedeniyle I. grup korunması gerekli taşınmaz kültür varlığı olarak tescil edilmesine,

- Korunma alanının karar eki 1/2000 ölçekli harita üzerinde işaretlendiği şekliyle belirlenmesine,
- Söğütlü Kaya Sığınağına yönelik hazırlanan tescil fişinin uygun olduğuna,
- I. Grup korunması gerekli taşınmaz kültür varlığı olarak tescil edilen Söğütlü Kaya Sığınağı'nın yer aldığı 132 ada, 123 parsel numaralı taşınmaz ile kadastro harici alanın fen klasörü ve tapu kütüğü beyanlar hanesine **“bir kısmı I. grup korunması gerekli taşınmaz kültür varlığıdır ve korunma alanıdır.”** şerhinin ilgili Tapu ve Kadaastro Müdürlüklerince 13.03.2012 tarih ve 28232 sayılı Resmi Gazetede yayımlanarak yürürlüğe giren **“Korunması Gerekli Taşınmaz Kültür Varlıklarının ve Sitlerin Tespit ve Tescili Hakkında Yönetmelik”** gereği verilmesine ve işlem sonucuna ilişkin bilgi ve belgelerin Erzurum Kültür Varlıklarını Koruma Bölge Kurulu Müdürlüğü'ne iletilmesine;

karar verildi.

DURUM HARİTASI

İL: ERZURUM

İLÇE: HİNİS

İLÇE İÇİŞİLERİ VE KAMU İHTİŞAP BAKANLIĞI

ADDA/PARSEL: 132/123

PARMAKSIZ MAH.

4363800.000

476000.000

124

132

123

SÖĞÜTLÜ MAH.

163

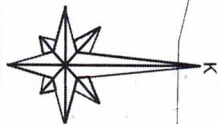
0

166

476200.000

4363800.000

1/72000



ERZURUM KÜLTÜR VARLIKLARINI KORUMA
BÖLGE KURULUNUN 23.12.2024
GÜN VE 6861 SAYILI KARAR EKİDİR

122



SÖĞÜTLÜ KAYNAĞI SİĞİRTMELERİ
KORUNMA ALANI SINIRI

4363600.000

476000.000

120

92

132

162

0


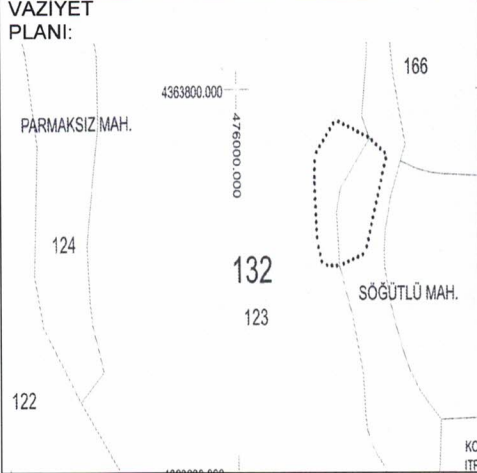
KORUNMA ALANI SINIRININ İTRF-4/2/3.KOORDİNAT ÖZETİ

Nokta No	Y	X
1	476078.223	4363783.886
2	476105.394	4363774.386
3	476118.633	4363765.705
4	476101.357	4363714.872
5	476080.989	4363708.452
6	476067.663	4363708.775
7	476063.315	4363721.190
8	476061.147	4363752.385
9	476061.754	4363765.698

AVRUPA KONSEYİ	DOĞAL VE KÜLTÜREL VARLIKLARI KORUMA ENVANTERİ	D.K.V.K.E.	ANIT	ENVANTER NO :	Ek-2
TÜRKİYE	KÜLTÜR VARLIKLARI VE MÜZELER GENEL MÜDÜRLÜĞÜ			HARİTA NO :	
İLİ: ERZURUM	İLÇESİ: HINIS	MAHALLE VE KÖY : PARMAKSIZ		KORUMA DERECE	ANITSAL 3
SOKAK VE KAPI NO:		KADASTRO PAFTA : ADA: 132 PARSEL: 123		ÇEVRESEL	1 2 3
ADI: SÖĞÜTLÜ KAYA SİĞİNAĞI	YAPTIRAN: -	YAPAN: -		MİMARİ ÇAĞI:	
	YAPIM TARİHİ	KİTABE:		VAKFIYE:	

GENEL: Erzurum İli, Hınıs İlçesi, Parmaksız Mahallesi, 132 ada, 123 parsel ile kadastro harici alanda yer alır.

KORUMA DURUMU	A İYİ	TAŞIYICI	A	DIŞ YAPI	A	ÜST YAPI	A	İÇ YAPI	A	SÜSLEME ELEMENLARI	A	RUTUBET	A	YOK İZİ VAR ÖNEMLİ
	B ORTA		B		B		B		B		B		B	
	C FENA		C		C		C		C		C		C	



GÖZLEMLER :

BUGÜNKÜ SAHİBİ:	BAKIMDAN SORUMLU OLAN :	TEKNİK BİLGİLER	Su	Elektrik	Isıtma	Kanalizasyon
-----------------	-------------------------	-----------------	----	----------	--------	--------------

YAPILAN ONARIMLAR :

ORJİNAL KULLANIMI: Kaya Sığınağı

AYRINTILI TANIM: Söğütlü ve Parmaksız Mahallesi sınırlarının geçtiği alanda yer alan "Söğütlü Kaya Sığınağı" tespit edilmiştir. Girişi 132 Ada 123 parselde açılmaktadır. Kuzeybatı yönünde devam eden sığınalık içeride kuzeydoğu yönün de dönüş yapmaktadır. Zehirli gaz tehlikesi olduğundan dolayı içerisinin kuzeydoğu yönün de ne kadar devam ettiği tespit edilememiştir. Girişi toprakla kaplı olup içeride kenarlarında galeriler vardır ölçü alınanlar da ise birincisinde taban 1.25 cm yükseklik 80 cm, derinlik 75 cm'dir. İkinci galeride ise tabanı 78 cm uzunluğa 73 cm yüksekliğe 50 cm derinliğe sahiptir. Mağara girişi 1.30 cm derinliğinde, 85 cm genişliğinde ve 90 cm yüksekliğindedir. Galeriler karşılıklıdır.

BUGÜNKÜ KULLANIMI: -

ÖNERİLEN KULLANIMI: -

HAZIRLAYANLAR: Doç. Dr. Umut PARLITI Sedat YILMAZ
Araştırma Başkanı Başkanlık Temsilcisi

KONTROL EDEN: Günen YAVUZ
Bölge Kurulu Müdürü

KURUL ONAYI: Erzurum Kültür Varlıklarını Koruma Bölge Kurulu'nun 23.12.2024 tarih ve 6861... sayılı kararı ile tescil edilmiştir.

YAYIN DİZİNİ:

ERZURUM BÖLGE KURULU'NUN 23.12.2024
GÜN VE 6861 SAYILI KARAR EKİDİR

EKLER	REVİZYON
RAPOR	
FOTOĞRAF	
RÖLÖVE PROJESİ	
RESTORASYON PROJESİ	
HARİTA	
KROKİ	
KİTABE	
VAKFIYE	
DİĞER	

