

T.C.  
KÜLTÜR VE TURİZM BAKANLIĞI  
Erzurum Kültür Varlıklarını Koruma Bölge Kurulu

KARAR

Toplantı Tarihi ve No :23.12.2024-334  
Karar Tarihi ve No :23.12.2024-6864

Toplantı Yeri: ERZURUM

Erzurum İli, Hınıs İlçesi, Yukarı Kayabaşı Mahallesi, 203 ada, 3 parsel sınırları içerisinde yer alan, herhangi bir sit içerisinde yer almayan ve korunması gerekli taşınmaz kültür varlığı olarak tescil kaydı bulunmayan, mülkiyeti Maliye Hazinesine ait olan taşınmazda yer alan Atabey Mezrası Kaya Mezarı'nın tescil konusunun değerlendirilmesi hususundaki Kültür Varlıkları Ve Müzeler Genel Müdürlüğü'nün 16.09.2024 tarihli ve 5671042 sayılı, 19.11.2024 tarihli ve 5962850 sayılı yazıları ekinde yer alan Araştırma Başkanı Doç. Dr. Umut PARLITI'nın 2024 yılında gerçekleştirdiği yüzey araştırması sonuç raporları, Erzurum Kültür Varlıklarını Koruma Bölge Kurulu Müdürlüğü'nün 18.12.2024 tarihli ve 3119865 sayılı uzman raporu, 2863 sayılı Kanunun 7. maddesi gereği ilgili kurumlardan talep edilen kurum görüşleri okundu, dosyası ve ekleri incelendi. Yapılan incelemeler ve görüşmeler sonucunda;

Erzurum İli, Hınıs İlçesi, Yukarı Kayabaşı Mahallesi, 203 ada, 3 parsel sınırları içerisinde yer alan, herhangi bir sit içerisinde yer almayan ve korunması gerekli taşınmaz kültür varlığı olarak tescil kaydı bulunmayan, mülkiyeti Maliye Hazinesine ait olan taşınmazda yer alan Atabey Mezrası Kaya Mezarı'nın 2863 sayılı Kültür ve Tabiat Varlıklarını Koruma Kanununun 6. maddesi kapsamına giren özellikleri taşıması nedeniyle I. grup korunması gerekli taşınmaz kültür varlığı olarak tescil edilmesine,

- Korunma alanının karar eki 1/2000 ölçekli harita üzerinde işaretlendiği şekliyle belirlenmesine,
- Atabey Mezrası Kaya Mezarına yönelik hazırlanan tescil fişinin uygun olduğuna,
- I. Grup korunması gerekli taşınmaz kültür varlığı olarak tescil edilen Atabey Mezrası Kaya Mezarı'nın yer aldığı 203 ada, 3 parsel numaralı taşınmazın fen klasörü ve tapu kütüğü beyanlar hanesine **“bir kısmı I. grup korunması gerekli taşınmaz kültür varlığıdır ve korunma alanıdır.”**, 203 ada, 2 parsel numaralı taşınmazın fen klasörü ve tapu kütüğü beyanlar hanesine ise **“korunma alanıdır”** şerhlerinin ilgili Tapu ve Kadastro Müdürlüklerince 13.03.2012 tarih ve 28232 sayılı Resmi Gazetede yayımlanarak yürürlüğe giren **“Korunması Gerekli Taşınmaz Kültür Varlıklarının ve Sitlerin Tespit ve Tescili Hakkında Yönetmelik”** gereği verilmesine ve işlem sonucuna ilişkin bilgi ve belgelerin Erzurum Kültür Varlıklarını Koruma Bölge Kurulu Müdürlüğü'ne iletilmesine;

karar verildi.

203/1

Ek-2

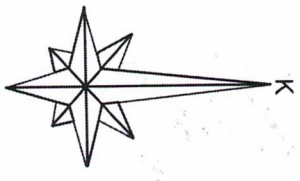
DURUM

İLÇESİ: HİNİS

MAH: YUKARI KAYA BAŞI

ADA/PARSEL: 203/2,3

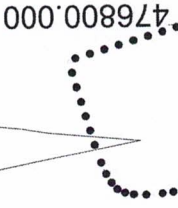
DURUM HARİTASI



1 / 2000

203/3

YUKARI KAYA BAŞI MAH



4359000.000

99/2

AŞAĞI KAYA BAŞI MAH

4359000.000

477000.000

203/2

476800.000

4358800.000

4358800.000

477000.000

ERZURUM KÜLTÜR VARLIKLARINI KORUMA  
BÖLGE KURULUŞUNUN 23.12.2024  
GÜN VE 6866 SAYILI KARAR EKİDİR

ASLİ MÜHÜR

Korunma Bölge Kurulunun Mühürü

ATABEY MEZRASI KAYA MEZARI  
..... KORUNMA ALANI SINIRI


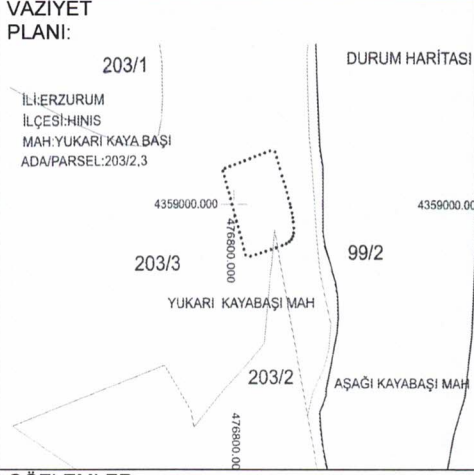
KORUNMA ALANI SINIRININ  
İTRF-42/3.KOORDİNAT ÖZETİ

Nokta No	Y	X
1	476830.468	4359037.983
2	476835.830	4359021.261
3	476842.496	4358999.767
4	476844.156	4358992.808
5	476844.615	4358989.925
6	476845.040	4358985.608
7	476845.138	4358982.359
8	476844.961	4358980.032
9	476844.440	4358977.817
10	476843.340	4358975.778
11	476841.167	4358974.054
12	476838.238	4358972.550
13	476833.474	4358970.796
14	476809.119	4358963.576
15	476791.202	4359024.191

AVRUPA KONSEYİ	DOĞAL VE KÜLTÜREL VARLIKLARI KORUMA ENVANTERİ	D.K.V.K.E.	ANIT	ENVANTER NO :	Ek-1
TÜRKİYE	KÜLTÜR VARLIKLARI VE MÜZELER GENEL MÜDÜRLÜĞÜ			HARİTA NO :	
İLİ: ERZURUM	İLÇESİ: HINIS	MAHALLE VE KÖY :YUKARI KAYABAŞI	KORUMA DERECESESİ	ANITSAL	3
SOKAK VE KAPI NO:		KADASTRO PAFTA : ADA: 203 PARSEL:3	ÇEVRESEL	1	2
ADI: ATABEY MEZRASI	YAPTIRAN: -	YAPAN: -	MİMARİ ÇAĞI:		
KAYA MEZARI	YAPIM TARİHİ	KİTABE:	VAKFIYE:		

GENEL: Erzurum İli, Hınıs İlçesi, Yukarı Kayabaşı Mahallesi, 203 ada, 3 parsel sınırları içerisinde yer almaktadır.

KORUMA DURUMU	A	İYİ	TAŞIYICI	A	DIŞ YAPI	A	ÜST YAPI	A	İÇ YAPI	A	SÜSLEME ELEMENLARI	A	RUTUBET	A	YOK
	B	ORTA		B		B		B		B		B		B	İZİ VAR
	C	FENA		C		C		C		C		C		C	ÖNEMLİ



GÖZLEMLER :

BUGÜNKÜ SAHİBİ:	BAKIMDAN SORUMLU OLAN :	TEKNİK BİLGİLER	Su	Elektrik	Isıtma	Kanalizasyon
-----------------	-------------------------	-----------------	----	----------	--------	--------------

YAPILAN ONARIMLAR :

ORJİNAL KULLANIMI:

Kaya Mezarı

**AYRINTILI TANIM:** Yukarı Kayabaşı Mahallesi, Atabey Mezrasının kuzeyinde Parmaksız Mahallesi'nden gelen derenin güneyinde kalan "Atabey Mezrası Kaya Mezarı"dır. 203 Ada 3 parselde kayıtlıdır. Atabey mezrasının kaya altı sığınağının güneyinde yer alır. Kapı giriş yüksekliği 80 cm, eni 30 cm kapının iç derinliği 1 m içerisi 1.58 cm X 1.65 cm, iç yüksekliği 1.37 cm içeride kaçak kazı çukuru bulunmakta 73 cm X 55cm ölçülerindedir, yerden yüksekliği 5.20 cm'dir.

BUGÜNKÜ KULLANIMI:

ÖNERİLEN KULLANIMI:

HAZIRLAYANLAR:

Doç. Dr. Umut PARLITI Sedat YILMAZ  
Araştırma Başkanı Bakanlık Temsilcisi

KONTROL EDEN:

Güven YAYLIZ  
Bölge Kurulu Müdürü

KURUL ONAYI:

Erzurum Kültür Varlıklarını Koruma Bölge Kurulu'nun 23.12.2024 tarih ve 6864 sayılı kararı ile tescil edilmiştir.

YAYIN DİZİNİ:

EKLER

RAPOR
FOTOĞRAF
RÖLÖVE PROJESİ
RESTORASYON PROJESİ
HARİTA
KROKİ
KİTABE
VAKFIYE
DIĞER

REVİZYON

U. P. S. Y. T. P.

