



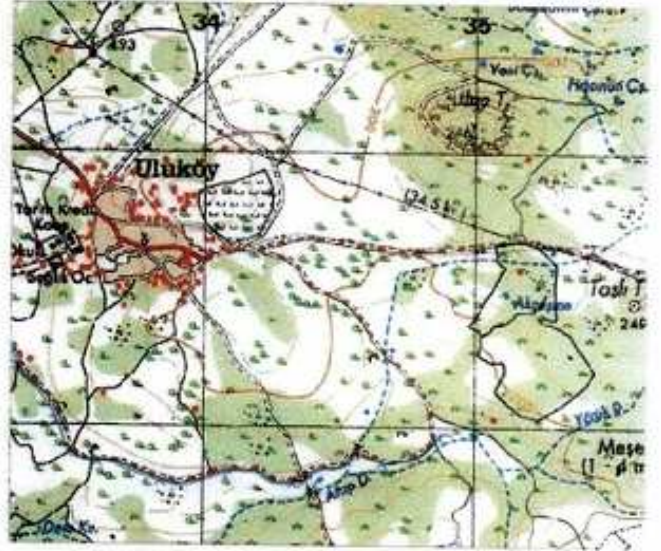
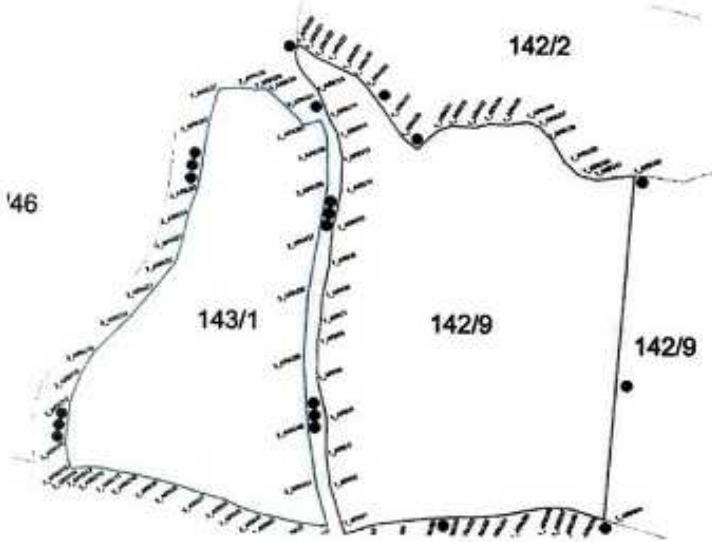
17.07.2038-2039

ASLI GIBİDİR  
E. ÇAĞIRLI YAKOĞLU  
Koruma Bölge Kurulu Başkanı

*[Handwritten signature]*

AVRUPA KONSEYİ	DOĞAL VE KÜLTÜREL VARLIKLARI KORUMA ENVANTERİ		D.K.V.K.E.	S İ T	ENVANTER NO		
T Ü R K İ Y E	KÜLTÜR VARLIKLARI VE MÜZELER GENEL MÜDÜRLÜĞÜ				HARİTA NO		
İLİ: ÇANAĞKALE	İLÇESİ: EZİNE	MAHALLE- KÖY VEYA MEVKİİ: ULUKÖY KÖYÜ			PAFTA:	ADA: 143 142	PARSEL:1 9
ADI:	ULUKÖY KÖYÜ, PIRNARLITAŞI MEVKİİ ANTİK TAŞ OCAĞI VE YERLEŞİM/KAMP ALANI						
<p><b>GENEL TANIM:</b> Uluköy Köyü'nün kuş uçuşu yaklaşık 2 km güneydoğusunda, toprak köy yolunun her iki tarafında bulunan 142 ada 9 parsel ve 143 ada 1 parsel numaralı taşınmazlarda yer almaktadır. 142 ada 9 parselde doğu-batı doğrultulu sıralı kaya kütlelerinin üzerinde, kırma ve çatlatma izleri (keski/murç) görülmektedir. 143 ada 1 parselde ise mezar kiremitlerine ait kiremit parçaları yoğunluk göstermektedir. Bölgede bulunan Akçakeçili, Koçali ve Alemşah sütun ocakları ile yakınlığı da dikkate alındığında ocak alanlarında kullanılmış çatlatma yöntemi ile bu alanda üretimin gerçekleştirildiği, murç izleri bulunan küçük deliklere ahşap kamaların çakılarak daha sonra bu kamaların islatılarak şişmesi yöntemi ile bu alanlardan taş blokların koparıldığı gözlemlenebilmekle birlikte yakın çevresinde Roma Dönemi'nde kullanıldığı bilinen maden ve kamp alanları ile çağdaş olduğu tahmin edilmektedir. Alanın Antik Sütun ocaklarına yakınlığı, yoğun miktarda yapı taşı ve kiremitin ele geçmesi, alanın maden işçilerine ait bir kamp/yerleşim alanı veya mezar olarak da kullanılmış olduğunu göstermektedir.</p>							
<p><b>ŞİMDİKİ TEHLİKELER :</b> Madencilik Faaliyetleri</p> <p><b>ŞİMDİKİ DURUM :</b> Tarım arazisi</p> <p><b>SİT POTANSİYELİ :</b> 1. Derece ve 3. Derece Arkeolojik Sit Alanı</p> <p><b>ŞİMDİKİ KORUMA :</b> Herhangi bir koruma önlemi bulunmamaktadır.</p> <p><b>KORUMA DERECEŚİ:</b> 1. ve 3. Derece Arkeolojik Sit</p>							
<p><b>ÖNERİLEN KORUMA :</b> 1. ve 3. Derece Arkeolojik Sit Alanı olarak Tescil Edilerek 05.11.1999/658 Sayılı İlke Kararı Hükümleri Doğrultusunda Korunmalı.</p>				<p><b>HAZIRLAYANLAR</b> Arkeolog Ecem ÇAĞLAYAN Arkeolog Mine DALMIŞ PEMBE</p> <p><b>KONTROL EDEN:</b></p> <p><i>E. Çağlayan</i> <i>M. Dalış Pembe</i></p>			
<p><b>YAYIN DİZİSİ :</b></p> <p><b>GÖZLEMLER :</b></p>				<p><b>KORUMA KURULU KARARLARI</b></p> <p><b>KORUMA KURULU ONAYI</b></p> <p><i>E. Çağlayan</i> <i>M. Dalış Pembe</i></p>			

Harita ve Fotoğraflar:

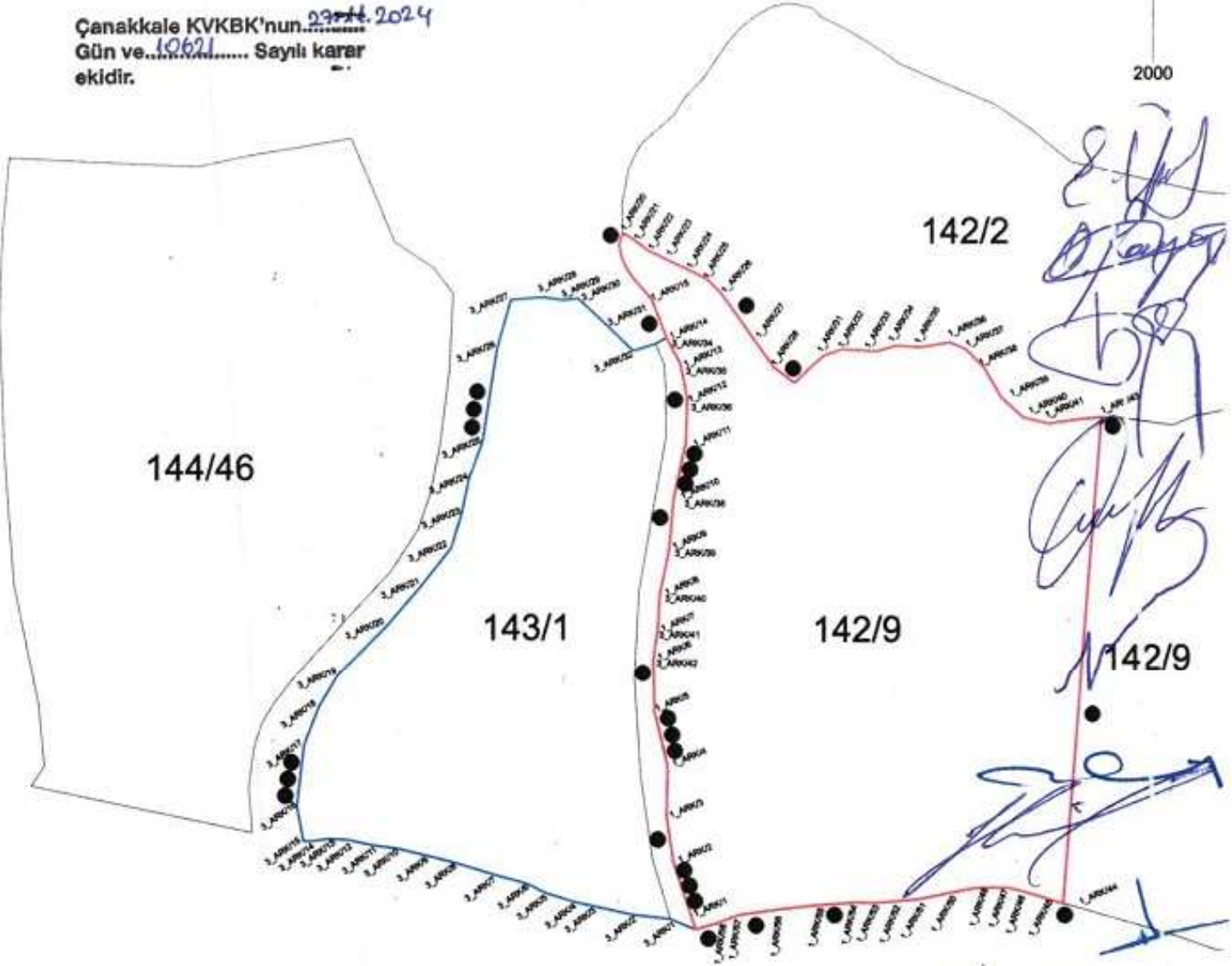


Çanağkale KVKBK'nun 29.44.2024  
Gün ve...10621... Sayılı karar  
ekidir.

# Çanakkale İli, Ezine İlçesi, Uluköy Köyü Sınırları İçerisinde Yer Alan 1. ve 3. Derece Arkeolojik Sit Alanı Sınırları

Çanakkale KVKBK'nun ~~23.11.2024~~ 10621 Sayılı karar ekidir.

2000



— 1. Derece Arkeolojik Sit Sınırı  
— 3. Derece Arkeolojik Sit Sınırı

ASLI GIBİDİR  
E. Çağrıhan EŞİRGEMEZ  
Karadeniz Bölge Kurultay Müdürü

Kadir YANGIN  
Tekniker

## 1. Derece Arkeolojik Sit Sınır Koordinatları

Nokta No	Y	X	Nokta No	Y	X	Nokta No	Y	X	Nokta No	Y	X
1_ARKU1	435142.062	4396631.921	1_ARKU2	435135.158	4396653.062	1_ARKU3	435133.129	4396686.937	1_ARKU4	435133.422	4396682.90
1_ARKU5	435129.331	4396899.249	1_ARKU6	435129.001	4396915.751	1_ARKU7	435130.372	4396925.015	1_ARKU8	435130.885	4396935.21
1_ARKU9	435133.791	4396948.948	1_ARKU10	435132.822	4396964.590	1_ARKU11	435138.882	4396982.213	1_ARKU12	435138.258	4396996.10
1_ARKU13	435137.507	4397006.577	1_ARKU14	435118.778	4397014.570	1_ARKU15	435128.182	4397026.300	1_ARKU16	435122.286	4397033.13
1_ARKU17	435120.020	4397036.587	1_ARKU18	435118.778	4397036.521	1_ARKU19	435118.045	4397043.186	1_ARKU20	435119.206	4397046.83
1_ARKU21	435121.940	4397045.141	1_ARKU22	435126.877	4397041.428	1_ARKU23	435134.816	4397037.601	1_ARKU24	435140.911	4397034.76
1_ARKU25	435145.364	4397032.549	1_ARKU26	435149.783	4397028.098	1_ARKU27	435160.653	4397012.970	1_ARKU28	435165.927	4397005.48
1_ARKU29	435172.480	4397000.504	1_ARKU30	435177.115	4397005.139	1_ARKU31	435181.590	4397008.815	1_ARKU32	435187.344	4397010.82
1_ARKU33	435198.052	4397010.253	1_ARKU34	435204.126	4397012.011	1_ARKU35	435211.957	4397011.532	1_ARKU36	435221.067	4397012.91
1_ARKU37	435226.022	4397010.893	1_ARKU38	435231.616	4397005.139	1_ARKU39	435237.050	4396996.029	1_ARKU40	435243.783	4396989.751
1_ARKU41	435251.754	4396987.878	1_ARKU42	435260.065	4396989.156	1_ARKU43	435268.056	4396989.856	1_ARKU44	435256.251	4396936.521
1_ARKU45	435251.406	4396941.097	1_ARKU46	435243.553	4396943.440	1_ARKU47	435238.004	4396944.803	1_ARKU48	435232.046	4396944.491
1_ARKU49	435228.566	4396844.320	1_ARKU50	435220.716	4396842.835	1_ARKU51	435211.501	4396840.961	1_ARKU52	435206.342	4396840.44
1_ARKU53	435198.889	4396839.864	1_ARKU54	435191.904	4396839.958	1_ARKU55	435180.440	4396839.242	1_ARKU56	435188.650	4396838.03
1_ARKU57	435154.845	4396836.119	1_ARKU58	435148.900	4396833.801						

(ITRF98\_3 Derece)

## 3. Derece Arkeolojik Sit Sınır Koordinatları

Nokta No	Y	X	Nokta No	Y	X	Nokta No	Y	X	Nokta No	Y	X
3_ARKU1	435134.386	4396635.196	3_ARKU2	435122.942	4396636.464	3_ARKU3	435110.447	4396636.277	3_ARKU4	435104.142	4396640.672
3_ARKU5	435099.941	4396843.294	3_ARKU6	435089.913	4396845.287	3_ARKU7	435080.134	4396848.928	3_ARKU8	435087.484	4396852.771
3_ARKU9	435098.251	4396864.891	3_ARKU10	435049.428	4396857.200	3_ARKU11	435041.554	4396866.297	3_ARKU12	435034.249	4396869.925
3_ARKU13	435028.375	4396860.286	3_ARKU14	435022.178	4396855.494	3_ARKU15	435020.266	4396856.878	3_ARKU16	435018.240	4396862.456
3_ARKU17	435020.902	4396869.293	3_ARKU18	435025.072	4396901.083	3_ARKU19	435020.888	4396910.853	3_ARKU20	435046.340	4396826.156
3_ARKU21	435056.897	4396936.303	3_ARKU22	435068.167	4396949.970	3_ARKU23	435060.313	4396960.221	3_ARKU24	435071.825	4396971.320
3_ARKU25	435071.852	4396962.498	3_ARKU26	435080.327	4397011.236	3_ARKU27	435084.586	4397026.398	3_ARKU28	435094.388	4397027.122
3_ARKU29	435101.046	4397026.240	3_ARKU30	435105.598	4397026.711	3_ARKU31	435115.132	4397017.875	3_ARKU32	435122.582	4397010.522
3_ARKU33	435126.523	4397012.787	3_ARKU34	435132.822	4397014.570	3_ARKU35	435137.107	4397006.577	3_ARKU36	435139.258	4396996.240
3_ARKU37	435138.882	4396962.213	3_ARKU38	435135.145	4396964.896	3_ARKU39	435133.791	4396945.948	3_ARKU40	435130.885	4396936.421
3_ARKU41	435130.372	4396925.015	3_ARKU42	435129.001	4396915.751	3_ARKU43	435129.331	4396899.249	3_ARKU44	435133.422	4396882.290
3_ARKU45	435133.129	4396886.937	3_ARKU46	435135.158	4396833.801	3_ARKU47	435142.062	4396831.821			

(ITRF98\_3 Derece)



**T.C.**  
**KÜLTÜR VE TURİZM BAKANLIĞI**  
**ÇANAKKALE KÜLTÜR VARLIKLARINI KORUMA BÖLGE KURULU**  
**K A R A R**

**Toplantı Tarihi ve No :27.11.2024/446**  
**Karar Tarihi ve No :27.11.2024/ 10621**

**17.07.2038**  
**Toplantı Yeri**  
**ÇANAKKALE**

Çanakkale İli, Ezine İlçesi, Uluköy Köyü'nde bulunan, Kurulumuzun 02.08.2024 tarih /10226 sayılı ve 02.08.2024 tarih /10226 sayılı kararı ile tespit edilen arkeolojik buluntuların, 2863 Sayılı Yasa'nın 6. Maddesinde belirtilen kriterleri taşıdığı anlaşıldığından; söz konusu alanın tesciline yönelik tespit işlemlerinin başlatılmasına karar verilen, özel mülkiyet adına kayıtlı, 142 ada 9 parsel ve 143 ada 1 parsel numaralı taşınmazlarda tespit edilen antik taş ocağı ve yerleşim alanının tescil edilmesine ilişkin; ilgili Kurum görüşleri ile ÇKVKBK Müdürlüğü uzmanlarınca hazırlanan 25.11.2024 tarih ve 3065418 sayılı raporu okundu, ilgili dosyası ve ekleri incelendi, yapılar görüşmeler sonunda;

Çanakkale İli, Ezine İlçesi, Uluköy Köyü'nde bulunan, özel mülkiyet adına kayıtlı, 142 ada 5 parsel ve 143 ada 1 parsel numaralı taşınmazların bulunduğu alanda tespit edilen antik taş ocağı ve yerleşim alanının 1. ve 3. Derece Arkeolojik Sit alanı olarak tescil edilmesine, sit sınırlarını gösteren karar eki 1/2000 ölçekli koordinatlı harita ve tescil fişinin uygun olduğuna karar verildi.

**ASLI GİBİDİR**