

T.C.
KÜLTÜR VE TURİZM BAKANLIĞI
EDİRNE KÜLTÜR VARLIKLARINI
KORUMA BÖLGE KURULU
K A R A R

Toplantı Tarihi ve No : 25.11.2024-464
Karar Tarihi ve No : 25.11.2024-10499

Toplantı Yeri
EDİRNE

Edirne ili, Merkez ilçesi, Sabuni Mahallesi, 659 ada, 5 parselde yer alan, Kara Mustafa Paşa Vakfı mülkiyetine kayıtlı, Milli Eğitim Bakanlığına tahsisli, Kurulumuzun 05.10.2007 tarih ve 1632 sayılı kararıyla uygun bulunan Edirne Koruma Amaçlı İmar Planında kentsel sit alanı içinde kalan, Kurulumuzun 04.07.2003 tarih ve 7697 sayılı kararıyla tescilinin devamına karar verilen, 20.02.2012 tarih ve 234 sayılı kararıyla 1.grup yapı olarak koruma grubu belirlenen ve Kurulumuzun 20.05.2019 tarih ve 5930 sayılı kararıyla revize restorasyon projesi uygun bulunan Eski Tekel Binaları yapı kompleksi içinde yer alan ve Kurulumuzun 21.10.2024 tarih ve 10453 sayılı kararıyla tescil edilmesine karar verilen su deposu, C blok müstemilat yapısı ve set duvarının anılan kararımız gereği tescil edilmesine ilişkin hazırlanan evraklar ile 25.11.2024 tarih ve 3065890 sayılı uzman raporu okundu, dosyası incelendi, yapılan görüşmeler sonucunda;

Edirne ili, Merkez ilçesi, Sabuni Mahallesi, 659 ada, 5 parselde yer alan, Kara Mustafa Paşa Vakfı mülkiyetine kayıtlı, Milli Eğitim Bakanlığına tahsisli, Kurulumuzun 05.10.2007 tarih ve 1632 sayılı kararıyla uygun bulunan Edirne Koruma Amaçlı İmar Planında kentsel sit alanı içinde kalan, Kurulumuzun 04.07.2003 tarih ve 7697 sayılı kararıyla tescilinin devamına karar verilen, 20.02.2012 tarih ve 234 sayılı kararıyla 1.grup yapı olarak koruma grubu belirlenen ve Kurulumuzun 20.05.2019 tarih ve 5930 sayılı kararıyla revize restorasyon projesi uygun bulunan Eski Tekel Binaları yapı kompleksi içinde yer alan su deposu, C blok müstemilat yapısı ve set duvarının;

2863 Sayılı Kültür ve Tabiat Varlıklarını Koruma Kanununun 6. Maddesi ile 'Korunması Gerekli Taşınmaz Kültür Varlıklarının ve Sitlerin Tespit ve Tescili Hakkında Yönetmelik'in 4. Maddesi kapsamına giren özellikler göstermesi nedeniyle korunması gerekli kültür varlığı olarak tescil edilmelerine, yapılara ait hazırlanan tescil fişlerinin uygun olduğuna,

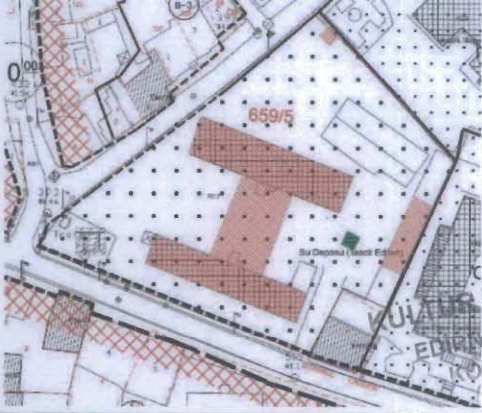
2863 Sayılı Kültür ve Tabiat Varlıklarını Koruma Kanununun 18. Maddesi gereğince, su deposunun koruma grubunun 1. Grup, C blok müstemilat yapısı ile set duvarının koruma grubunun 2. Grup olarak belirlenmesine karar verildi.

ASLI GİBİDİR

AVRUPA KONSEYİ		KÜLTÜREL VARLIKLARI KORUMA ENVANTERİ K.V.K.E		ANIT		ENVANTER NO :	
TÜRKİYE						HARİTA NO:	
İLİ: Edirne		İLÇESİ: Merkez		MAHALLE KÖY VEYA MEVKİ: Sabuni		ANITSAL 1	
SOKAK VE KAPI NO:		KADASTRO: PAFTA: ADA: 659		PARSEL: 5		ÇEVRESEL 0	
ADI: Su Deposu		YAPTIRAN:		YAPIM TARİHİ:		S.M.Ö 0	
		YAPAN:		KİTABE:		VAKFIYE: Kara Mustafa Paşa Vakfı	
				YAPI TÜRÜ: Su Yapısı			
				MİMARİ ÇAĞI: Osmanlı (19.yy)-20.yy			

GENEL TANIMI: Tescilli Eski Tekel Binaları yapı kompleksinde yer alan bir yapıdır. Kare planda kübik formda olup, temelleri moloz taştan, beden duvarları ateş tuğlasından inşa edilmiştir.

KORUMA DURUMU	A	İYİ	TAŞIYICI	A	DIŞ YAPI	A	ÜST YAPI	A	İÇ YAPI	A	SÜSLEME ELEMENLARI	A	RUTUBET	A	YOK
	B	ORTA		X	B	B	B	B	B	B	B	X	B	İZİ VAR	
	X	C		FENA	C	C	C	C	C	C	C	C	C	ÖNEMLİ	



FOTOĞRAF:



GÖZLEMLER: Harap durumda olup, restorasyona ihtiyacı vardır.

BUGÜNKÜ SAHİBİ: Edirne Vakıflar Bölge Müdürüğü

BAKIMDAN SORUMLU OLMASI GEREKEN KURULUŞ: Edirne Vakıflar Blg.Müdürüğü

YAPILAN ONARIMLAR: Bilinmeyen bir tarihte onarım gördüğü anlaşılmıştır.

AYRINTILI TANIM :

Su deposu, kare planda kübik formdadır. Zemin altında yaklaşık 1.50 m yüksekliğinde moloz taştan örülmüş temeli bulunan yapının, temel üzeri duvarları ateş tuğlasından inşa edilmiştir. Yapının üzeri beton platform ile kapatılmış olup, üstünde yine betondan bir kapağı bulunur. Depo aynı zamanda çeşme olarak kullanılmış olup, dört cephesinde zayı olan çeşme muslukları için su boruları vardır. Konum olarak A ve B blokların doğusunda yer alan su deposunun, derz aralarında yer yer çimento harcını kullanıldığı görülmüş olup, onarım gördüğü anlaşılmıştır.

TEKNİK BİLGİLER:	ELEKTRİK:	ISITMA:	KANALİZASYON:

ÖZGÜN KULLANIM: Su Deposu

BUGÜNKÜ KULLANIM: Metruk

ÖNERİLEN KULLANIM: Su Deposu

HAZIRLAYANLAR:

Öznur ÇELİK Müze Araştırmacısı
Hamdi GÜNDOĞDU Uzman (Sanat Tarihçisi)

ANALİTİK BİLGİLER:

EKLER:	KONTROL EDEN :
UYGUNDUR	Yusuf ŞAMİLOĞLU
	Müdür

KAT ADEDİ	MALZEME:	YAPIM TEKNİĞİ:	RAPOR	Var	KURUL ONAYI NO:
Bir kat	Taş ve tuğla	Kargir	FOTOĞRAF	Var	

YAYIN DİZİNİ :

Yusuf Şamiloğlu
Müdür

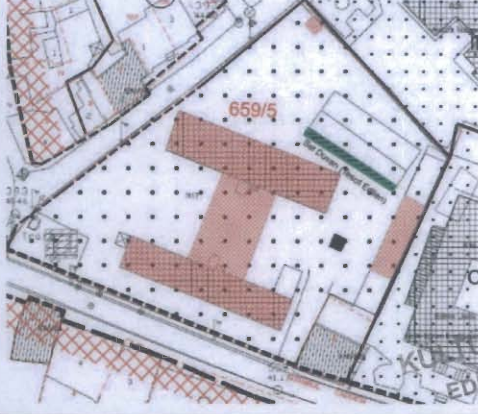
RÖLÖVE PROJESİ	Müdür	
RESTORASYON PROJESİ		
HARİTA		Var
KROKİ		Var
KİTABE		Var
VAKFIYE		Var
REVİZYON :		
KURUL KARARLARI:		
E.K.V.K. Kurulunun 25.11.2024		
Tarih ve 10499 sayılı karar ekidir.		

KOORDİNATLAR :

AVRUPA KONSEYİ		KÜLTÜREL VARLIKLARI KORUMA ENVANTERİ K.V.K.E		ANIT		ENVANTER NO :	
TÜRKİYE						HARİTA NO:	
İLİ: Edirne		İLÇESİ: Merkez		MAHALLE KÖY VEYA MEVKİ: Sabuni		ANITSAL	
SOKAK VE KAPI NO:		KADASTRO: PAFTA: ADA: 659		PARSEL: 5		ÇEVRESEL	
ADI: Set Duvarı		YAPTIRAN:		YAPIM TARİHİ:		S.M.Ö	
		YAPAN:		KİTABE:		2	
				YAPI TÜRÜ: Duvar		VAKFIYE: Kara Mustafa Paşa Vakfı	
				MİMARİ ÇAĞI: Osmanlı (19.yy)20.yy			

GENEL TANIMI: Tescilli Eski Tekel Binaları yapı kompleksinde yer alan tescilsiz D Bloğun önünde yer alan sundurmanın istinat duvarı işlevindedir. D Bloğun ön cephesi boyunca uzanmaktadır.

KORUMA DURUMU	A	İYİ	TAŞIYICI	A	DIŞ YAPI	A	ÜST YAPI	A	İÇ YAPI	A	SÜSLEME ELEMANLARI	A	RUTUBET	A	YOK	
	X	B		ORTA	X		B		B		B		X		B	İZİ VAR
		C		FENA			C		C		C				C	ÖNEMLİ



FOTOĞRAF:



GÖZLEMLER: Yer yer derz aralarında harç kayıpları olup, onarıma ihtiyacı vardır.

BUGÜNKÜ SAHİBİ: Edirne Vakıflar Bölge Müdürlüğü

BAKIMDAN SORUMLU OLMASI GEREKEN KURULUŞ: Edirne Vakıflar Blg. Müdürlüğü

YAPILAN ONARIMLAR: Bilinmeyen bir tarihte onarım gördüğü anlaşılmıştır.



AYRINTILI TANIM : Set duvarı, D bloğun ön cephesinde, bloğa paralel ve aynı mesafede uzanmaktadır. Arazide bulunan kot farkından dolayı, D bloğun önündeki sundurmanın istinat duvarı işlevindedir. Duvarın yapısal incelemesinde, iki farklı dönem göze çarpmaktadır. Duvarın kuzeybatıya uzanan tarafında taş örgülerin güneydoğuya uzanan tarafına göre daha küçük boyutlu oldukları gözlenmektedir. Kuzeybatıya uzanan kısımda derz aralarında yer yer çamur, yer yer de çimento harca rastlanırken, güneydoğu tarafında bütünüyle çimento harcın kullanıldığı görülmektedir. Bu durum; tescilsiz d bloğun inşası sırasında, duvarında elden geçirilerek, kısmen onarıldığı ve kısmen de yeniden örtüldüğü izlenimi vermektedir. Yaklaşık 1,5 m yüksekliği olan duvarın kalınlığı görülememekle birlikte takriben 60 cm kalınlığında olduğu düşünülmektedir. Duvar üzeri beton harpuşta ile kaplıdır.

TEKNİK BİLGİLER:	ELEKTRİK:	ISITMA:	KANALİZASYON:

ÖZGÜN KULLANIM: Set Duvarı

BUGÜNKÜ KULLANIM: Set Duvarı

ÖNERİLEN KULLANIM: Set Duvarı

HAZIRLAYANLAR:

Öznur ÇELİK Müze Araştırmacısı
Hamdi GÜNDOĞDU Uzman (Sanat Tarihçisi)

(Signature)

ANALİTİK BİLGİLER:


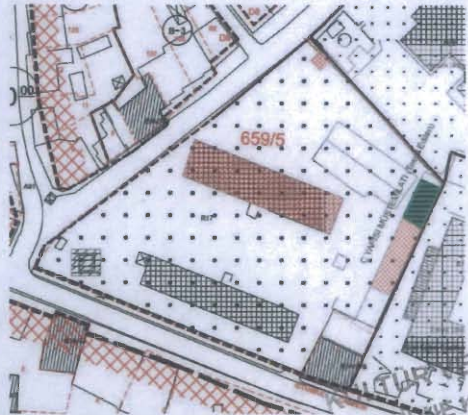
EKLER:	KONTROL EDEN :
UYGUNDUR	Yusuf ŞAMİLOĞLU
<i>(Signature)</i>	Müdür

KAT ADEDİ	MALZEME:	YAPIM TEKNİĞİ:	RAPOR	Var	KURUL ONAYI NO:
	Taş	Kargir	FOTOĞRAF	Var	
YAYIN DİZİNİ:			RÖLÖVE PROJESİ		
<i>(Signature)</i>			RESTORASYON PROJESİ		
			HARİTA	Var	REVİZYON :
			KROKİ	Var	KURUL KARARLARI:
			KİTABE		
			VAKFIYE		
KOORDİNATLAR :			E.K.V.K. Kurulunun 25.1.2024 Tarih ve 10433 sayılı karar ekidir.		

AVRUPA KONSEYİ		KÜLTÜREL VARLIKLARI KORUMA ENVANTERİ K.V.K.E		ANIT	ENVANTER NO :
TÜRKİYE					HARİTA NO:
İLİ: Edirne	İLÇESİ: Merkez	MAHALLE KÖY VEYA MEVKİ: Sabuni		KORUMA DERECESİ	ANITSAL
SOKAK VE KAPI NO:		KADASTRO: PAFTA: ADA: 659	PARSEL: 5		ÇEVRESEL
ADI: C Blok Müştemilat Yapısı		YAPTIRAN:	YAPIM TARİHİ:	VAKFIYE: Kara Mustafa Paşa Vakfı	S.M.Ö
		YAPAN:	MİMARİ ÇAĞI: Osmanlı (19.yy) 20.yy		2

GENEL TANIMI: Tescilli Eski Tekel Binaları yapı kompleksinde yer alan C Bloğun müştemilat yapısıdır. C Bloğa bitişik vaziyette, bloğun kuzeydoğusunda yer alır. İki hacimden oluşan yapının sadece duvarları kalmış olup, çatısı zayı olmuştur.

KORUMA DURUMU	A İYİ		TAŞIYICI		A DIŞ YAPI		A ÜST YAPI		A İÇ YAPI		A SÜSLEME ELEMANLARI		A RUTUBET		A YOK	
		B ORTA		X B		B		B		B		B		X B		İZİ VAR
	X	C FENA		C		C		C	X	C		C		C		ÖNEMLİ



GÖZLEMLER: Yapının sadece duvarları kalmış olup, restorasyona ihtiyacı vardır.

BUGÜNKÜ SAHİBİ: Edirne Vakıflar Bölge Müdürlüğü

BAKIMDAN SORUMLU OLMASI GEREKEN KURULUŞ: Edirne Vakıflar Blg.Müdürlüğü

YAPILAN ONARIMLAR: Bilinmeyen tarihlerde birçok defa onarım gördüğü anlaşılmıştır.

AYRINTILI TANIM : Tescilli C Bloğun müştemilatıdır. C Bloğun kuzeydoğusunda ve bloğa bitişik nizamda yer alan yapı, aynı paralel hatta uzanan iki hacimden oluşur. C Bloğa bitişiklik veren ilk hacmin giriş kapısı ve kapının sağında penceresi bulunur. İkinci hacim ise sadece kapı açıklığına sahip olup, tüm duvarları sağdır. İki hacmin de sadece duvarları ayakta kalmış olup, çatıları zayı olmuştur. C bloğa bitişiklik sağlanan güneybatı cephesinde çatıya ait olan üçgen alınlıktan, çatısının beşik çatı formunda olduğu anlaşılmaktadır. Yapıda inşa malzemesi olarak taş ve yassı tuğla kullanılmıştır. Taş malzeme ağırlıklı olarak kaba yontu olmakla birlikte duvar örgüsünde yer yer düzgün kesme taşlar da görülmektedir. Duvarların bazı bölümlerinde ise sıra tuğla ve taşın birlikte kullanıldığı almalı duvar örgüleri de görülmektedir. Duvar örgülerinde yer yer dizilim ve harç farklılığı göze çarpmakta olup, tekdüzelik göstermemektedir. Yapının birçok defa onarım gördüğü anlaşılmaktadır.

TEKNİK BİLGİLER:	ELEKTRİK:	ISITMA:	KANALİZASYON:
------------------	-----------	---------	---------------

ÖZGÜN KULLANIM: Müştemilat

BUGÜNKÜ KULLANIM: Metruk

ÖNERİLEN KULLANIM: Müştemilat

HAZIRLAYANLAR:
Öznr ÇELİK Müze Araştırmacısı
Hamdi GÜNDOĞDU Uzman (Sanat Tarihçisi)

ANALİTİK BİLGİLER:

EKLER:
KONTROL EDEN : Yusuf SAMILOĞLU Müdür

KAT ADEDİ: Bir kat

RAPÖR: Var

MALZEME: Taş ve tuğla

FOTOĞRAF: Var

YAPIM TEKNİĞİ: Kargir

RÖLÖVE PROJESİ: Var

YAYIN DİZİM:

RESTORASYON PROJESİ: Var

HAZIRLAYANLAR: Yusuf Samiloğlu

HARİTA: Var

KROKİ: Var

KİTABE: Var

VAKFIYE: Var

E.K.V.K. Kurulunun 25.11.2024

Tarih ve 10499 sayılı karar ekidir.