

T.C.
KÜLTÜR VE TURİZM BAKANLIĞI
EDİRNE KÜLTÜR VARLIKLARINI
KORUMA BÖLGE KURULU
K A R A R

Toplantı Tarihi ve No : 25.11.2024-464

Karar Tarihi ve No : 25.11.2024-10515

Toplantı Yeri

EDİRNE

Edirne ili, Keşan ilçesi, Büyükcami Mahallesi, 498 ada, 1 parsel, 1600 ada, 1 parsel, 594 ada, 3 parsel ile İspatcami Mahallesi, 536 ada, 11 parselin kesişim bölgesinde kalan, sit alanı dışında bulunan ve tapulama harici alanda kalan tescilsiz Cevizlik Köprüsünün, Koruma Bölge Kurulu Müdürlüğünün tespitleri doğrultusunda tescil edilmesine ilişkin, 2863 Sayılı Kanunun 7. Maddesi gereği kurum görüşlerinin talep edildiği Koruma Bölge Kurulu Müdürlüğünün 23.09.2024 tarih ve 5707136 sayılı yazısı, Edirne İl Tarım ve Orman Müdürlüğünün 23.09.2024 tarih ve 15928948 sayılı, Karayolları 1. Bölge Müdürlüğünün 26.09.2024 tarih ve 1630928 sayılı, Edirne Çevre Şehircilik ve İklim Değişikliği İl Müdürlüğünün 26.09.2024 tarih ve 10548225 sayılı, Devlet Su İşleri 11. Bölge Müdürlüğünün 17.10.2024 tarih ve 5133733 sayılı görüş yazıları ile 22.11.2024 tarih ve 3063496 sayılı uzman raporu okundu, dosyası incelendi, yapılan görüşmeler sonucunda;

Edirne ili, Keşan ilçesi, Büyükcami Mahallesi, 498 ada, 1 parsel, 1600 ada, 1 parsel, 594 ada, 3 parsel ile İspatcami Mahallesi, 536 ada, 11 parselin kesişim bölgesinde kalan, sit alanı dışında bulunan ve tapulama harici alanda kalan tescilsiz Cevizlik Köprüsünün;

2863 Sayılı Kanununun 6. Maddesi ile 'Korunması Gerekli Taşınmaz Kültür Varlıklarının ve Sitlerin Tespit ve Tescili Hakkında Yönetmelik'in 4. Maddesi kapsamına giren özellikler göstermesi nedeniyle korunması gerekli kültür varlığı olarak tescil edilmesine, köprüye ait hazırlanan tescil fişinin uygun olduğuna,

2863 Sayılı Kanununun 8. maddesi gereği, karar eki 1/2000 ölçekli haritasında belirtilen koordinatlı sınırların koruma alanı olarak belirlenmesine,

2863 Sayılı Kanununun 18. maddesi gereği, koruma grubunun 1. Grup yapı olarak belirlenmesine, köprüye ait rölöve, restitüsyon ve restorasyon projelerinin hazırlanarak Kurulumuza sunulmasına karar verildi.

ASLI GİBİDİR

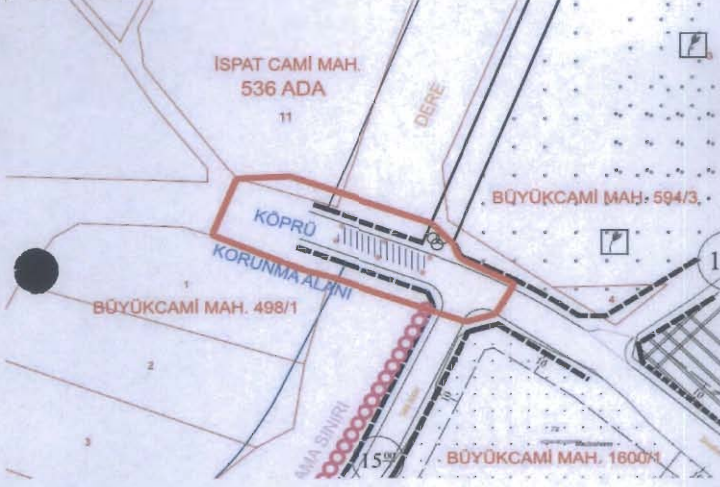
AVRUPA KONSEYİ	KÜLTÜREL VARLIKLARI KORUMA EVANTERİ	K.V.K.E.	ANIT	EVANTER NO:
TÜRKİYE	KÜLTÜR VARLIKLARI VE MÜZELER GENEL MÜDÜRÜĞÜ			
İLİ: EDİRNE	İLÇE: KEŞAN	MAHALLE KÖY: BÜYÜKCAMI MAH / İSPATCAMI MAH. VEYA MEVKİ:	KORUMA DERECESİ:	1 2 3 ANITSAL X ÇEVRESEL
SOKAK VE ZANAATKARLAR CADDESİ	KADASTRO:	PAFTA: - ADA: T.C.		
KAPI NO :		YAPAN: KÜLTÜR VE TURİZM BAKANLIĞI EDİRNE KÜLTÜR VARLIKLARINI KORUMA BÖLGE KURULU		
ADI: Cevizlik Köprüsü	YAPTIRAN: -		MİMARİ ÇAĞI (ÜSLUP): Osmanlı Dönemi	
	YAPIM TARİHİ:	KİTABE:	VAKFIYE:	

GENEL TANIMI:


İki yakayı birbirine bağlamak için inşa edilen köprüler karayolu ulaşımını kolaylaştıran önemli yapılarıdır. Bilinen en eski köprüler ahşap malzeme ile inşa edilirken, taş ve demirin bir arada kullanıldığı ya da sadece birinin inşa malzemesi olarak kullanıldığı köprüler de eski çağlardan bu yana inşa edilmiştir. Osmanlı dönemi köprü mimarisini Selçuklu dönemi köprü tasarımından etkilenmiş olup, ağırlıklı olarak taştan inşa edilmiştir. Keşan sınırları içinde kalan Cevizlik Köprüsü, Osmanlı dönemi köprü mimarisinin örneklerinden biridir.

	İYİ	TAŞIYICI YAPI	X	DIŞ YAPI	X	ÜST YAPI	X	İÇ YAPI	X	SÜSLEME ELEMANLARI	RUTUBET	A	YOK	
	X	ORTA										B	İZİ VAR	
		FENA										X	C	ÖNEMLİ

VAZİYET PLANI:



FOTOĞRAF :



GÖZLEMLER: Köprü aktif olarak kullanılmaktadır. Tempan duvarlarında örgü taşlarında yer yer eksilmeler, derz aralarında harç kayıpları, yüzeylerde mikrobiyolojik tabaka ve kirlilik vardır. Bakım ve onarıma ihtiyacı vardır.

BAKIMDAN SORUMLU OLMASI GEREKEN KURULUŞ: İstanbul Karayolları 1. Bölge Müdürlüğü

YAPILAN ONARIMLAR: Köprü'nün selyaranlarında betondan yapılan onarımlar mevcuttur.

Ayrıntılı Tanım: Köprü, Büyükcami Mahallesi, 498 ada, 1 parsel, 1600 ada, 1 parsel, 594 ada, 3 parsel ile İspatcami Mahallesi, 536 ada, 11 parselin kesişim bölgesinde, tapulama harici alanda kalmaktadır. Cevizlik Deresi üzerinde konumlanan köprü yatay (ufki) tipte, yöreye özgü Keşan taşından inşa edilmiştir. Dere yatağını kapsayacak şekilde üç açıklıklı olarak kemerli inşa edilmiştir. Orta kemer açıklığı daha geniş tutulmuştur. Köprü'nün memba cephesinde, kemerli açıklıkların aralarında iki adet üçgen formu selyaranları mevcuttur. Yaklaşık 17 metre uzunluğa, 5 metre genişliğe sahip olan köprü'nün tabliyesi asfalt malzeme ile kaplanmıştır. Köprü'nün tempan duvarlarında kaba yontu, kemerlerinde ise düzgün kesme taş kullanılmıştır. Doğal şartların etkisiyle köprüde kısmi bozulmalar bulunur. Tempan duvarlarında örgü taşlarında yer yer eksilmeler, derz aralarında harç kayıpları, yüzeylerde mikrobiyolojik tabaka ve kirlilik vardır. Selyaranların yüzeyleri beton sıvalı olup, bir dönem onarım gördüğü anlaşılmaktadır. Tabliyesinin kenarlarında, yapıya ait özgün korkulukları bulunup bulunmadığı bilinmemekte olup, bu hatlara güvenlik amaçlı demir korkuluklar monte edilmiştir.

TEKNİK BİLGİLER	SU	ELEKTRİK	ISITMA	KANALİZASYON
-----------------	----	----------	--------	--------------

ORJİNAL KULLANIM: Köprü

BUGÜNKÜ KULLANIMI: -Köprü

ÖNERİLEN KULLANIMI: -Köprü

HAZIRLAYANLAR:
Hamdi GÜNDOĞDU (Sanat Tarihçi)
Burcu KAYA TOPAÇOĞLU (Arkeolog)

Tescil Kararları:

KONTROL EDEN:
Yusuf ŞAMİLOĞLU: Müdür

KURUL ONAYI NO. :

REVİZYON

KURUL KARARLARI

E.K.V.K. Kurulunun 25.11.2024
Tarih ve 10515 sayılı karar ekidir.

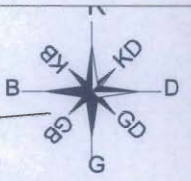
YAYIN DİZİNİ

Handwritten signatures and stamps of the officials involved in the report, including the Director of the Ministry of Culture and Tourism and the Director of the Edirne Region Directorate of Cultural Heritage.

EKLER:	
RAPOR	X
FOTOĞRAF	X
RÖLÖVE PROJESİ	
RESTORASYON PROJESİ	
HARİTA	X
KROKİ	
KİTABE	
VAKFIYE	

EDİRNE İLİ KEŞAN İLÇESİ BÜYÜKCAMI/İSPAT CAMI MAH.

ADI: TESCİLLİ KÖPRÜ ALANI VE KORUNMA ALANI



ÖLÇEK: 1/2000

T.C.
KÜLTÜR VE TURİZM BAKANLIĞI
EDİRNE KÜLTÜR VARLIKLARINI
KORUMA BÖLGE KURULU

İSPAT CAMI MAH.
536 ADA
11

BÜYÜKCAMI MAH: 594/3.

BÜYÜKCAMI MAH. 498/1

BÜYÜKCAMI MAH. 1600/1

498 ADA

1600 ADA

UYGUNDUR

İsmail ŞAMİLOĞLU
Müdür

KOORDİNE ÖZET - UTM ITRF96 3°

GÖSTERİM

TESCİLLİ KÖPRÜ ALANI

Nokta No	Y	X
1K-2	467121.773	4525344.325
1K-4	467156.357	4525331.547
1K-5	467153.434	4525325.097
1K-7	467138.847	4525338.405
1K-8	467136.118	4525331.545
1K-9	467119.484	4525339.033

BELİRLENEN KORUNMA ALANI

Nokta No	Y	X
2-1	467071.378	4525340.576
2-2	467080.986	4525364.240
2-3	467101.918	4525365.127
2-4	467157.301	4525345.795
2-5	467165.487	4525337.087
2-6	467167.751	4525331.340
2-7	467189.492	4525320.426
2-8	467181.945	4525307.509
2-9	467170.302	4525304.219
2-9	467170.302	4525304.219
2-10	467160.223	4525307.847
2-11	467117.357	4525323.102
2-12	467108.146	4525325.505
2-13	467099.932	4525328.766

KORUNMA ALANI SINIRI

TESCİLLİ ALAN

KADASTRAL HAT

EK BİLGİ

TESCİLLİ KÖPRÜ ALANI, YOL BOŞLUĞUNDADIR.

İSPAT CAMI 536/11 PARSEL,
BİR KISMI KORUNMA ALANINDA KALMAKTADIR.

E.K.V.K. Kurulunun
Tarih ve 10515 sayılı karar ekidir.

25.11.2024