

T.C.
KÜLTÜR VE TURİZM BAKANLIĞI
EDİRNE KÜLTÜR VARLIKLARINI
KORUMA BÖLGE KURULU
K A R A R
(1)

Toplantı Tarihi ve No : 25.11.2024-464
Karar Tarihi ve No : 25.11.2024-10516

Toplantı Yeri
EDİRNE

Edirne İli, Lalapaşa İlçesi, Çömlekakpınar Köyü, 220 (E.136) ada 6 (E.61) parselde yer alan, ve I.derece arkeolojik sit alanı olarak tescil edilen, Köy Tüzel Kişiliği mülkiyetine kayıtlı, Çömlekakpınar Kırıkköy Menhirleri Mezarlığının bulunduğu parselin toplulaştırma işlemi sonucunda ada ve parsel bilgilerinin değişmiş olması ve söz konusu parsel üzerinde Osmanlı dönemi mezar taşlarının bulunması sebebi ile tescil kararının revize edilmesine ilişkin hazırlanan evraklar, Kırıkköy Menhirleri Mezarlığında yapılan kaçak kazıya ilişkin Edirne İl Kültür ve Turizm Müdürlüğü'nün 04.11.2024 tarihli ve 5891022 sayılı yazısı ile uzmanın 22.11.2024 tarih ve 3063866 sayılı raporu okundu, dosyası incelendi, yapılan görüşmeler sonunda;

Edirne İli, Lalapaşa İlçesi, Çömlekakpınar Köyü, 220 (E.136) ada 6 (E.61) parselde yer alan, ve I.derece arkeolojik sit alanı olarak tescil edilen, Köy Tüzel Kişiliği mülkiyetine kayıtlı, Çömlekakpınar Kırıkköy Menhirleri Mezarlığının:

1/2000 ölçekli koordinatlı sınırları itibariyle "Çömlekakpınar Kırıkköy Menhirleri ve Osmanlı Mezarlığı" adı ile I. derece arkeolojik sit alanı olarak tescilinin devam etmesine, karar eki tescil fişinin ve paftasının uygun olduğuna,

-İlgili Tapu Müdürlüğüne, taşınmazın tapu kütüğü beyanlar hanesine ekli paftaya göre, "1. derece arkeolojik sit" alanında kaldığına dair şerh düşülmesine,

- Çömlekakpınar Kırıkköy Menhirleri ve Osmanlı Mezarlığında; Kültür ve Tabiat Varlıklarını Koruma Yüksek Kurulu'nun 05.11.1999 tarih ve 658 sayılı ilke kararı gereği aşağıda belirtilen maddelerin I. derece arkeolojik sit alanı hükümlerinin geçiş dönemi koruma esasları ve kullanma koşulları olarak belirlenmesine:

-1.derece arkeolojik sit alanları korumaya yönelik bilimsel çalışmalar dışında aynen korunacak sit alanlarıdır. Bu alanlarda, kesinlikle hiçbir yapılaşmaya izin verilmemesine, imar planlarında aynen korunacak sit alanı olarak belirlenmesine, bilimsel amaçlı kazıların dışında hiçbir kazı yapılamayacağına, ancak;

a) Resmi ve özel kuruluşlarca zorunlu durumlarda yapılacak alt yapı uygulamaları için müze müdürlüğü'nün ve varsa kazı başkanının görüşüyle konunun koruma kurulunda değerlendirilmesine,

b) Yeni tarımsal alanların açılmamasına, yalnızca sınırlı mevsimlik tarımsal faaliyetlerin devam edebileceğine, koruma kurullarınca uygun görülmesi halinde seracılığa devam edebileceğine,

c) Höyük ve tümülüslerde toprağın sürülmesine dayanan tarımsal faaliyetlerin kesinlikle yasaklanmasına, ağaçlandırmaya gidilmemesine, yalnızca mevcut ağaçlardan ürün alınabileceğine,

ç) Taş, toprak, kum vb. alınmamasına, kireç, taş, tuğla, mermer, kum, maden vb. ocakların açılmamasına, toprak, curuf, çöp, sanayi atığı ve benzeri malzeme dökülmemesine,

ASLI GİBİDİR

T.C.
KÜLTÜR VE TURİZM BAKANLIĞI
EDİRNE KÜLTÜR VARLIKLARINI
KORUMA BÖLGE KURULU
K A R A R
(2)

Toplantı Tarihi ve No : 25.11.2024- 464
Karar Tarihi ve No : 25.11.2024- 10516

Toplantı Yeri
EDİRNE

d) Bu alanlar içerisinde yer alan ören yerlerinde gezi yolu düzenlemesi, meydan tanzimi, açık otopark, WC, bilet gişesi, bekçi kulübesi gibi ünitelerin koruma kurulundan izin alınarak yapılabileceğine,

e) Bu alanlar içerisinde bulunan ve günümüzde halen kullanılan umuma açık mezarlıklarda sadece defin işlemlerinin yapılabileceğine,

f) Taşınmaz kültür varlıklarının mahiyetine tesir etmeyecek şekilde ilgili koruma kurulundan izin almak koşuluyla birleştirme (tevhit) ve ayırma (ifraz) yapılabileceğine,

g) Kamu düzeni veya güvenliğinin olağan hayatı durduracak veya kesintiye uğratacak şekilde bozulduğu ya da doğal afet yaşanan yerlerde, yapılmasında zorunluluk bulunan geçici uygulamalara ilişkin, zemine en az müdahale edilecek şekilde hazırlanan ve süresi belirlenen projelerin ilgili koruma bölge kurulunda değerlendirilebileceğine, projesi koruma bölge kurulunca uygun görülen geçici uygulamaların Kültür ve Turizm Bakanlığınca oluşturulacak bilim kurulu denetiminde yapılabileceğine,

- Çömlekakpınar Kırkköy Menhirleri ve Osmanlı Mezarlığında yapılan kaçak kazıya ilişkin Edirne İl Kültür ve Turizm Müdürlüğü'nün 04.11.2024 tarihli ve 5891022 sayılı yazısı ile Edirne Cumhuriyet Başsavcılığına suç duyurusunda bulunulduğundan tekrar suç duyurusunda bulunulmasına gerek olmadığına, kaçak kazı alanında gerekli keşiflerin yapılmasından sonra, kaçak kazı çukurlarının Müze Müdürlüğü denetiminde, idaresi sorumluluğunda kapatılmasına karar verildi.

ASLI GİBİDİR

AVRUPA KONSEYİ	KÜLTÜREL VARLIKLARI KORUMA ENVANTERİ K.V.K.E		SİT	ENVANTER NO :
TÜRKİYE	KÜLTÜR VARLIKLARI VE MÜZELER GENEL MÜDÜRLÜĞÜ			HARİTA NO:
İLİ : EDİRNE	İLÇESİ LALAPAŞA	MAHALLE KÖY: ÇÖMLEKAKPINAR KÖYÜ	KADASTRO: PAFTA:- ADA: 220(E.136)	PARSEL: 6 (E.61)
ADI: KIRIKKÖY MENİRLERİ VE OSMANLI MEZARLIĞI	TÜRÜ: MEZARLIK	DÖNEMİ: -		

GENEL TANIMI:

Menhirler toprağa dik olarak yerleştirilmiş tek blok taştan oluşur. Tarih öncesi dönemlere ait bu anıtlar, büyük ve kaba taşlardan yontularak işlenmişlerdir. Lalapaşa ve köylerinde geniş bir alana yayılmış durumda olan menhirlere ilçe merkezi dışında Hacıdanışiment, Sarıdanışiment, Domurcalı, Hacılar, Küçünlü, Demirköy, Çömlekakpınar ve Doğanköy yakınlarında çok miktarda menhir örnekleri bulunmaktadır.

ŞİMDİKİ TEHLİKELER:

Definecilik.

ŞİMDİKİ DURUMU:

Kırıkköy Menhirleri, Çömlekakpınar (Kırıkköy / Çömlekpınar / Çömlek) Köyü'nün 2 km güneyinde, Kırıkköy olarak adlandırılan tepede, kuzey-güney doğrultusunda uzanmaktadır. 13 adet menhirin boyu yaklaşık 2m dir. Menhirlerin bulunduğu parsel üzerinde 18.y Osmanlı Dönemine ait çok sayıda karataş mezar taşı mevcuttur.

SİT POTANSİYELİ:

I. Derece Arkeolojik Sit

KORUMA DERESESİ:

I. Derece Arkeolojik Sit

UYGUNDUR

ŞİMDİKİ KORUMA:

Korumasız.

ÖNERİLEN KORUMA:

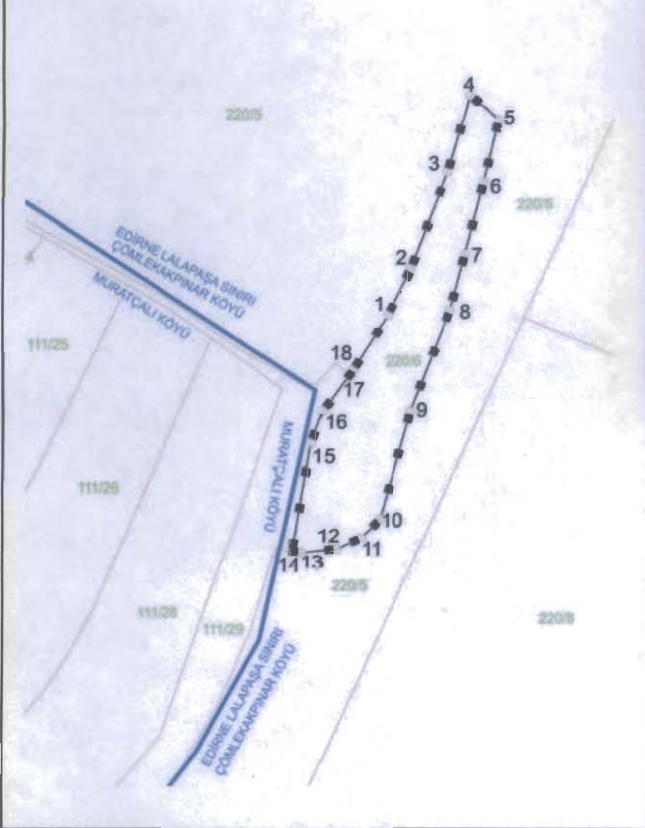
- "I. Derece Arkeolojik Sit Alanı" olarak tescil edilmesi ve koruma sınırının belirlenmesi.
- Bölgedeki güvenlik birimleri tarafından izlenmesi.

Yusuf ŞAMILOĞLU
Müdür


GÖZLEMLER:

Söz konusu mezarlık alanı definecilik faaliyeti nedeni ile tahrip edilmiştir. Parselin vasfı "mezarlık" tır.

VAZİYET



FOTOĞRAF



KOORDİNATLAR:

HAZIRLAYANLAR:

Öznur ÇELİK Müze Araştırmacısı (Sanat Tarihçi (M.A))

Hamdi GÜNDOĞDU Uzman (Sanat Tarihçi)

EKLER:

RAPOR

FOTOĞRAF

HARİTA

KROKİ

KONTROL EDEN:

Yusuf ŞAMILOĞLU Müdür

KURUL KARARLARI:

04.04.1991/855

REVİZYON:

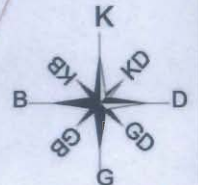
YAYIN DİZİNİ

KURUL ONAYI:

E.K.V.K Kurulunun 25.11.2024
tarih ve 10516 sayılı karar ekidir

EDİRNE İLİ LALAPAŞA İLÇESİ ÇÖMLEKAKPINAR KÖYÜ

ADI: KIRIKKÖY MENHİRLERİ VE OSMANLI MEZARLIĞI 1.DERECE ARKEOLOJİK SİT ALANI



ÖLÇEK: 1/2000

220/4

T.C.
KÜLTÜR VE TURİZM BAKANLIĞI
EDİRNE KÜLTÜR VARLIKLARINI
KORUMA BÖLGE KURULU

220/5

220/5

220/7

111/24

EDİRNE LALAPAŞA SINIRI
ÇÖMLEKAKPINAR KÖYÜ

MURATÇALI KÖYÜ

111/25

UYGUNDUR

Yusuf ŞAMLOĞLU
Müdür

111/26

111/28

111/29

MURATÇALI KÖYÜ

220/5

220/8

219/4

EDİRNE LALAPAŞA SINIRI
ÇÖMLEKAKPINAR KÖYÜ

E.K.V.K. Kurulunun 25.11.2024
Tarih ve 10516 sayılı karar ekidir.

219/5

KOORDİNE ÖZET - UTM ITRF96 3°

GÖSTERİM

Nokta No	Y	X
1	469994.877	4630520.864
2	470006.424	4630543.991
3	470024.553	4630591.039
4	470035.790	4630629.133
5	470049.609	4630616.936
6	470042.256	4630586.312
7	470033.177	4630551.224
8	470025.795	4630523.525
9	470006.227	4630473.988
10	469991.331	4630420.950
11	469982.119	4630411.332
12	469969.995	4630405.536
13	469953.423	4630403.739
14	469948.547	4630404.342
15	469957.640	4630458.437
16	469963.226	4630474.032
17	469975.906	4630491.550
18	469977.603	4630493.895

— KADASTRAL HAT
— 1.DERECE ARKEOLOJİK SİT
— MAHALLİ SINIR

EK BİLGİ

* Edirne İl Lalapaşa İlçesi Çömlekakpınar Köyü 220 ada
6 parselin tamamı 1.derece arkeolojik sit alanında kalmaktadır.