

**T.C.**  
**KÜLTÜR VE TURİZM BAKANLIĞI**  
**EDİRNE KÜLTÜR VARLIKLARINI**  
**KORUMA BÖLGE KURULU**  
**K A R A R**

**Toplantı Tarihi ve No : 26.11.2024-465**  
**Karar Tarihi ve No : 26.11.2024-10545**

**Toplantı Yeri**  
**EDİRNE**

Tekirdağ İli, Hayrabolu İlçesi, Soylu Mahallesi, 319 ve 2582 parsellerde yer alan, sit alanı dışında kalan, mülkiyetleri Tekirdağ Büyükşehir Belediyesine ait, Osmanlı Dönemi Mezar Taşlarının içerisinde yer aldığı Mezarlık Alanlarının tescilinin değerlendirilmesi istemine ilişkin Tekirdağ Kültür Varlıkları Şube Müdürlüğü'nün 18.3.2024 tarih ve 369304 sayılı yazısı, Kurum görüşlerinin belirtildiği Karayolları 1. Bölge Müdürlüğü'nün 30.05.2024 tarih ve 1542514 sayılı yazısı, Tekirdağ Çevre, Şehircilik ve İklim Değişikliği İl Müdürlüğü'nün 16.05.2024 tarih ve 9499894 sayılı yazısı ve ekleri incelendi, 25.11.2024 tarih ve 3066727 sayılı uzman raporu okundu, dosyası incelendi. Yapılan görüşmeler sonucunda;

Tekirdağ İli, Hayrabolu İlçesi, Soylu Mahallesi, sit alanı dışında kalan, mülkiyetleri Tekirdağ Büyükşehir Belediyesine ait, Osmanlı Dönemi Mezar Taşlarının içerisinde yer aldığı 319 parselde yer alan Mezarlık 1 ile 2582 parselde yer alan Mezarlık 2 Alanlarının;

\*2863 sayılı Kanunun 6 ncı maddesi kapsamına giren özellikler taşıması nedeniyle 2863 sayılı Kanunun 7. Maddesi ile Korunması Gerekli Taşınmaz Kültür Varlıklarının ve Sitlerin Tespit ve Tescili Hakkında Yönetmeliğin 4 üncü maddesi doğrultusunda tescil edilmesine ve tescil fişlerinin uygun olduğuna,

\*2863 sayılı Kanunun 18. Maddesi gereği ve Koruma Yüksek Kurulunun 05.11.1999 tarih ve 660 sayılı İlke Kararı doğrultusunda gruplarının 2. Grup olarak belirlenmesine,

\*2863 sayılı Kanunun 8. Maddesi gereği, "Mezarlık" alanlarına ilişkin hazırlanan 1/1000 ve 1/2000 ölçekli haritalarda koordinatlı sınırları itibariyle Koruma Alanlarının belirlenmesine,

\*İlgili Tapu Müdürlüğünce taşınmazların tapu kaydının beyanlar hanesine "2. Grup korunması gerekli taşınmaz kültür varlığıdır." şerhinin işlenmesine,

karar verildi.

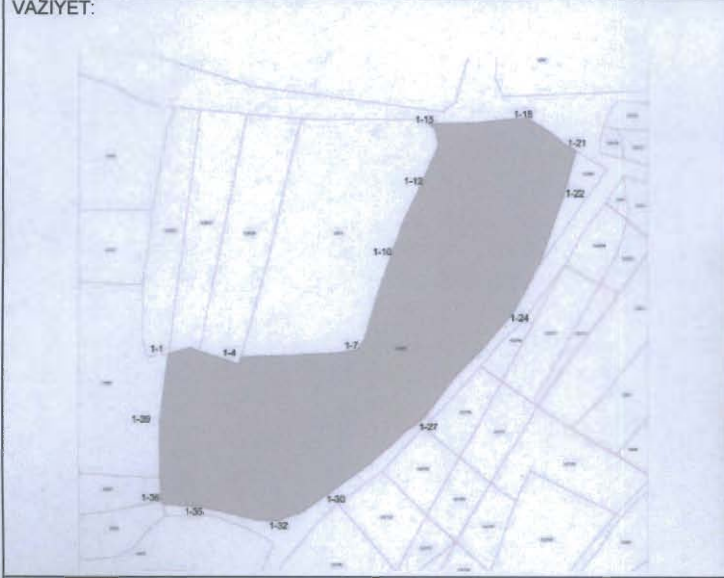
**ASLI GİBİDİR**

AVRUPA KONSEYİ		KÜLTÜREL VARLIKLARI KORUMA ENVANTERİ K.V.K.E				ANIT		ENVANTER NO :		
TÜRKİYE								HARİTA NO:		
İL: Tekirdağ		İLÇESİ: Hayrabolu		MAHALLE KÖY: Soylu VEYA MEVKİ:		KORUMA DERECESESİ		ANITSAL 2 ÇEVRESEL 0 AYKIRI 0		
SOKAK VE KAPI NO:		KADASTRO: PAFTA: ADA: PARSEL: 319								
ADI: Mezarlık Alanı 1		YAPTIRAN:		YAPIM TARİHİ:		YAPI TÜRÜ:		VAKFIYE:		
		YAPAN:		KİTABE:		MİMARİ ÇAĞI:				
GENEL TANIMI: Tekirdağ İli, Hayrabolu İlçesi, Soylu Mahallesi, 319 parselin Kuzeybatısında yer alan eski mezarlık alanında çok sayıda Osmanlıca yazılı, sarıklı, silindirik, düz, yazılı yazısız mezar taşı bulunmaktadır.										
KORUMA DURUMU		A İYİ B ORTA C FENA		TAŞIYICI A DIŞ YAPI B C		A ÜST YAPI B C		A İÇ YAPI B C		
								A SÜSLEME ELEMENLARI B C		
								A RUTUBET B C		
								A YOK B İZİ VAR C ÖNEMLİ		
VAZİYET:					FOTOĞRAF:					
GÖZLEMLER:										
BUGÜNKÜ SAHİBİ: Tekirdağ Büyükşehir Belediyesi										
BAKIMDAN SORUMLU OLMASI GEREKEN KURULUŞ: Tekirdağ Büyükşehir Belediyesi										
YAPILAN ONARIMLAR:										
AYRINTILI TANIM: 319 parselde yer alan Mezarlık alanı içerisinde 7-8 adet sarıklı Osmanlı dönemi mezar taşı yer almaktadır. Tarih kısımları toprağın altında kalmış olduğu görülmüştür. Parselin Kuzeybatı kısmı eski mezarlık alanıdır. Yeni defin işlemlerinin de yapıldığı gözlemlenmiştir. Eski mezarlık kısmında yazısız karataş mezar taşları da bulunmaktadır. Ormanlı dönemine ait olan mezar taşlarının bir çoğunun ayak taşı bulunmamaktadır.					FOTOĞRAF ÇEKİM TARİHİ:					
					TEKNİK BİLGİLER:		ELEKTRİK:		ISITMA:	KANALİZASYON
					ÖZGÜN KULLANIM: Mezarlık					
					BUGÜNKÜ KULLANIM: Mezarlık					
					ÖNERİLEN KULLANIM:					
					HAZIRLAYANLAR: Selin KAHRAMAN Sanat Tarihçisi		Figen BAYRAKTAR Arkeolog		Eyüp BİRGÜL Harita Teknikeri	
ANALİTİK BİLGİLER:					EKLER:		KONTROL EDEN: Yusuf SAMILOĞLU Müdür			
KAT ADEDİ		MALZEME:		YAPIM TEKNİĞİ:		RAPOR		KURUL ONAYI NO:		
						FOTOĞRAF				
YAYIN DİZİNİ :					RÖLÖVE PROJESİ					
E.K.V.K. Kurulunun 26.11.2024 Tarih ve 10545 sayılı karar ekidir.					RESTORASYON PROJESİ					
					HARİTA					
					KROKİ					
					KİTABE		KURUL KARARLARI:			
					VAKFIYE					

AVRUPA KONSEYİ	KÜLTÜREL VARLIKLARI KORUMA ENVANTERİ K.V.K.E			ANIT	ENVANTER NO :
TÜRKİYE					HARİTA NO:
İLİ: Tekirdağ	İLÇESİ: Hayrabolu I.C.	MAHALLE KÖY: Soylu VEYA MEVKİ:		KORUMA DERECESİ	ANITSAL
SOKAK VE KAPI NO:	KADASTRO: PAFTA: ADA: PARSEL: 2582		ÇEVRESEL		2
ADI: Mezarlık Alanı 2	YAPTIRAN:	YAPIM TARİHİ:	YAPI TÜRÜ:		AYKIRI
	YAPAN:	KİTABE:	MİMARİ ÇAĞI:	VAKFIYE:	0

GENEL TANIMI: Tekirdağ İli, Hayrabolu İlçesi, Soylu Mahallesi, 2582 parselin batısında yer alan eski mezarlık alanında çok sayıda Osmanlıca yazılı, sarıklı, silindirik, düz, yazılı yazısız mezar taşı bulunmaktadır.

KORUMA DURUMU	A	İYİ	TAŞIYICI	A	DIŞ YAPI	A	ÜST YAPI	A	İÇ YAPI	A	SÜSLEME ELEMENLARI	A	RUTUBET	A	YOK	
	B	ORTA		B	B	B	B	B	B	B	B	B	B	B	B	İZİ VAR
	C	FENA		C	C	C	C	C	C	C	C	C	C	C	C	ÖNEMLİ



GÖZLEMLER:

BUGÜNKÜ SAHİBİ: Tekirdağ Büyükşehir Belediyesi

BAKIMDAN SORUMLU OLMASI GEREKEN KURULUŞ: Tekirdağ Büyükşehir Belediyesi

YAPILAN ONARIMLAR:

AYRINTILI TANIM: 2582 parselde yer alan Mezarlık alanı içerisinde yeni definlerin yanı sıra isimsiz karataş mezar taşlarının da yer aldığı, mezarlık alanının Kuzeyinde eski mezar taşlarının yoğunluk gösterdiği, aralarında 9-10 tane Osmanlı Dönemi Mezar Taşlarının da bulunduğu tespit edilmiştir. Osmanlı Dönemi mezar taşlarının bir kısmı sarıklı bir kısmı feslidir. Bir çoğu toprağın altında kalmış kırılmış ve bazılarının da sadece ayak taşı mevcuttur. Alan içerisinde bulunan çalı bitkilerinin arasında da ormanlı dönemi mezar taşlarının toplanarak konulmuş olduğu görülmüştür.

FOTOĞRAF ÇEKİM TARİHİ:

TEKNİK BİLGİLER:	ELEKTRİK:	ISITMA:	KANALİZASYON:

ÖZGÜN KULLANIM: Mezarlık

BUGÜNKÜ KULLANIM: Mezarlık

ÖNERİLEN KULLANIM:

HAZIRLAYANLAR: Selin KAHRAMAN Sanat Tarihçisi  
Figen BAYRAKTAR Arkeolog  
Eyüp BIRGÜL Harita Teknikeri

ANALİTİK BİLGİLER:

EKLER:

KAT ADEDİ

KONTROL EDEN: Yusuf ŞAMLOĞLU Müdür

MALZEME:

RAPOR

YAPIM TEKNİĞİ:

FOTOĞRAF

YAYIN DİZİNİ :

RÖLÖVE PROJESİ

RESTORASYON PROJESİ

HARİTA

KROKİ

KİTABE

VAKFIYE

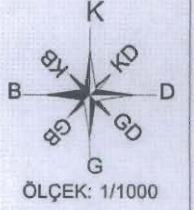
E.K.V.K. Kurulunun 26.11.2024

Tarih ve 10545 sayılı karar ekidir.

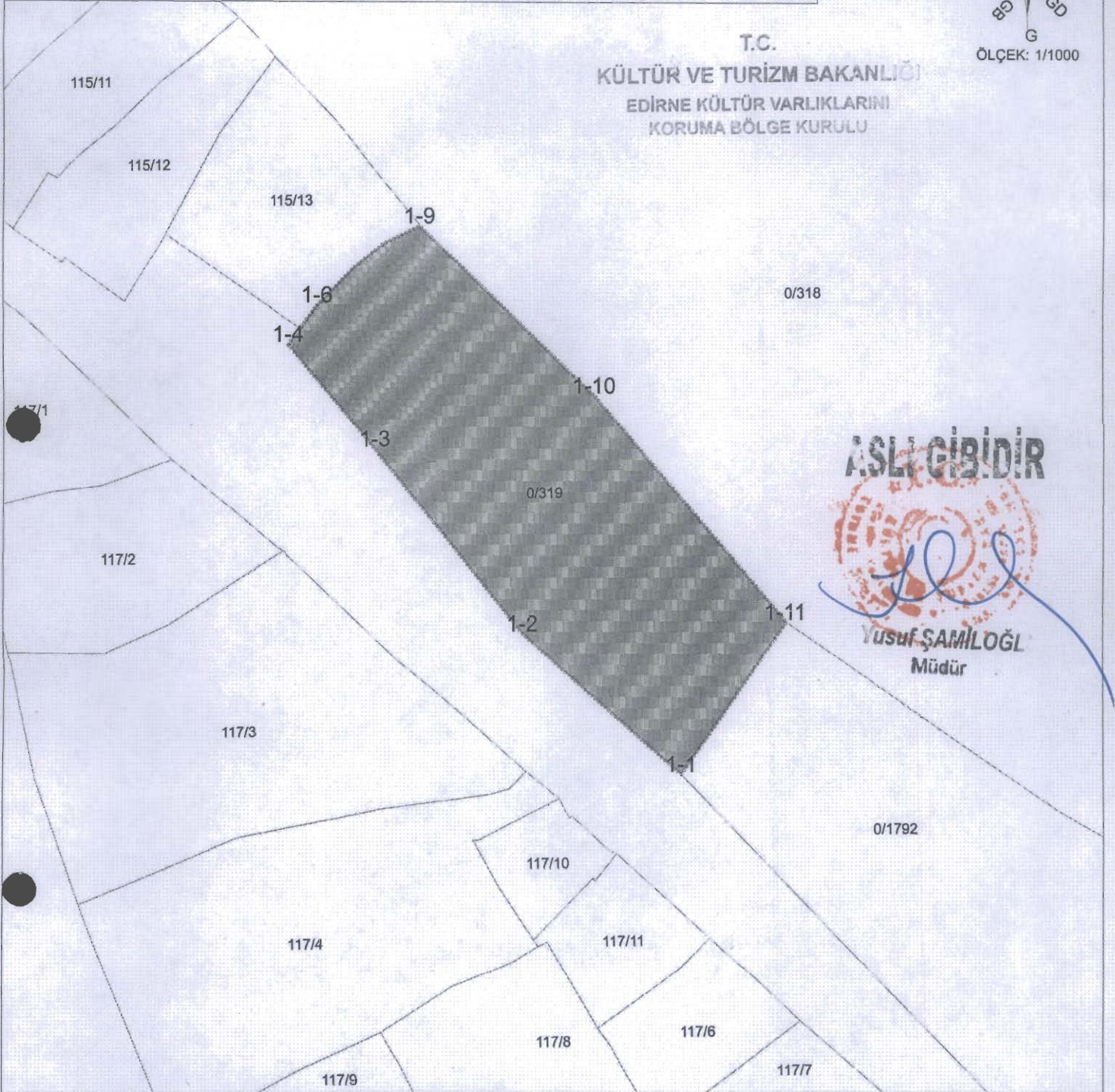
KURUL KARARLARI:

## TEKİRDAĞ İLİ HAYRABOLU İLÇESİ SOYLU MAHALLESİ

ADI: SOYLU MAHALLESİ 1.MEZARLIĞI KORUNMASI GEREKLİ TAŞINMAZ KÜLTÜR VARLIĞI



T.C.  
KÜLTÜR VE TURİZM BAKANLIĞI  
EDİRNE KÜLTÜR VARLIKLARINI  
KORUMA BÖLGE KURULU



KOORDİNE ÖZET - UTM ITRF96 3°

GÖSTERİM

Nokta No	Y	X	Nokta No	Y	X
1-1	507735.387	4541232.999	1-2	507704.976	4541259.385
1-3	507676.801	4541294.268	1-4	507660.281	4541314.201
1-5	507662.531	4541316.985	1-6	507665.669	4541321.638
1-7	507672.619	4541328.696	1-8	507678.429	4541333.236
1-9	507685.189	4541336.516	1-10	507718.875	4541304.537
1-11	507755.221	4541261.688			

- TESCİLLİ ALAN  
 KORUNMA ALANI SINIRI  
 KADASTRAL HAT

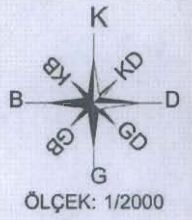
EK BİLGİ

318 PARSEL "KORUNMASI GEREKLİ TAŞINMAZ KÜLTÜR VARLIĞI"  
319 PARSELİN TAMAM KÖRÜNME ALANINDA KALMAKTADIR

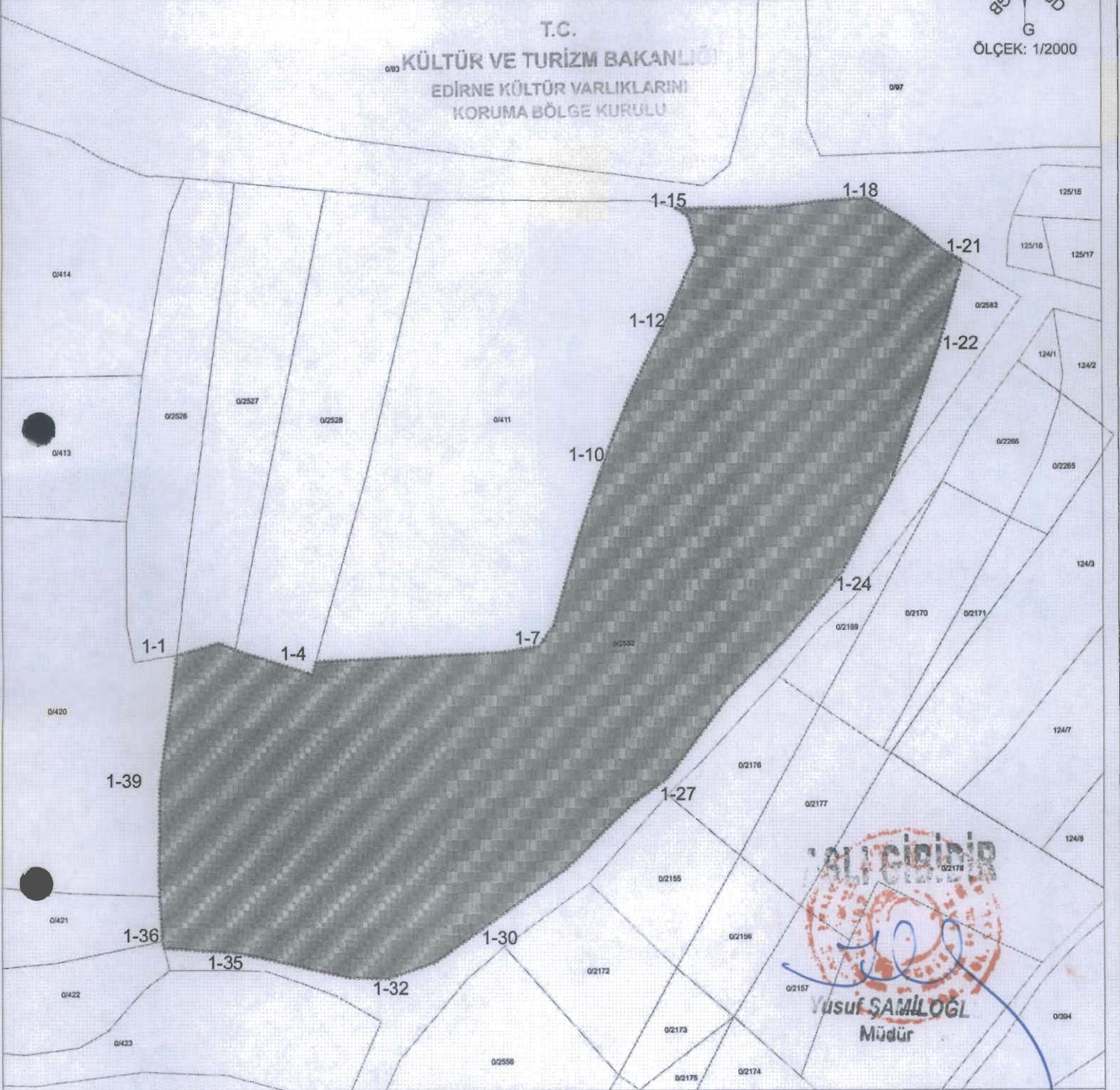
E.K.V.K. Kurulunun 26.11.2024  
Tarih ve 10545 sayılı karar ekinidir.

# TEKİRDAĞ İLİ HAYRABOLU İLÇESİ SOYLU MAHALLESİ

ADI: SOYLU MAHALLESİ 2. MEZARLIĞI KORUNMASI GEREKLİ TAŞINMAZ KÜLTÜR VARLIĞI



T.C.  
KÜLTÜR VE TURİZM BAKANLIĞI  
EDİRNE KÜLTÜR VARLIKLARINI  
KORUMA BÖLGE KURULU



KOORDİNE ÖZET - UTM ITRF96 3°

GÖSTERİM

Nokta No	Y	X	Nokta No	Y	X
1-1	506735.471	4541710.118	1-2	506751.564	4541714.736
1-3	506758.094	4541712.127	1-4	506787.354	4541702.806
1-5	506788.786	4541707.578	1-6	506858.456	4541710.919
1-7	506873.727	4541713.305	1-8	506879.463	4541721.418
1-9	506888.997	4541754.344	1-10	506899.972	4541785.839
1-11	506909.039	4541808.745	1-12	506922.400	4541835.945
1-13	506934.330	4541862.688	1-14	506931.467	4541875.075
1-15	506926.695	4541878.415	1-16	506902.955	4541876.935
1-17	506981.426	4541861.244	1-18	506999.512	4541882.399
1-19	507016.444	4541872.394	1-20	507026.833	4541863.028
1-21	507035.684	4541858.925	1-22	507026.834	4541827.371
1-23	507007.978	4541775.036	1-24	506989.123	4541740.788
1-25	506967.188	4541715.008	1-26	506046.254	4541693.071
1-27	506922.928	4541663.495	1-28	506909.076	4541653.620
1-29	506884.139	4541629.893	1-30	506855.324	4541609.190
1-31	506834.268	4541594.228	1-32	506815.981	4541587.578
1-33	506801.020	4541588.133	1-34	506776.124	4541594.088
1-35	506759.998	4541597.511	1-36	506730.341	4541599.592
1-37	506729.638	4541602.151	1-38	506728.697	4541616.310
1-39	506729.101	4541662.171			

- TESCİL ALAN
- KORUNMA ALANI SINIRI
- KADASTRAL HAT

EK BİLGİ

2582 PARSEL "KORUNMASI GEREKLİ TAŞINMAZ KÜLTÜR VARLIĞI"  
2582 PARSELİN TAMAMI KORUNMA ALANINDA KALMAKTADIR.

E.K.V.K. Kurulunun **26.11.2024**  
Tarih ve **10515** sayılı karar ekidir.