

T.C.
KÜLTÜR VE TURİZM BAKANLIĞI
EDİRNE KÜLTÜR VARLIKLARINI
KORUMA BÖLGE KURULU
-K A R A R-

Toplantı Tarihi ve No : 26.11.2024 - 465

Karar Tarihi ve No : 26.11.2024 - 10546

Toplantı Yeri
EDİRNE

Tekirdağ İli, Hayrabolu İlçesi, Kılıçlar Mahallesi, 109 ada, 166 parselde yer alan, sit alanı dışında kalan, mülkiyeti şahıs adına kayıtlı bulunan tarla vasıflı taşınmazda, DSİ Hanoğlu Göleti Sulaması Yenileme Projesi kapsamında yapılan kazı çalışmaları esnasında ortaya çıkarılan, Koruma Bölge Kurulu Müdürlüğü uzmanlarınca 10.09.2024 tarihinde tespit edilen Nekropol Alanının tescil işlemlerine yönelik Kurum görüşlerinin belirtildiği Tekirdağ Valiliği İl Kültür ve Turizm Müdürlüğü'nün 25.09.2024 tarih ve 5727247 sayılı yazısı, Tekirdağ Büyükşehir Belediyesi İmar ve Şehircilik Dairesi Başkanlığı Kültür Varlıkları Şube Müdürlüğü'nün 04.10.2024 tarih ve 426681 sayılı yazısı, Karayolları Genel Müdürlüğü 1. Bölge Müdürlüğü'nün 27.09.2024 tarih ve 1632036 sayılı yazısı, Devlet Su İşleri Genel Müdürlüğü 11. Bölge Müdürlüğü bila tarih ve 5151299 sayılı yazısı, Tekirdağ Valiliği İl Tarım ve Orman Müdürlüğü'nün bila tarih ve 15929418 sayılı yazısı ile 22.11.2024 tarih ve 3062874 sayılı uzman raporu okundu, dosyası incelendi. Yapılan görüşmeler sonucunda;

Tekirdağ İli, Hayrabolu İlçesi, Kılıçlar Mahallesi, 109 ada, 166 parselde yer alan, sit alanı dışında kalan, mülkiyeti şahıs adına kayıtlı bulunan tarla vasıflı taşınmazda, DSİ Hanoğlu Göleti Sulaması Yenileme Projesi kapsamında yapılan kazı çalışmaları esnasında ortaya çıkarılan Koruma Bölge Kurulu Müdürlüğü uzmanlarınca 10.09.2024 tarihinde tespit edilen Nekropol Alanının;

-2863 sayılı Kanununun 6 ncı maddesi kapsamına giren özellikler taşıması nedeniyle Korunması Gerekli Taşınmaz Kültür Varlıklarının ve Sitlerin Tespit ve Tescili Hakkında Yönetmeliğin 3 üncü ve 4 üncü maddeleri doğrultusunda, ekli 1/2000 ölçekli haritada belirlenen koordinatlı sınırlar itibariyle 3. derece arkeolojik sit alanı olarak tescil edilmesine, tescil fişinin ve paftasının uygun olduğuna,

-Taşınmazın tapu kütüğünün beyanlar hanesine, İlgili Tapu Müdürlüğünce, ekli paftaya göre, bir kısmının 3. derece arkeolojik sit alanında kaldığına dair şerh düşülmesine,

- Kültür ve Tabiat Varlıklarını Koruma Yüksek Kurulu'nun 05.11.1999 tarih ve 658 sayılı ilke kararı gereği aşağıda belirtilen maddelerin 3. Derece Arkeolojik Sit Alanı geçiş dönemi koruma esasları ve kullanma koşulları olarak belirlenmesine,

- Yeni yapılaşma talebi olması durumunda, İlgili Müze Müdürlüğü denetiminde sondaj yapılması, sondaj sonucunun Kurulumuza iletildikten sonra, talebin uygun olduğuna dair alınacak karar doğrultusunda ilgili İdarelerce mevzuatına uygunluğu onaylanarak yapılaşmaya geçilebileceğine,

-Sondaj sonucu kültür varlığına rastlanılması halinde ise alanın sit durumunun yeniden değerlendirilebileceğine,

- Resmi ve özel kuruluşlarca yapılacak olan her türlü alt yapı çalışmalarına dair uygulamalar (kanalizasyon, içme suyu, enerji nakil hattı, boru hattı telefon hattı vb.) Kurulumuzdan izin alındıktan sonra ilgili Müze Müdürlüğü denetiminde yapılabileceğine,

- Tevhid ve ifraz işlemleri, kadastral uygulamalar, ağaç dikimi ve sökümü vb. uygulamaların Kurulumuz izni doğrultusunda yapılabileceğine,

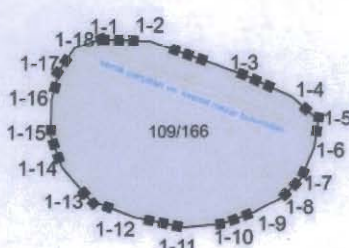

- Taş, toprak, kum vb. alınmamasına, kireç, taş, tuğla, mermer, kum, maden vb. ocaklarının açılmamasına, toprak, curuf, çöp, çöp, sanayi atığı ve benzeri malzemenin dökülmemesine,

- Geçiş dönemi koruma esaslarına ve Koruma Bölge Kurulu kararlarına aykırı uygulamanın tespit edilmesi halinde varsa ilgili idarelerce mevzuatına göre gerekli işlemler yapılarak uygulamanın durdurulması ve konunun belgeleriyle birlikte Edirne Kültür Varlıklarını Koruma Bölge Kurulu Müdürlüğüne iletilmesine,

- Geçiş dönemi koruma esasları ve kullanma şartlarında değinilmeyen konularda Kültür ve Tabiat Varlıklarını Koruma Kanunu, ilgili yönetmelikler ve Kültür ve Tabiat Varlıklarını Koruma Yüksek Kurulu ile Kültür Varlıklarını Koruma Yüksek Kurulunun ilke kararlarının geçerli olduğuna,

Karar verildi.

ASLI GİBİDİR

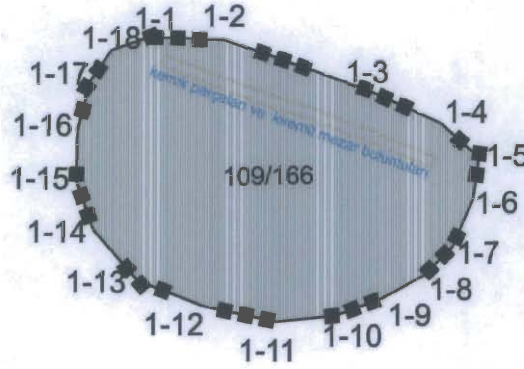
| | | | |
|---|--|--|--|
| AVRUPA KONSEYİ | KÜLTÜREL VARLIKLARI KORUMA ENVANTERİ K.V.K.E | | ENVANTER NO : |
| TÜRKİYE | | | SİT HARİTANO: |
| İLİ : TEKİRDAĞ | İLÇESİ : HAYRABOLU | MAHALLE KÖY:KILIÇLAR VEYA MEVKİ : | KADASTRO: PAFTA: ADA:109 PARSEL:166 |
| ADI: KILIÇLAR NEKROPOL ALANI | TÜRÜ:NEKROPOL | DÖNEMİ: | UYGUNDUR |
| GENEL TANIMI: | | | |
| Kılıçlar Nekropol Alanı; Kılıçlar Mahallesinin yaklaşık olarak 1,5 – 2 km güneyinde ekili tarım arazisi olduğu görülmüştür. | | | |
| T.C. | | | |
| ŞİMDİKİ TEHLİKELER: | | | |
| Tarımsal Faaliyetler | | | |
| ŞİMDİKİ DURUMU: | | | |
| Tarım arazisi olarak kullanılan taşınmazda DSİ tarafından yapılan Hanoğlu Göleti Yenileme Projesi kapsamında ortaya çıkarılan bulgular ile yayılıma alanı tespiti yapılarak sit alanı sınırları belirlenmiştir. | | | |
| | | KORUMA DERECESİ: | |
| 3. Derece Arkeolojik Sit | | 3. derece Arkeolojik Sit | |
| ŞİMDİKİ KORUMA: | | | |
| 3. derece Arkeolojik Sit Alanı | | | |
| ÖNERİLEN KORUMA: | | | |
| "3. Derece Arkeolojik Sit Alanı" olarak tescil edilmesi, bölgedeki güvenlik birimleri tarafından izlenmesi ve taşınmazda sadece kontrollü mevsimlik tarımın yapılması. | | | |
| GÖZLEMLER: | | | |
| Tekirdağ Hayrabolu Kılıçlar 109 ada, 166 DSİ tarafından yapılan kazı çalışmasının bir kısmında kesitlerde kemik parçaları ve seramik parçalarına, sırlı sırsız seramik parçaları, dağılmış vaziyette kalın cidarlı pişmiş toprak malzemeler ile bronz çukur Bizans sikkesi ve cam obje parçaları denk gelmiştir. 2863 sayılı yasa kapsamında değerlendirilmesi gerektiği kanaatine varılmıştır. | | | |
| VAZİYET PLANI | | FOTOĞRAF | |
|  | |  | |
| KOORDİNATLAR : | | FOTOĞRAF ÇEKİM TARİHİ :10.09.2024 | |
| HAZIRLAYANLAR: Figen BAYRAKTAR Arkeolog Selin KAHRAMAN Sanat Tarihçisi Merve ARSLAN Arkeolog | | EKLER: | |
| | | KONTROL EDEN: Yusuf ŞAMİLOĞLU Müdür | |
| | | KURUL ONAYI: | |
| | | RAPOR | |
| | | FOTOĞRAF Var | |
| | | HARİTA Var | |
| | | KROKİ Var | |
| YAYINDIZINI | | REVİZYON: | |
| | | KURUL KARARLARI: | |

TEKİRDAĞ İLİ HAYRABOLU İLÇESİ KILIÇLAR MAHALLESİ

ADI: KILIÇLAR NEKROPOL ALANI 3. DERECE ARK. SİT ALANI



T.C.
KÜLTÜR VE TURİZM BAKANLIĞI
EDİRNE KÜLTÜR VARLIKLARINI
KORUMA BÖLGE KURULU



UYGUNDUR

Yusuf ŞAMİLOĞLU
Müdür

109/167

F.K.V.K. Kurulunun 26.11.2024
ve 10546 sayılı karar ekidir.

109/168

109/169

KOORDİNE ÖZET - UTM ITRF96 3°

GÖSTERİM

ÖNERİ 3. DERECE ARK. SİT HAT

| Nokta No | Y | X | Nokta No | Y | X |
|----------|------------|-------------|----------|------------|-------------|
| 1-1 | 526346.318 | 4566824.520 | 1-2 | 526367.127 | 4566823.965 |
| 1-3 | 526406.804 | 4566810.093 | 1-4 | 526426.758 | 4566801.249 |
| 1-5 | 526437.575 | 4566791.717 | 1-6 | 526435.913 | 4566780.047 |
| 1-7 | 526430.372 | 4566787.278 | 1-8 | 526422.421 | 4566759.327 |
| 1-9 | 526410.983 | 4566753.082 | 1-10 | 526398.035 | 4566748.227 |
| 1-11 | 526381.619 | 4566746.608 | 1-12 | 526361.578 | 4566750.716 |
| 1-13 | 526343.266 | 4566757.653 | 1-14 | 526331.058 | 4566771.526 |
| 1-15 | 526326.341 | 4566784.566 | 1-16 | 526326.618 | 4566799.827 |
| 1-17 | 526329.948 | 4566812.035 | 1-18 | 526336.052 | 4566820.913 |

- TESCİLLİ ALAN
- 3. DERECE ARK. SİT HAT
- KADASTRAL HAT

EK BİLGİ

109 ADA 166 PARSELİN BİR KISMI 3. DERECE
ARKEOLOJİK SİT ALANINDA KALMAKTADIR