

T.C.
KÜLTÜR VE TURİZM BAKANLIĞI
EDİRNE KÜLTÜR VARLIKLARINI
KORUMA BÖLGE KURULU
K A R A R
(1)

Toplantı Tarihi ve No : 25.12.2024 - 468
Karar Tarihi ve No : 25.12.2024 - 10592

Toplantı Yeri
EDİRNE

Kırklareli İli, Demirköy İlçesi, Sivrilere Köyünde yer alan, herhangi bir sit alanında bulunmayan, mülkiyeti Maliye Hazinesine ait, orman vasıflı 101 ada 277 parsel numaralı taşınmaz üzerinde kaçak kazı neticesinde ortaya çıkan bir tümülüs tespit edildiğinin bildirildiği Kırklareli Valiliği, İl Kültür ve Turizm Müdürlüğü'nün 17.09.2024 tarihli ve E-85716231-171.01-5685666 sayılı yazısına istinaden Edirne KVKBK Müdürlüğü uzmanlarınca yerinde yapılan incelemeler neticesinde alanda bulunan tümülüsün I. (Birinci) Derece Arkeolojik Sit Alanı olarak tesciline ilişkin hazırlanan tescil evrakları, 2863 sayılı Kanunun 7. maddesi gereğince ilgili ve faaliyetleri etkilenen kurumlardan görüş talep edilen Edirne KVKBK Müdürlüğü'nün 18.10.2024 tarih ve E-47794850-165.02.02-5833504 sayılı yazısı, Karayolları Genel Müdürlüğü, 1. Bölge Müdürlüğü'nün 23.10.2024 tarihli ve E.83653971-604/ 1654010 sayılı ve 24.10.2024 tarih ve E.41295115-752.99/ 1655339 sayılı, Demirköy Kaymakamlığı, Milli Emlak Şefliği'nin 22.10.2024 tarihli ve E-97738061-400-10773053 sayılı, Kırklareli Valiliği, Çevre, Şehircilik ve İklim Değişikliği İl Müdürlüğü'nün 22.10.2024 tarihli ve E-81158300-250[250]-10768893 sayılı, Devlet Su İşleri Genel Müdürlüğü, 11. Bölge Müdürlüğü'nün 23.10.2024 tarihli ve E-25161365-115.03-5157587 sayılı, Kırklareli Valiliği, İl Tarım ve Orman Müdürlüğü'nün 24.10.2024 tarih ve E-36067872-230.99-16392798 sayılı kurum görüşü yazıları, 24.12.2024 tarihli ve 3134567 sayı ile kayıtlı uzman raporu okundu, dosyası ve ekleri incelendi. Yapılan görüşmeler sonucunda;

Kırklareli İli, Demirköy İlçesi, Sivrilere Köyünde yer alan, herhangi bir sit alanında bulunmayan, mülkiyeti Maliye Hazinesine ait, orman vasıflı 101 ada 277 parsel numaralı taşınmaz üzerinde yer alan Sivri Kulübelere Tümülüsünün;

- 2863 sayılı Kanunun 6 ncı maddesi kapsamına giren özellikler taşıması nedeniyle Korunması Gerekli Taşınmaz Kültür Varlıklarının ve Sitlerin Tespit ve Tescili Hakkında Yönetmeliğin 3 üncü ve 4 üncü maddeleri doğrultusunda, ekli 1/1000 ölçekli haritada belirlenen koordinatlı sınırlar itibariyle I.derece arkeolojik sit alanı olarak tescil edilmesine, tescil fişinin ve paftasının uygun olduğuna,

-Tümülüste gerçekleşen kaçak kazıya ilişkin Kırklareli Valiliği, İl Kültür ve Turizm Müdürlüğü'nün 17.09.2024 tarih ve 5685666 sayılı yazısı ile Demirköy Cumhuriyet Başsavcılığına suç duyurusunda bulunulduğu anlaşıldığından suç duyurusunda bulunulmasına gerek olmadığına,

- Kaçak kazı çukurlarının ilgili adli makamlarca gerekli keşif işlemleri yapıldıktan sonra ilgili idaresi sorumluluğunda, Müze Müdürlüğü denetiminde kapatılmasına,

- İlgili Tapu Müdürlüğünce, taşınmazın tapu kütüğü beyanlar hanesine, ekli paftaya göre, "bir kısmının I. derece arkeolojik sit" alanında kaldığına dair şerh düşülmesine,

- Kültür ve Tabiat Varlıklarını Koruma Yüksek Kurulu'nun 05.11.1999 tarih ve 658 sayılı ilke kararı gereği aşağıda belirtilen maddelerin I. derece arkeolojik sit alanı hükümlerinin geçiş dönemi koruma esasları ve kullanma koşulları olarak belirlenmesine,

- Bu alanlarda, kesinlikle hiçbir yapılaşmaya izin verilmemesine, imar planlarında aynen korunacak sit alanı olarak belirlenmesine, bilimsel amaçlı kazıların dışında hiçbir kazı yapılamayacağına, ancak;

- Resmî ve özel kuruluşlarca zorunlu durumlarda yapılacak alt yapı uygulamaları için müze müdürlüğünün ve varsa kazı başkanının görüşüyle konunun koruma kurulunda değerlendirilmesine,

ASLI GİBİDİR

T.C.
KÜLTÜR VE TURİZM BAKANLIĞI
EDİRNE KÜLTÜR VARLIKLARINI
KORUMA BÖLGE KURULU
K A R A R
(2)

Toplantı Tarihi ve No : 25.12.2024 - 468
Karar Tarihi ve No : 25.12.2024- 10592

Toplantı Yeri
EDİRNE

- Yeni tarımsal alanların açılmamasına, yalnızca sınırlı mevsimlik tarımsal faaliyetlerin devam edebileceğine, koruma kurullarınca uygun görülmesi halinde seracılığa devam edilebileceğine,
 - Toprağın sürülmesine dayanan tarımsal faaliyetlerin kesinlikle yasaklanmasına, ağaçlandırmaya gidilmemesine, yalnızca mevcut ağaçlardan ürün alınabileceğine,
 - Taş, toprak, kum vb. alınmamasına, kireç, taş, tuğla, mermer, kum, maden vb. ocakların açılmamasına, toprak, curuf, çöp, sanayi atığı ve benzeri malzeme dökülmemesine,
 - Taşınmaz kültür varlıklarının mahiyetine tesir etmeyecek şekilde ilgili koruma kurulundan izin almak koşuluyla birleştirme (tevhit) ve ayırma (ifraz) yapılabileceğine,
 - Kamu düzeni veya güvenliğinin olağan hayatı durduracak veya kesintiye uğratabilecek şekilde bozulduğu ya da doğal afet yaşanan yerlerde, yapılmasında zorunluluk bulunan geçici uygulamalara ilişkin, zemine en az müdahale edilecek şekilde hazırlanan ve süresi belirlenen projelerin ilgili koruma bölge kurulunda değerlendirilebileceğine, projesi koruma bölge kurulunca uygun görülen geçici uygulamaların Kültür ve Turizm Bakanlığınca oluşturulacak bilim kurulu denetiminde yapılabileceğine,
- Karar verildi.

ASLI GİBİDİR

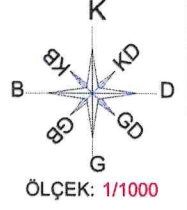
AVRUPA KONSEYİ	KÜLTÜREL VARLIKLARI KORUMA ENKAVTERİ K.V.K.E.				ENKAVTERİ NO :
TÜRKİYE	KÜLTÜR VARLIKLARI VE MÜZELER GENEL MÜDÜRLÜĞÜ				HARİTA NO :
İLİ : KIRKLARELİ	İLÇESİ : DEMİRKÖY	MAHALLE KÖY : SİVRİLER KÖYÜ	KADASTRO : PAFTA : -	ADA : 101	PARSEL : 277 Parsel (Koordinatlı Sınırları İtbarı İle)
ADI : SİVRİ KULÜBELER TÖMÜLÜSÜ	TÜRÜ : TÖMÜLÜS	DÖNEMİ :			
GENEL TANIMI: Kırklareli İli, Demirköy İlçesi, Sivriiler Köyü sınırları içerisinde, mülkiyeti Maliye Hazinesine ait, orman vasıflı 101 ada 277 parsel numaralı taşınmaz üzerinde yer almaktadır. Tömülüsün yüksekliği yaklaşık olarak 2,5 metre, çapı ise yaklaşık 11 metredir. Kaçak kazı neticesinde açığa çıkan kazı çukurunun kesitinde tören/kremasyon yangın tabakası gözlemlenmektedir.					
ŞİMDİKİ TEHLİKELER: Kaçak kazılar					
ŞİMDİKİ DURUMU: -					
SİT POTANSİYELİ: I. (Birinci) Derece Arkeolojik Sit Alanı			KORUMA DERESESİ: I. (Birinci) Derece Arkeolojik Sit Alanı		
ŞİMDİKİ KORUMA: Korumasız.					
ÖNERİLEN KORUMA: I. (Birinci) derece arkeolojik sit alanı olarak tescil edilmesi önerilmektedir.					
GÖZLEMLER:					
VAZİYET PLANI			FOTOĞRAFLAR		
KOORDİNATLAR:			FOTOĞRAF ÇEKİM TARİHİ: 15.10.2024		
HAZIRLAYANLAR:			KONTROL EDEN: Yusuf ŞAMİLOĞLU (Müdür)		
Merve ARSLAN (Arkeolog) <i>M. Arslan</i>			EKLER:	KURUL ONAYI NO: <i>Yusuf Şamiloğlu</i>	
Gökhan KORKMAZ (Arkeolog) <i>Gökhan</i>			RAPOR	X	
			FOTOĞRAF	X	
			HARİTA	X	
			KROKİ	X	
YAYIN DİZİNİ			KURUL KARARLARI:		

E.K.V.K. Kurulunun 25.12.2024

Tarih ve 10592 sayılı karar ekidir.


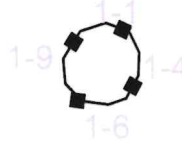
KIRKLARELİ İLİ DEMİRKÖY İLÇESİ SİVRİLER KÖYÜ

ADI: SİVRİ KULÜBELER TÖMÜLÜSÜ 1. DERECE ARK SİT ALANI



101 ADA 277 PARSEL

T.C.
KÜLTÜR VE TURİZM BAKANLIĞI
EDİRNE KÜLTÜR VARLIKLARINI
KORUMA BÖLGE KURULU



EKVK Kurulunun 25.12.2024
Tarih ve 10592 sayılı karar ekidir.

KOORDİNE ÖZET - UTM ITRF96 3°

Nokta No	Y	X
1-1	577209.977	4631379.533
1-2	577211.998	4631378.643
1-3	577213.395	4631375.730
1-4	577213.250	4631372.360
1-5	577211.469	4631369.063
1-6	577208.821	4631368.148
1-7	577204.946	4631368.629
1-8	577202.467	4631371.157
1-9	577202.130	4631374.791
1-10	577204.681	4631378.859
1-11	577208.412	4631380.087

GÖSTERİM

■ — ■ 1. DERECE ARK.SİT HAT

— KADASTRAL HAT

EK BİLGİ

101 Ada 277 Parselin bir kısmı 1. derece arkeolojik sit alanında kalmaktadır.