


T.C.
KÜLTÜR VE TURİZM BAKANLIĞI
İZMİR 2 NUMARALI KÜLTÜR VARLIKLARINI
KORUMA BÖLGE KURULU
KARAR

TOPLANTI TARİHİ VE NO : 15.01.2025-760

45.17/566

KARAR TARİHİ VE NO : 15.01.2025-21348

Toplantı Yeri
İZMİR

Manisa ili, Yunusemre ilçesi, Sarınasuhlar Mahallesi, tarla vasıflı 101 ada 57 parsel ile tarla vasıflı 101 ada 58 parselin bir bölümünde ve Bozdağ Devlet Ormanı vasıflı 101 ada 76 parselin bir bölümünde tespit edilen alana ilişkin 3.(Üçüncü) Derece Arkeolojik Sit olarak tesciline yönelik işlemlerin tamamlanarak değerlendirilmek üzere Kurulumuza iletilmesine ilişkin 11.11.2024 tarihli ve 20895 sayılı kararımız, alanın tesciline ilişkin 2863 sayılı Kanunun 7. maddesi gereği Kurul Müdürlüğüne iletilmiş olan kurum görüşleri, Kurul Müdürlüğü uzmanlarınca hazırlanan 14.01.2025 tarihli 3177106 sayı ile kayıtlı rapor okundu, ekleri ve işlem dosyası incelendi, yapılan görüşmeler sonunda;

Manisa ili, Yunusemre ilçesi, Sarınasuhlar Mahallesi, 101 ada 57 parsel, 58 (kısmen) ve 76 (kısmen) parsellerin bir kısmında bulunan alanın kararımız eki 1/5000 ölçekli harita üzerinde işaretlendiği şekli ile 3. (Üçüncü) derece Arkeolojik sit olarak tescil edilmesine, kararımız eki tescil fişinin uygun olduğuna; alanın korunmasına yönelik gerekli güvenlik önlemlerinin ilgili Kurumlarca alınmasına, karar verildi.

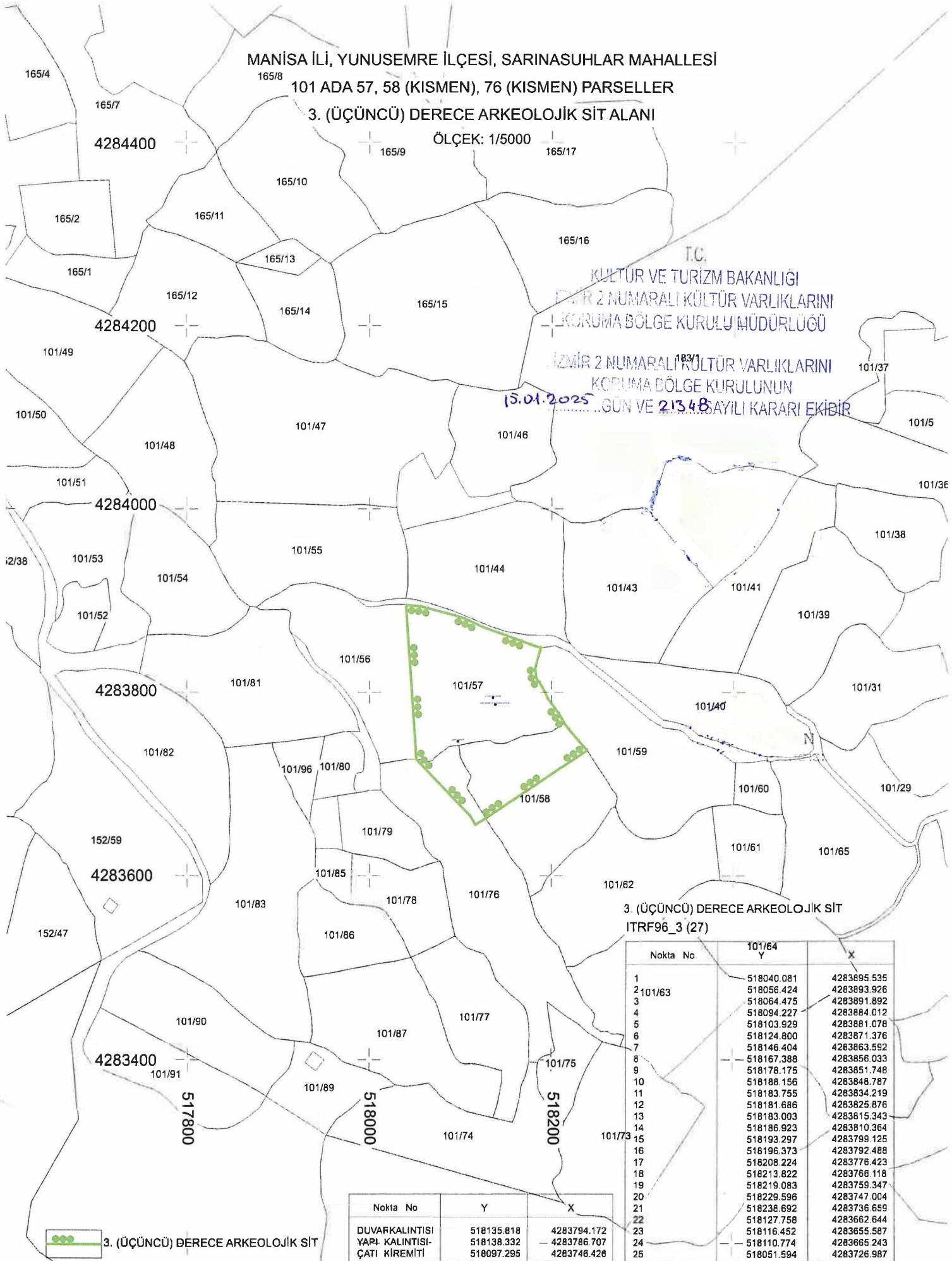
MANİSA İLİ, YUNUSEMRE İLÇESİ, SARINASUHLAR MAHALLESİ

101 ADA 57, 58 (KISMEN), 76 (KISMEN) PARSELLER

3. (ÜÇÜNCÜ) DERECE ARKEOLOJİK SİT ALANI

ÖLÇEK: 1/5000

T.C.
KÜLTÜR VE TURİZM BAKANLIĞI
İZMİR 2 NUMARALI KÜLTÜR VARLIKLARINI
KORUMA BÖLGE KURULU MÜDÜRLÜĞÜ
İZMİR 2 NUMARALI KÜLTÜR VARLIKLARINI
KORUMA BÖLGE KURULUNUN
15.01.2025 GÜN VE 21348 SAYILI KARARI EKİBİR



3. (ÜÇÜNCÜ) DERECE ARKEOLOJİK SİT
ITRF96_3 (27)

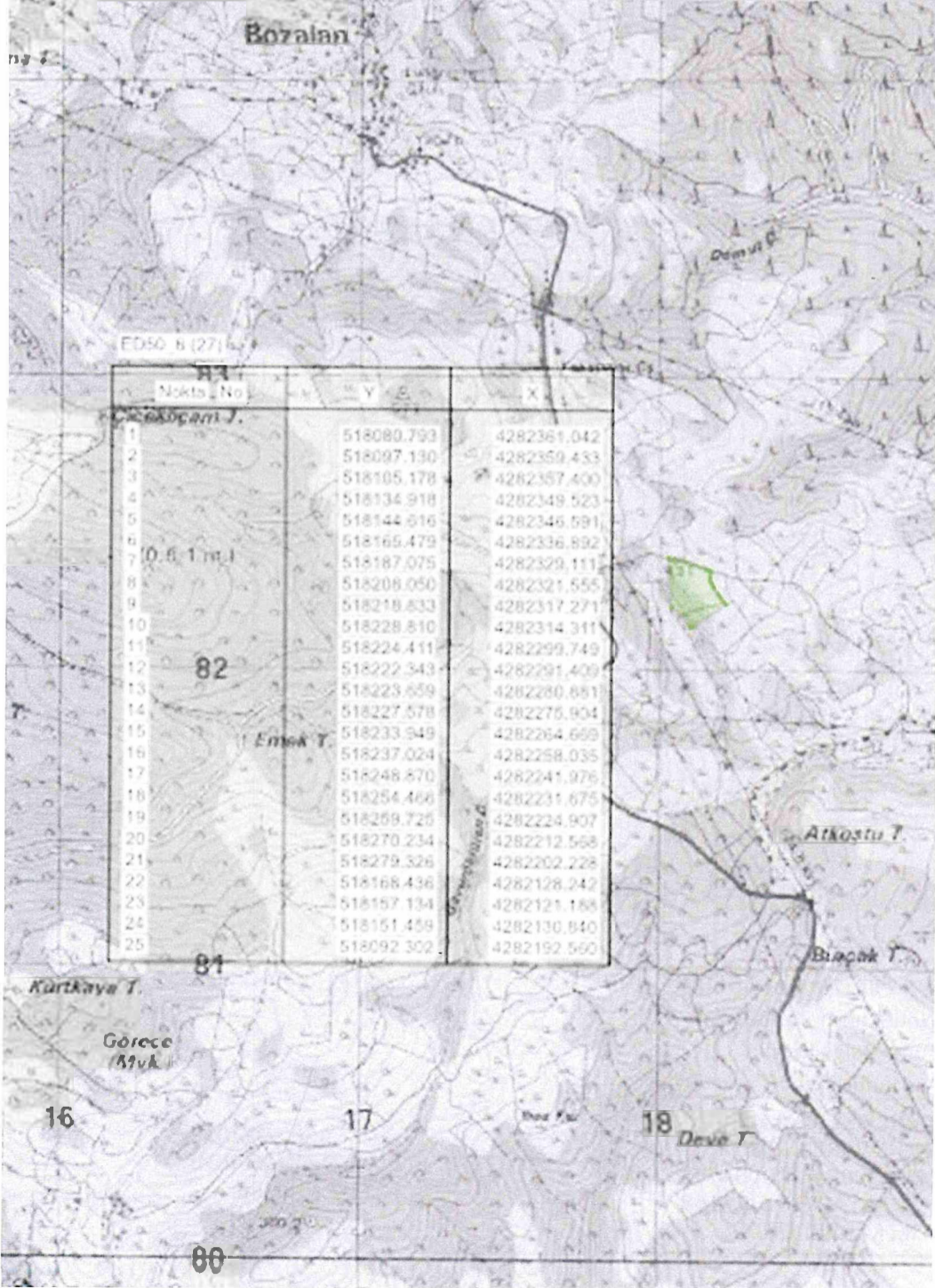
Nokta No	101/64 Y	X
1	518040.081	4283895.535
2	518056.424	4283893.926
3	518064.475	4283891.892
4	518094.227	4283884.012
5	518103.929	4283881.078
6	518124.800	4283871.376
7	518146.404	4283863.592
8	518167.388	4283856.033
9	518178.175	4283851.748
10	518188.156	4283848.787
11	518183.755	4283834.219
12	518181.686	4283825.876
13	518183.003	4283815.343
14	518186.923	4283810.364
15	518193.297	4283799.125
16	518196.373	4283792.488
17	518208.224	4283776.423
18	518213.822	4283768.118
19	518219.083	4283759.347
20	518229.596	4283747.004
21	518236.692	4283736.659
22	518127.758	4283662.644
23	518116.452	4283655.587
24	518110.774	4283665.243
25	518051.594	4283728.987


Nokta No	Y	X
DUVARKALINTISI	518135.818	4283794.172
YARI KALINTISI-	518138.332	4283786.707
ÇATI KİREMITİ	518097.295	4283746.428

3. (ÜÇÜNCÜ) DERECE ARKEOLOJİK SİT

NOT:GÜNCEL KADASTRAL DURUM İÇİN İLGİLİ KADASTRO MÜDÜRLÜĞÜ/BİRİMİNE BAŞVURULMASI GEREKMEKTEDİR.
UTM ITRF 96 3 DERECELİK SİSTEMDE HAZIRLANMIŞTIR.

AVRUPA KONSEYİ	KÜLTÜREL VARLIKLARI KORUMA ENVANTERİ	K.V.K.E.	ENVANTER NO	45.17/566
TÜRKİYE	KÜLTÜR VARLIKLARI VE MÜZELER GENEL MÜDÜRLÜĞÜ	SİT	HARİTA NO	
İLİ: Manisa	İLÇESİ: Yunusemre	MAHALLE - VEYA MEVKİİ: Sarınasuhlar	KADASTRO PAFTA:	ADA
ADI: Sarınasuhlar Arkeolojik Alan			K18D2	101
				PARSEL
				57, 58 (Kısmen), 76 (Kısmen)
GENEL TANIM: Etrafa hakim konumda maki bitki örtüsü ile kaplı alanda; tahkimat niteliği taşıyan sur/duvar ile çevrili güvenlik amaçlı bir Antik Dönemde yerleşim/karakol olarak kullanıldığı düşünülen alan- Roma Dönemi içerisinde kullanıldığı düşünülen bir çiftlik yerleşimi(?)				
ŞİMDİKİ TEHLİKELER : Hayvancılık-Tarım-GES-RES Faaliyetleri				
ŞİMDİKİ DURUM : Tarla ve Orman niteliğindeki taşınmazlarda kalmaktadır				
SİT POTANSİYELİ : 3. (Üçüncü) Derece Arkeolojik Sit			KORUMA DERESESİ: 3.(Üçüncü)Derece Arkeolojik Sit	
ŞİMDİKİ KORUMA : -			HAZIRLAYANLAR 14.01.2025	
ÖNERİLEN KORUMA : 3. (Üçüncü) Derece Arkeolojik Sit				
YAYIN DİZİSİ : -			KONTROL EDEN	
GÖZLEMLER : 101 ada 57 parsel ile 101 ada 58 ve 76 parsellerin bir bölümünden oluşan etrafa hakim konumda maki bitki örtüsü ile kaplı alanda; tahkimat niteliği taşıyan sur/duvar ile çevrili güvenlik amaçlı bir Antik Dönemde yerleşim/karakol olarak kullanıldığı düşünülen alana rastlanılmıştır. Söz konusu alanı çevreleyen duvarlar yıkılmış durumda olup yer yer temel izleri ve yıkıntıları izlenebilmektedir. Ayrıca tahkimatlı alan içerisinde yapılara ait duvar temel izleri yer yer tespit edilebilmiştir. Kuru duvar tekniği ile inşa edilen duvarlar zamanla yıkılmış ve etrafa dağılmış durumdadır. Tespitli alanda yoğun pişmiş toprak tuğla ve kiremit parçaları ile pişmiş toprak seramik parçaları, terra sigillata parçaları ve tuğla,kiremit parçalarının etrafa dağıldığı görülmüştür. Söz konusu 2863 Sayılı kanun kapsamındaki malzemeler taşınmazın çevresine göre hafif yükseltiyeye sahip orta bölümünde yoğunlaşmakta olup etrafa da yayılmış durumdadır. Söz konusu malzemeler alanın antik dönemde yerleşim gördüğünü alanda antik dönemde yapı veya yapılar olabileceğini işaret etmektedir. Tespit edilen arkeolojik alanın Roma Dönemi içerisinde kullanıldığı düşünülen bir çiftlik yerleşimi(?) olabileceği kanaatine varılmıştır.			KORUMA KURULU KARARLARI	
			REVİZYON	
			KORUMA KURULU ONAYI	





T.C.
KÜLTÜR VE TURİZM BAKANLIĞI
İzmir 2 Nolu Kültür Varlıklarını
Koruma Bölge Kurulu
Müdürlüğü

İZMİR 2 NUMARALI
KÜLTÜR VARLIKLARINI
KORUMA BÖLGE KURULUNUN
15/01/2025 TARİH VE 21348
SAYILI KARARI EKİDİR