

T.C.
KÜLTÜR VE TURİZM BAKANLIĞI
Erzurum Kültür Varlıklarını Koruma Bölge Kurulu

KARAR

Toplantı Tarihi ve No: 15.01.2025-336
Karar Tarihi ve No : 15.01.2025-6918

Toplantı Yeri: ERZURUM

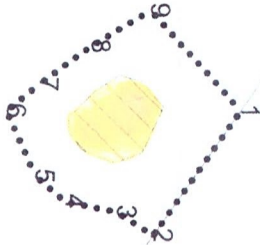
Erzincan İli, Tercan İlçesi, Yazıören Köyü, 105 ada, 84 parselde yer alan, herhangi bir sit alanı içerisinde bulunmayan, 2863 sayılı Kanun kapsamında korunması gerekli taşınmaz kültür varlığı olarak tescil kaydı olmayan, mülkiyeti Kamu Orta Malına ait **Yayla Yerleşmesi ve Mezarlık Alanın** tescili konusunun değerlendirilmesi talebini içeren Erzurum Kültür Varlıklarını Koruma Bölge Kurulu Müdürlüğünün 09.01.2025 tarihli ve 3166394 sayılı uzman raporu, 2863 sayılı Kanunun 7. Maddesi gereği Erzurum Kültür Varlıklarını Koruma Bölge Kurulu Müdürlüğünün 28.10.2024 tarihli ve E.5868444 sayılı yazısı ile ilgili kurumlardan talep edilen kurum görüş yazıları okundu. Dosyasındaki bilgi belgeler incelendi. Yapılan incelemeler ve görüşmeler sonucunda:

Erzincan İli, Tercan İlçesi, Yazıören Köyü, 105 ada, 84 parselde yer alan, herhangi bir sit alanı içerisinde bulunmayan, 2863 sayılı Kanun kapsamında korunması gerekli taşınmaz kültür varlığı olarak tescil kaydı olmayan, mülkiyeti Kamu Orta Malına ait **Yayla Yerleşmesi ve Mezarlık Alana ilişkin:**

- **Yayla Yerleşmesi** olarak ifade edilen alanın 2863 sayılı Kanunun 6. Maddesinde belirtilen özellikleri taşıması nedeniyle tescil edilmesine gerek olmadığına,
- **Mezarlık Alanın** ise 2863 sayılı Kanunun 6. Maddesinde belirtilen özellikleri taşıması nedeniyle tescil edilmesine, yapı grubunun "I. Grup", korunma alanının karar eki 1/5000 ölçekli krokide işaretlendiği şekliyle belirlenmesine, karar eki anıt fişinin uygun olduğuna,
- Bir kısmı korunma alanı sınırları içerisinde kalan Erzincan İli, Tercan İlçesi, Yazıören Köyü, 105 ada, 84 parsel numaralı taşınmazın pafta, fen klasörü ve tapu kütüğü beyanlar hanesine "Bir Kısım I. Grup Korunması Gerekli Taşınmaz Kültür Varlığıdır", yine bir kısmı korunma alanında kalan 105 ada, 84 parsel numaralı taşınmazın pafta, fen klasörü ve tapu kütüğü beyanlar hanesine "Bir Kısım Korunma Alanıdır", şerhlerinin ilgili Tapu ve Kadastro Müdürlüklerince 13.03.2012 tarih ve 28232 sayılı Resmi Gazetede yayımlanarak yürürlüğe giren Korunması Gerekli Taşınmaz Kültür Varlıklarının ve Sitlerin Tespit ve Tescili Hakkında Yönetmelik gereği verilmesine ve işlem sonucuna ilişkin bilgi belgelerin Erzurum Kültür Varlıklarını Koruma Bölge Kurulu Müdürlüğüne iletilmesine karar verildi.

İL:ERZİNCAN
İLÇESİ:TERCAN
MAH/KÖY:YAZIÖREN
ADA/PARSEL:105/84

DURUM HARİTASI



Nokta No	Y	X	Nokta No	Y	X
1	615238 437	4421052 855	2	615304 543	4420985 863
3	615316 608	4420958 104	4	615308 486	4420917 998
5	615288 687	4420895 153	6	615238 733	4420873 026
7	615218 384	4420897 999	8	615188 694	4420938 119
9	615161 819	4420934 808			


KORUNMA ALANI SINIRININ
İTRF 96 SİSTEMİNDE KORDİNE ÖZET ÇİZELGESİ

105/84

MEZARLIK ALANI
KORUNMA ALANI SINIRI

ERZURUM KÜLTÜR VARLIKLARINI KORUMA
BÖLGE KURULU'NUN 15.01.2025
GÜN VE 6918 SAYILI KARAR EKİDİR

ASLI GİBİDİR
Güven YAVUZ
Bölge Kurulu Müdürü





AVRUPA KONSEYİ TÜRKİYE	DOĞAL VE KÜLTÜREL VARLIKLARI KORUMA ENVANTERİ KÜLTÜR VARLIKLARI VE MÜZELER GENEL MÜDÜRLÜĞÜ	D.K.V.K.E.	ANIT	ENVANTER NO :- HARİTA NO :-
------------------------------	---	------------	------	--------------------------------

İL ERZİNCAN	İLÇESİ TERCAN	MAHALLE VE KÖY: YAZIÖREN	KORUMA DERECESİ	ANITSAL ÇEVRESEL	1X 1	2 2	3 3
SOKAK VE KAPIN NO: -	KADASTRO PAFTA; ADA: 105 PARSEL: 84	YAPAN: -	MİMARİ ÇAĞI:	YAKFIYE:			
ADLMEZARLIK ALAN	YAPTIYAN: - YAPIM TARİHİ: -	YAPAN: - KITABE: -					

GENEL TANIM: Erzincan İli, Tercan İlçesi, Yazıören Köyü, 105 ada, 84 parselde yer almaktadır.

KORUMA DURUMU	A Bx C	İYİ ORTA FENA	TAŞIYICI	A B C	DIŞ YAPI	A B C	ÜST YAPI	A B C	İÇYAPI	A Bx C	SÜSLEME ELEMENLARI	A B C	RUTUBET	A B C	YOK İZİ VAR ÖNEMLİ
------------------	--------------	---------------------	----------	-------------	-------------	-------------	-------------	-------------	--------	--------------	-----------------------	-------------	---------	-------------	--------------------------



GÖZLEMLER:

BUGÜNKÜ SAHİBİ:	BAKIMDAN SORUMLU OLAN:	TEKNİK BİLGİLER	Su	Elektrik	Isıtma	Kanalizasyon
-----------------	------------------------	--------------------	----	----------	--------	--------------

YAPILAN ONARIMLAR:

AYRINTILI TANIM: Erzincan İli, Tercan İlçesi, Yazıören Köyü, 105 ada, 84 parselde yer almakta ve Yazıören Köyünün yaklaşık olarak 1 km kuzeybatısındadır. Yamaç boyunca ve sırt üzerinde mezarlık alan yer almaktadır. Burada yer alan ve doğu-batı doğrultusunda uzanan mezarlar işlem görmemiş sal taşlardan yapılmış olup, kaybolmaya yüz tutmuşlardır. Mezarlık alanda yeni defin işlemi bulunmamaktadır.

ORJİNAL KULLANIMI:

MEZARLIK

BUGÜNKÜ KULLANIMI:

MEZARLIK

ÖNERİLEN KULLANIMI:

HAZIRLAYANLAR: 15/01/2025

Ahmet TOPRAK Müze Araştırmacısı

Berat ERDOĞAN Harita Mühendisi

Özge TEKMAN Arkcolog

KONTROL EDEN:

Koruma Bölge Kurulu Müdürü

KURUL ONAYI: 15.01.2025

ERZURUM KÜLTÜR VARLIKLARINI KORUMA BÖLGE KURULUNUN 15.01.2024 TARİHLİ ve 6918 SAYILI KARARI ile TESCİL EDİLMİŞTİR.

ERZURUM KÜLTÜR VARLIKLARINI KORUMA
BÖLGE KURULU'NUN 15.01.2025
GÜN VE 6918 SAYILI KARAR EKİDİR

YAYIN DİZİNİ:

EKLER

RAPOR
FOTOĞRAF
RÖLÖVE PROJESİ
RESTORASYON PROJESİ
HARİTA
KRÖKİ

REVİZYON

1 / 20

M.A. 7

44

44

