

T.C.
KÜLTÜR VE TURİZM BAKANLIĞI
Erzurum Kültür Varlıklarını Koruma Bölge Kurulu

KARAR

Toplantı Tarihi ve No : 16.01.2025 - 337
Karar Tarihi ve No : 16.01.2025 - 6947

Toplantı Yeri: ERZURUM

Erzurum İli, Köprüköy İlçesi, Duatepe Mahallesi, 125 ada, 5 parselde bulunan, herhangi bir sit alanı içerisinde yer almayan, korunması gerekli taşınmaz kültür varlığı kaydı bulunmayan, mülkiyeti Köprüköy Belediyesine ait olan caminin tescil konusunun değerlendirilmesi istemini içeren Erzurum İl Müftülüğünün Bila tarihli ve 5623150 sayılı yazısı, Erzurum Kültür Varlıklarını Koruma Bölge Kurulu Müdürlüğünün 27.12.2024 tarih ve 3162789 sayılı uzman raporu, 2863 sayılı Kanunun 7. maddesi gereği ilgili Kurumlardan talep edilen Kurum görüşleri okundu, Dosyası incelendi. Yapılan incelemeler ve görüşmeler sonucunda;

Erzurum İli, Köprüköy İlçesi, Duatepe Mahallesi, 125 ada, 5 parselde bulunan, herhangi bir sit alanı içerisinde yer almayan, korunması gerekli taşınmaz kültür varlığı kaydı bulunmayan, mülkiyeti Köprüköy Belediyesine ait olan caminin;

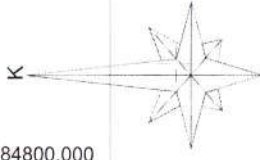
- 2863 sayılı Kanunun 6. maddesi kapsamına giren özellikleri taşıması nedeniyle tescil edilmesine,
- Yapı grubunun “**I Grup**” olarak belirlenmesine, korunma alanının karar eki 1/1000 ölçekli haritada işaretlendiği şekliyle belirlenmesine,
- Korunması gerekli taşınmaz kültür varlığı olarak tescil edilen taşınmazın bulunduğu Köprüköy İlçesi, Duatepe Mahallesi, 125 ada, 5 parselin bulunduğu fen klasörü ve tapu kütüğü beyanlar hanesine “**I. Grup Korunması Gerekli Taşınmaz Kültür Varlığıdır ve Korunma Alanıdır**”, korunma alanında kalan, “Köprüköy İlçesi, Duatepe Mahallesi, 125 ada, 3 parselin bulunduğu fen klasörü ve tapu kütüğü beyanlar hanesine **Korunma Alanıdır**, 125 ada, 2-10 parseller ve 110 ada, 1-2 parsellerin bulunduğu fen klasörü ve tapu kütüğü beyanlar hanesine ise **Bir Kısmı Korunma Alanıdır**” şerhlerinin ilgili Tapu ve Kadastro Müdürlüklerince 13.03.2012 tarih ve 28232 sayılı Resmi Gazetede yayımlanarak yürürlüğe giren Korunması Gerekli Taşınmaz Kültür Varlıklarının ve Sitlerin Tespit ve Tescili Hakkında Yönetmelik gereği verilmesine ve işlem sonucuna ilişkin bilgi belgelerin Erzurum Kültür Varlıklarını Koruma Bölge Kurulu Müdürlüğüne iletilmesine,
- Taşınmaza yönelik hazırlanan anıt fişinin uygun olduğuna karar verildi.
- 5.11.1999 gün ve 660 sayılı ilke kararı kapsamında rölöve, restitüsyon ve restorasyon projelerinin Müdürlüğümüze iletilmesine karar verildi.

DURUM HARİTASI

4404400.000
484600.000

4404400.000
484700.000

4404400.000
484800.000



1 / 1000

İLİ:ERZURUM
İLÇESİ:KÖPRÜKÖY
MAH:DUATEPE
ADA/PARSEL:110/1,2-125/2,3,5,10

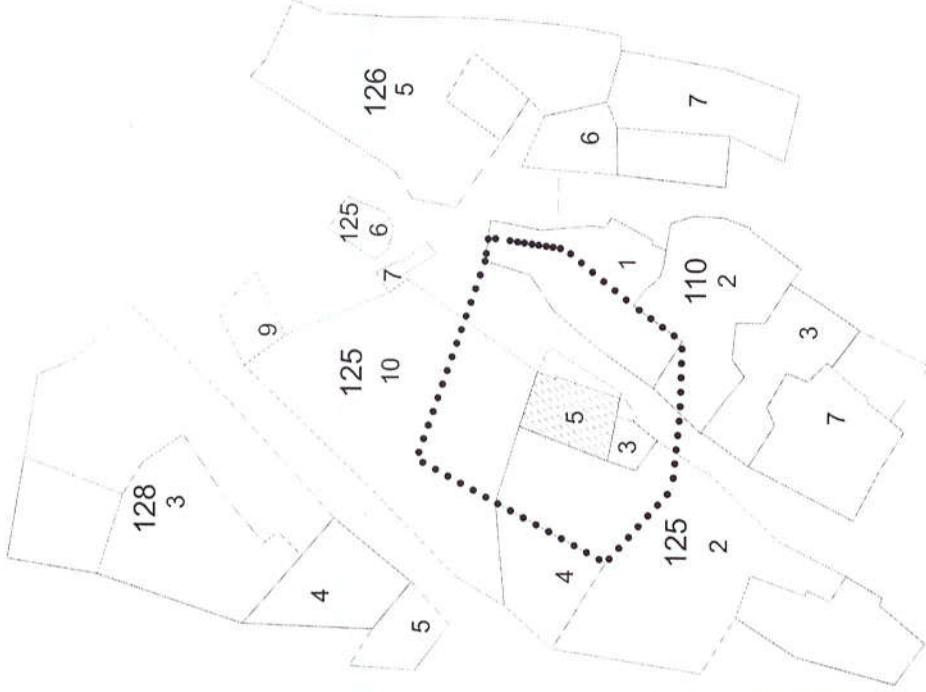


ERZURUM KÜLTÜR VARLIKLARINI KORUMA
BÖLGE KURULUNUN 16.01.2025
GÜN VE 6947... SAYILI KARAR EKİDİR

484600.000



.....KORUNMA ALANI SINIRI




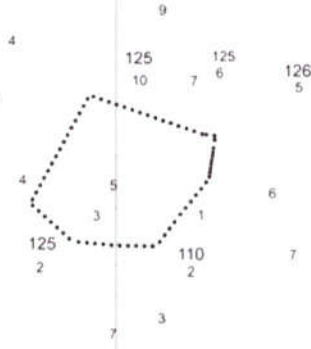
KORUNMA ALANI SINIRININ
ITRF-42/3.KOORDİNAT ÖZETİ

Nokta No	Y	X
1	484663.326	4404319.341
2	484690.850	4404310.033
3	484694.041	4404309.621
4	484692.535	4404299.039
5	484684.804	4404289.479
6	484679.876	4404282.697
7	484669.860	4404282.907
8	484659.400	4404283.891
9	484649.137	4404293.044
10	484657.376	4404308.312

AVRUPA KONSEYİ	DOĞAL VE KÜLTÜREL VARLIKLARI KORUMA ENVANTERİ	D.K.V.K.E.	ENVANTER NO :-
TÜRKİYE	KÜLTÜR VARLIKLARI VE MÜZELER GENEL MÜDÜRLÜĞÜ	ANIT	HARİTA NO :-

İL: ERZURUM	İLÇESİ: KÖPRÜKÖY	MAHALLE VE KÖY: DUATEPE MAHALLESİ	KORUMA DEREJESİ	ANITSAL	1X	2	3								
SOKAK VE KAPI NO: -		KADASTRO PAFTA; ADA: 125 PARSEL:5	ÇEVRESEL		1	2	3								
ADI: CAMİİ	YAPITIRAN: -	YAPAN: -	MİMARİ ÇAĞI:												
	YAPIM TARİHİ: -	KİTABE: -	VAKFIYE:												
GENEL TANIM: Erzurum İli, Köprüköy İlçesi, Duatepe Mahallesinde yer almaktadır.															
KORUMA DURUMU	A X B C	IYI ORTA FENA	TAŞIYICI	A X B C	DIŞ YAPI	A B X C	ÜST YAPI	A X B C	İÇ YAPI	A B X C	SÜSLEME ELEMANLARI	A B C	RUTUBET	A B C	YOK İZİ VAR ÖNEMLİ

GÖZLEMLER:



BUGÜNKÜ SAHİBİ:	BAKIMDAN SORUMLU OLAN :	TEKNİK BİLGİLER	Su	Elektrik	Isıtma	Kanalizasyon
YAPILAN ONARIMLAR :		ORJİNAL KULLANIMI:	Camii			
AYRINTILI TANIM: Camii Erzurum İli, Köprüköy İlçesi, Duatepe Mahallesi, 125 ada, 5 parselde köy merkezinde yer almaktadır. Cami dıştan yaklaşık kare bir form sergilemektedir. Caminin kuzeyinde dikdörtgen formlu yapılmış olan bir bölüm mevcuttur. Harimin kuzeyindeki bu bölüme doğu yöndeki demir kapıyla ulaşılmaktadır. Harime geçiş ise kuzey yöndeki ahşap kapıdan sağlanmaktadır. Yaklaşık kare formlu olan harim kısmı dört ahşap direk üzerine oturtulmuş ahşap kolonlar ve ahşap malzeme ile örtülmüştür. Harimin üst örtüsünde ortadaki dört ahşap direği birbirine bağlayan kolonlar ile göbek kısmı oluşturulmuştur. Göbek kısmında dikdörtgen formda çerçeve içerisine alınmış ve farklı renklerle oluşturulmuş geometrik bezeme ler mevcuttur. Üst örtüdeki ahşap kolonlar daire formuna dönüştürülecek şekilde dizayn edilmiştir. Girişin karşısında güney cephenin ortasında dikdörtgen çerçeveli, sivri kemer formlu mihrap nişi yer almaktadır. Mihrabın Batısında ahşap minber mevcuttur. Camide doğu cephede 2 pencereye yer verilmiş olup diğer yönler sağır tutulmuştur. Çatı kısmında içte ahşap malzeme kullanılmış olup dışta ise sac malzeme ile son bulmuştur.	BUGÜNKÜ KULLANIMI:	Camii				
YAYIN DİZİNİ:	EKLER RAPOR FOTOĞRAF RÖLÖVE PROJESİ RESTORASYON PROJESİ HARİTA KROKİ	ÖNERİLEN KULLANIMI:	Camii			
		HAZIRLAYANLAR: 10/01/2025	Resul YAVUZ Mühür Araştırmacısı			
			Nilüfer APRİTİ Arkeolog			
		KONTROL EDEN:	Güven YAVUZ Koruma Bölge Kurulu Müdürü			
		KURUL ONAYI: 16/01/2025				
		ERZURUM K.T.V.K.K' nun 16.01.2025 gün ve 6947 sayılı kararı ile tescil edilmiştir.				
		REVİZYON: ERZURUM K.T.V.K.K' nun				

ERZURUM KÜLTÜR VARLIKLARINI KORUMA
BÖLGE KURULU'NUN 16.01.2025
CİN VE 6947 SAYILI KARAR EKİDİR

ASLİ GİBİDİR
Güven YAVUZ
Bölge Kurulu Müdürü