

T.C.
KÜLTÜR VE TURİZM BAKANLIĞI
Erzurum Kültür Varlıklarını Koruma Bölge Kurulu

KARAR

Toplantı Tarihi ve No : 16.01.2025 - 337
Karar Tarihi ve No : 16.01.2025 - 6948

Toplantı Yeri: ERZURUM


Erzurum İli, Köprüköy İlçesi, Duatepe Mahallesi, 125 ada, 7 parselde bulunan, herhangi bir sit alanı içerisinde yer almayan, korunması gerekli taşınmaz kültür varlığı kaydı bulunmayan, mülkiyeti Köprüköy Belediyesine ait olan çeşmenin tescil konusunun değerlendirilmesi istemini içeren Erzurum Kültür Varlıklarını Koruma Bölge Kurulu Müdürlüğünün 27.12.2024 tarih ve 3162762 sayılı uzman raporu, 2863 sayılı Kanunun 7. maddesi gereği ilgili Kurumlardan talep edilen Kurum görüşleri okundu, Dosyası incelendi. Yapılan incelemeler ve görüşmeler sonucunda;

Erzurum İli, Köprüköy İlçesi, Duatepe Mahallesi, 125 ada, 7 parselde bulunan, herhangi bir sit alanı içerisinde yer almayan, korunması gerekli taşınmaz kültür varlığı kaydı bulunmayan, mülkiyeti Köprüköy Belediyesine ait olan çeşmenin;

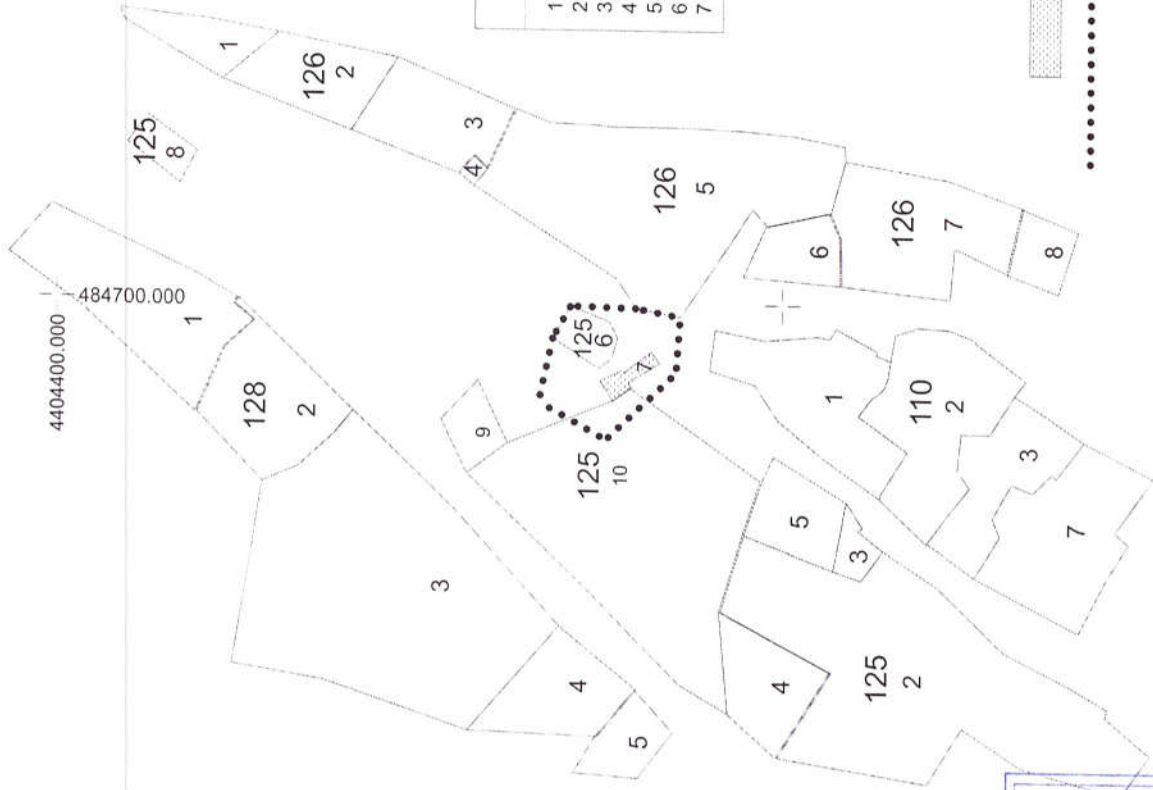
- 2863 sayılı Kanunun 6. maddesi kapsamına giren özellikleri taşıması nedeniyle tescil edilmesine,
- Yapı grubunun “**II Grup**” olarak belirlenmesine, korunma alanının karar eki 1/1000 ölçekli haritada işaretlendiği şekliyle belirlenmesine,
- Korunması gerekli taşınmaz kültür varlığı olarak tescil edilen taşınmazın bulunduğu Köprüköy İlçesi, Duatepe Mahallesi, 125 ada, 7 parselin bulunduğu fen klasörü ve tapu kütüğü beyanlar hanesine “**II. Grup Korunması Gerekli Taşınmaz Kültür Varlığıdır ve Korunma Alanıdır**”, korunma alanında kalan, “Köprüköy İlçesi, Duatepe Mahallesi, 125 ada, 6 parselin bulunduğu fen klasörü ve tapu kütüğü beyanlar hanesine **Korunma Alanıdır**, 125 ada, 10 parselin bulunduğu fen klasörü ve tapu kütüğü beyanlar hanesine ise **Bir Kısım Korunma Alanıdır**” şerhlerinin ilgili Tapu ve Kadastro Müdürlüklerince 13.03.2012 tarih ve 28232 sayılı Resmi Gazetede yayımlanarak yürürlüğe giren Korunması Gerekli Taşınmaz Kültür Varlıklarının ve Sitlerin Tespit ve Tescili Hakkında Yönetmelik gereği verilmesine ve işlem sonucuna ilişkin bilgi belgelerin Erzurum Kültür Varlıklarını Koruma Bölge Kurulu Müdürlüğüne iletilmesine,
- Taşınmaza yönelik hazırlanan anıt fişinin uygun olduğuna karar verildi.
- 5.11.1999 gün ve 660 sayılı ilke kararı kapsamında rölöve, restitüsyon ve restorasyon projelerinin Müdürlüğümüze iletilmesine karar verildi.

DURUM HARİTASI

İL:ERZURUM
İLÇESİ:KÖPRÜKÖY
MAH:DUATEPE
ADA/PARSEL:125/6,7,10



1 / 1000



KORUNMA ALANI SINIRININ
ITRF-42/3.KOORDİNAT ÖZETİ

Nokta No	Y	X
1	484686.229	4404333.715
2	484695.097	4404331.782
3	484699.571	4404329.313
4	484699.332	4404320.236
5	484698.170	4404314.154
6	484690.431	4404314.690
7	484681.021	4404324.350

4404300.000 484800.000

ÇEŞME



.....KORUNMA ALANI SINIRI

ASLİSİBİDİR
Güven YAVUZ
Bölge Müdürü
44043390000
484600.000


ERZURUM KÜLTÜR VARLIKLARINI KORUMA
BÖLGE KURULUŞUNUN 16.01.2025
TARİHİNDE 6948 SAYILI KARAR EKİDİR

AVRUPA KONSEYİ	DOĞAL VE KÜLTÜREL VARLIKLARI KORUMA ENVANTERİ	D.K.V.K.E.		ENVANTER NO :-
TÜRKİYE	KÜLTÜR VARLIKLARI VE MÜZELER GENEL MÜDÜRLÜĞÜ		ANIT	HARİTA NO :-

İLİ: ERZURUM	İLÇESİ: KÖPRÜKÖY	MAHALLE VE KÖY: DUATEPE MAHALLESİ	KORUMA DERECE	ANITSAL	1	2X	3
SOKAK VE KAPI NO: -		KADASTRO PAFTA ; ADA : 125 PARSEL:7	ÇEVRESEL	1	2	3	
ADI: ÇEŞME	YAPTIRAN: -	YAPAN: -	MİMARİ ÇAĞI:				
	YAPIM TARİHİ : -	KİTABE: -	VAKFIYE:				

GENEL TANIM: Erzurum İli, Köprüköy İlçesi, Duatepe Mahallesinde yer almaktadır.															
KORUMA DURUMU	A	İYİ	TAŞIYICI	A	DIŞ YAPI	A	ÜST YAPI	A	İÇ YAPI	A	SÜSLEME ELEMANLARI	A	RUTUBET	A	YOK İZİ VAR ÖNEMLİ
	X	ORTA		X				X							
	B	FENA		B				B							
	C			C				C							

GÖZLEMLER:



BUGÜNKÜ SAHİBİ:	BAKIMDAN SORUMLU OLAN :	TEKNİK Su Elektrik Isıtma Kanalizasyon BİLGİLER	
YAPILAN ONARIMLAR :		ORJİNAL KULLANIMI: Çeşme	
AYRINTILI TANIM: Çeşme Erzurum İli, Köprüköy İlçesi, Duatepe Mahallesi, 125 ada, 7 parselde bulunmaktadır. Arka kısmında deposu bulunan çeşme tek yüzlü olarak yapılmıştır. İki renkli kesme taş malzeme ile yapılmış olan çeşme kare formludur. Çeşmenin ön tarafı kesme taş malzemeli iken arka kısmında moloz taş malzeme kullanılmıştır. Çeşmenin iki kenarında da sütüncelere yer verilmiş olup bu sütüncelerin üzerinde kürelere yer verilmiştir. Çeşmenin yuvarlak kemerli alınlık kısmı mevcuttur. Kemerlin üstünde kilit taşının üzerinde yine bir küre bulunmaktadır. Çeşmenin alınlık kısmında kitabelik kısmı mevcuttur. Kitabesinde özetle "HOCA-MUTEYİT MEHMET EŞREF-AHMET-.....-MEHMEY AYTEKİN-TARİH, 15.5.1957" ifadeleri geçmektedir. Çeşmenin depo kısmı mevcuttur. Depo kısmı tepelik alana yaslanmış şekilde direkt kaynağa bağlanarak yapılmıştır. Çeşmede alt kısımda lüle bulunmakta olup önünde ise sac malzemeli yalak yer almaktadır.	BUGÜNKÜ KULLANIMI: Çeşme		
	ÖNERİLEN KULLANIMI: Çeşme		
	HAZIRLAYANLAR: 10/01/2025		
	<p>Güven YAVUZ Müze Yürütücüsü</p> <p>Nildifer APRLİTİ Arkeolog</p>		
	KONTROL EDEN:		
	<p>Güven YAVUZ Koruma Bölge Kurulu Müdürü</p>		
	KURUL ONAYI: 16/01/2025		
	ERZURUM K.T.V.K.K' nun 16.01.2025 gün ve 6948 sayılı kararı ile tescil edilmiştir.		
YAYIN DİZİNİ:	EKLER	REVİZYON: ERZURUM K.T.V.K.K' nun	
	RAPOR		
	FOTOĞRAF		
	RÖLÖVE PROJESİ		
	RESTORASYON PROJESİ		
	HARİTA		
	KROKİ		

ERZURUM KÜLTÜR VARLIKLARINI KORUMA BÖLGE KURULUNUN 16.01.2025 TARİHİNDE 6948 SAYILI KARAR EKİDİR

Güven YAVUZ
Bölge Kurulu Müdürü