



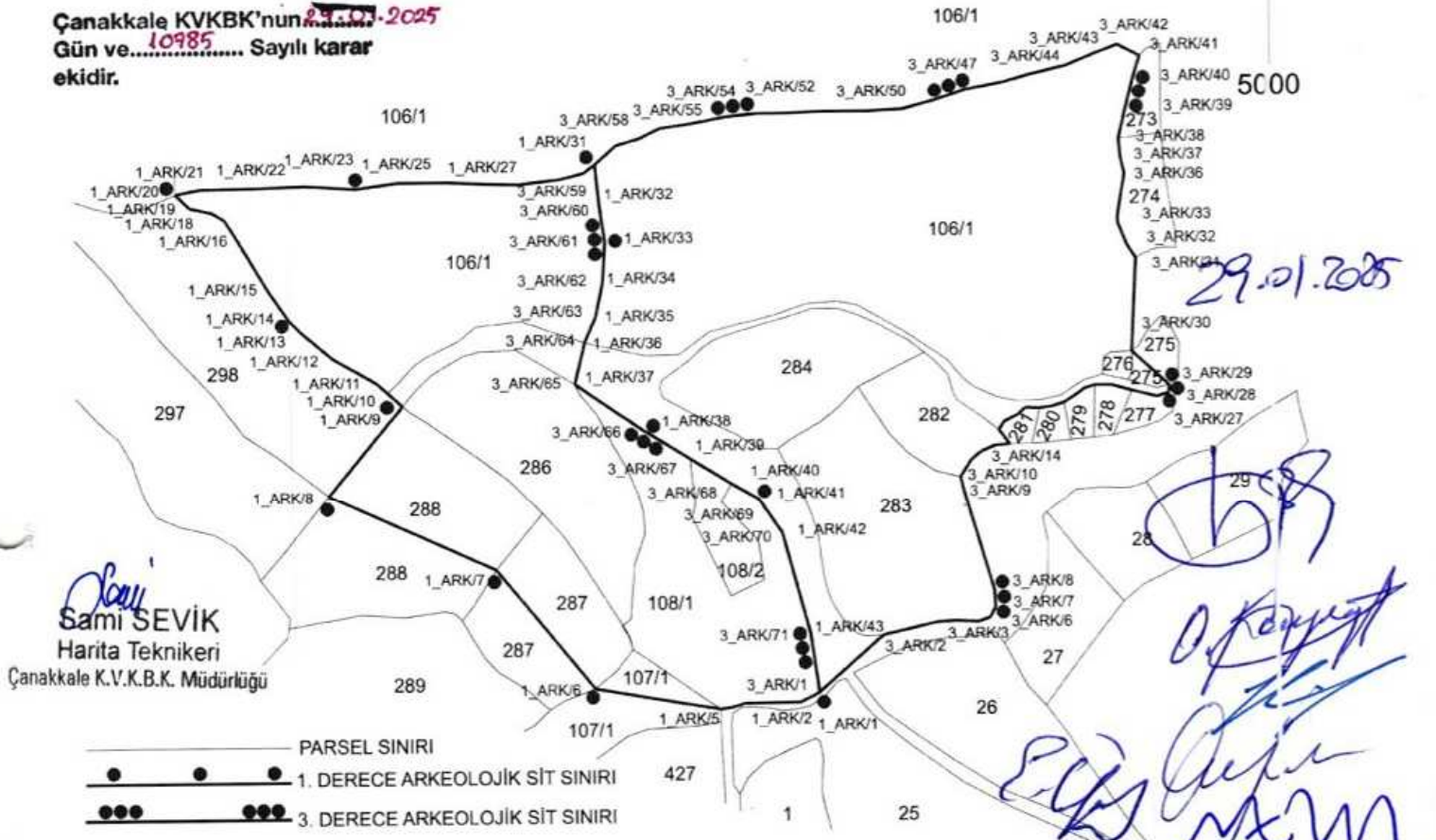




AVRUPA KONSEYİ	DOĞAL VE KÜLTÜREL VARLIKLARI KORUMA ENVANTERİ		D.K.V.K.E.	S İ T	ENVANTER NO		
T Ü R K İ Y E	KÜLTÜR VARLIKLARI VE MÜZELER GENEL MÜDÜRLÜĞÜ				HARİTA NO		
İLİ: ÇANAKKALE	İLÇESİ: ÇAN	MAHALLE - KÖY VEYA MEVKİİ: TEPEKÖY (Küçüktepe)			PAFTA	ADA	PARSEL
ADI: TEPEKÖY KURTULMUŞ MEVKİİ GEÇ ROMA-ERKEN BİZANS VE ÖSMANLI YERLEŞİMİ							
GENEL TANIM: Çanakkale İli, Çan İlçesi, Tepeköy Köyü'nün güneyinde Göle Köyü'ne giden yolun doğu ve batısını kapsayan alanda tespit edilen buluntular arasında; Mezar kiremitleri, kesme blok taş ve taban döşemesine ait parçalar, seramik-kiremit parçaları, kırmızı astarlı seramikler, yeşil sırlı seramik parçaları, taş aletler ve bir adet cam bilezik parçası yer almaktadır. Tespit edilen mezar kiremitleri, mimari elemanlar ve seramiklerden bu alanın Geç Roma/Erken Bizans ve Osmanlı Dönemi'nde yerleşim görmüş bir alan olduğu tahmin edilmektedir.							
ŞİMDİKİ TEHLİKELER: Kaçak kazılar yoluyla tahribat							
ŞİMDİKİ DURUM: Tarımsal faaliyetler							
SİT POTANSİYELİ: 1.ve 3. Derece Arkeolojik Sit Alanı					KORUMA DERECESİ: 1.ve 3. Derece Arkeolojik Sit		
ŞİMDİKİ KORUMA:					HAZIRLAYANLAR		
ÖNERİLEN KORUMA: Kültür ve Tabiat Varlıklarını Koruma Yüksek Kurulu'nun 05.11.1999 tarih ve 658 sayılı ilke kararının 1.ve 3. Derece Arkeolojik Sit Alanları kısmında yer alan hükümlere uyulması gerekmektedir.					Arkeolog Ecem CAĞLAYAN Arkeolog İlayda BİÇER		
					KONTROL EDEN:		
					E. Çağrı ESİRGEMEZ Koruma Bölge Kurulu Müdürü		
YAYIN DİZİSİ:					KORUMA KURULU KARARLARI		
GÖZLEMLER:					KORUMA KURULU ONAYI		
Harita ve Fotoğraflar:							
							
							

ÇANAKKALE İLİ, ÇAN İLÇESİ, TEPEKÖY KÖYÜ SINIRLARI İÇERİSİNDE BULUNAN
1. VE 3. DERECE ARKEOLOJİK SİT ALANI HARİTASI

Çanakkale KVKBK'nun 29.01.2005
Gün ve 10985 Sayılı karar
ekidir.



1. DERECE ARKEOLOJİK SİT SINIR KOORDİNATLARI

Nokta No	Y	X	Nokta No	Y	X	Nokta No	Y	X
1_ARK/1	493928.365	4426095.383	1_ARK/2	493914.349	4426088.375	1_ARK/3	493873.902	4426087.174
1_ARK/4	493864.091	4426084.771	1_ARK/5	493855.822	4426083.591	1_ARK/6	493764.190	4426099.425
1_ARK/7	493692.372	4426185.849	1_ARK/8	493570.582	4426240.693	1_ARK/9	493625.016	4426306.181
1_ARK/10	493614.132	4426316.118	1_ARK/11	493605.865	4426323.288	1_ARK/12	493574.163	4426341.292
1_ARK/13	493550.190	4426361.411	1_ARK/14	493542.056	4426369.637	1_ARK/15	493527.473	4426390.110
1_ARK/16	493503.001	4426431.509	1_ARK/17	493496.129	4426442.383	1_ARK/18	493487.190	4426447.747
1_ARK/19	493470.484	4426451.400	1_ARK/20	493460.371	4426461.380	1_ARK/21	493478.039	4426464.144
1_ARK/22	493520.231	4426465.430	1_ARK/23	493554.805	4426466.602	1_ARK/24	493592.309	4426464.588
1_ARK/25	493622.781	4426468.360	1_ARK/26	493660.871	4426468.380	1_ARK/27	493685.483	4426467.138
1_ARK/28	493711.143	4426466.534	1_ARK/29	493741.052	4426469.831	1_ARK/30	493759.185	4426474.335
1_ARK/31	493767.586	4426480.474	1_ARK/32	493770.516	4426451.174	1_ARK/33	493774.423	4426423.827
1_ARK/34	493772.470	4426394.527	1_ARK/35	493767.098	4426369.622	1_ARK/36	493758.724	4426351.229
1_ARK/37	493751.330	4426321.258	1_ARK/38	493800.209	4426287.673	1_ARK/39	493835.288	4426265.933
1_ARK/40	493865.196	4426247.510	1_ARK/41	493884.941	4426236.278	1_ARK/42	493902.051	4426211.334
1_ARK/43	493922.003	4426137.957						

3. DERECE ARKEOLOJİK SİT SINIR KOORDİNATLARI

Nokta No	Y	X	Nokta No	Y	X	Nokta No	Y	X
3_ARK/1	493928.365	4426095.383	3_ARK/2	493975.590	4426136.181	3_ARK/3	494015.872	4426145.347
3_ARK/4	494029.171	4426145.993	3_ARK/5	494045.309	4426145.218	3_ARK/6	494053.960	4426148.058
3_ARK/7	494057.833	4426155.546	3_ARK/8	494057.317	4426167.812	3_ARK/9	494036.273	4426238.912
3_ARK/10	494033.304	4426250.830	3_ARK/11	494041.150	4426263.313	3_ARK/12	494048.789	4426269.513
3_ARK/13	494059.440	4426273.964	3_ARK/14	494069.661	4426274.610	3_ARK/15	494061.592	4426285.212
3_ARK/16	494065.681	4426291.179	3_ARK/17	494075.149	4426295.805	3_ARK/18	494081.282	4426301.400
3_ARK/19	494091.395	4426300.862	3_ARK/20	494100.003	4426301.938	3_ARK/21	494109.578	4426304.842
3_ARK/22	494118.616	4426310.437	3_ARK/23	494124.318	4426314.741	3_ARK/24	494132.280	4426317.313
3_ARK/25	494144.438	4426317.215	3_ARK/26	494159.393	4426313.126	3_ARK/27	494177.684	4426308.503
3_ARK/28	494186.506	4426311.297	3_ARK/29	494186.831	4426316.829	3_ARK/30	494159.485	4426341.573
3_ARK/31	494163.092	4426409.080	3_ARK/32	494156.960	4426418.333	3_ARK/33	494150.504	4426434.361
3_ARK/34	494150.181	4426439.206	3_ARK/35	494151.795	4426450.503	3_ARK/36	494155.453	4426470.733
3_ARK/37	494152.548	4426483.426	3_ARK/38	494151.365	4426496.337	3_ARK/39	494156.529	4426518.173
3_ARK/40	494162.657	4426541.733	3_ARK/41	494167.499	4426556.257	3_ARK/42	494151.157	4426564.581
3_ARK/43	494133.806	4426558.101	3_ARK/44	494113.798	4426549.623	3_ARK/45	494086.668	4426543.519
3_ARK/46	494066.321	4426538.093	3_ARK/47	494039.533	4426533.006	3_ARK/48	494018.166	4426525.885
3_ARK/49	493993.410	4426519.441	3_ARK/50	493967.976	4426518.085	3_ARK/51	493934.742	4426518.085
3_ARK/52	493907.612	4426517.067	3_ARK/53	493886.926	4426517.067	3_ARK/54	493862.697	4426514.663
3_ARK/55	493839.618	4426510.172	3_ARK/56	493815.597	4426506.639	3_ARK/57	493800.996	4426499.333
3_ARK/58	493783.098	4426494.158	3_ARK/59	493767.586	4426480.474	3_ARK/60	493770.516	4426451.171
3_ARK/61	493774.423	4426423.827	3_ARK/62	493772.470	4426394.527	3_ARK/63	493767.098	4426369.622
3_ARK/64	493758.724	4426351.229	3_ARK/65	493751.272	4426321.221	3_ARK/66	493800.209	4426362.671
3_ARK/67	493835.288	4426265.993	3_ARK/68	493865.196	4426247.510	3_ARK/69	493884.941	4426236.271
3_ARK/70	493902.051	4426211.304	3_ARK/71	493922.003	4426137.957			

ITRF96_3DERECE

E. ÇAGNAR ESİRSEMEZ
Koruma Bölgesi Müdürü



T.C.

KÜLTÜR VE TURİZM BAKANLIĞI

ÇANAKKALE KÜLTÜR VARLIKLARINI KORUMA BÖLGE KURULU

K A R A R

Toplantı Tarihi ve No :29.01.2025/452

Karar Tarihi ve No :29.01.2025/10785

17.05.766

Toplantı Yeri

ÇANAKKALE

Çanakkale İli, Çan İlçesi, Tepeköy Köyü'nde bulunan, Kurulumuzun 25.09.2024 tarih ve 10416 sayılı kararı ile tespit edilen arkeolojik buluntuların, 2863 Sayılı Yasa'nın 6. Maddesinde belirtilen kriterleri taşıdığı anlaşıldığından; söz konusu alanın tesciline yönelik tespit işlemlerinin başlatılmasına karar verilen yerleşim alanının tescil edilmesine ilişkin; ilgili Kurum görüşleri ike ÇKVKBK Müdürlüğü uzmanlarınca hazırlanan 24.01.2025 tarih ve 3204279 sayılı raporu okundu, ilgili dosyası ve ekleri incelendi, yapılan görüşmeler sonunda;

Çanakkale İli, Çan İlçesi, Tepeköy Köyü'nde bulunan, kararımız eki 1/5000 ölçekli haritada sınırları belirtilen alanda tespit edilen Geç Roma/Erken Bizans ve Osmanlı Dönemi yerleşim alanının 1. ve 3. Derece Arkeolojik Sit alanı olarak tescil edilmesine; sit sınırlarını gösteren karar eki 1/5000 ölçekli koordinatlı harita ve tescil fişinin uygun olduğuna karar verildi.

ASLI GIBİDİR