


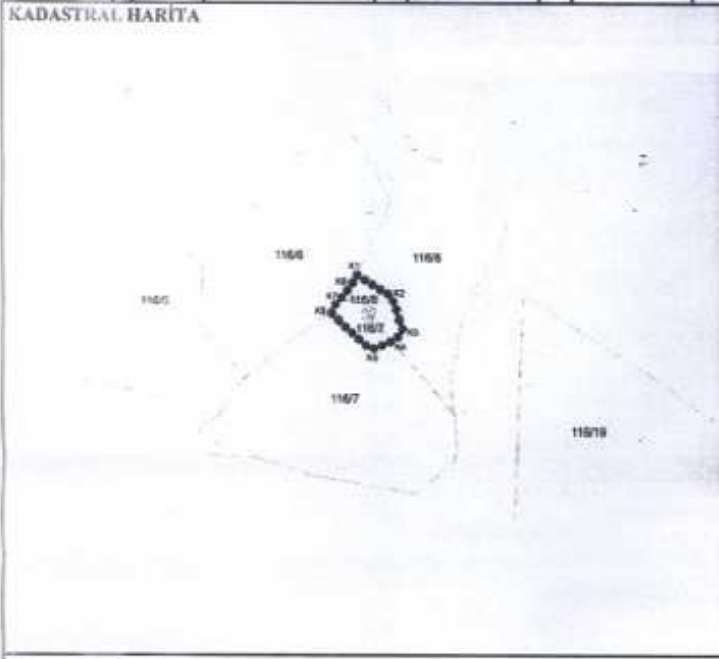
...KÜLTÜR VE TURİZM BAKANLIĞI
...KÜLTÜR VE TURİZM BAKANLIĞI
...KÜLTÜR VE TURİZM BAKANLIĞI

ASLI GİZİDİR
E. ÇAGLAR ESİRGEZ
Korunur Bölge Kurulunun Başkanı

AVRUPA KONSEYİ	DOĞALVE KÜLTÜREL VARLIKLARI KORUMA ENVANTERİ	D.K.V.K.B.	ANIT	ENVANTER NO:
TÜRKİYE				HARİTA NO:
İL: ÇANAKKALE	İLÇE: AYVACIK	MAHALLE KÖY VEYA MEVKİİ: HÜSEYİNFAKI KÖYÜ	KORUMA DERECESİ	ANITSAL 1 2 3 ÇEVRESEL 1 2 3
SOKAK VE KAPI NO:		KADASTRO PAFTA: ADA: 116 PARSEL: 7-8	1	
ADI: KUTSAL ALAN	YAPTIRAN: Bilinmiyor	YAPAN:	MİMARİ ÇAĞI (ÜSLUP):	
	YAPIM TARİHİ: Bilinmiyor	KITABE:	VAKFIYE:	

GENEL TANIM: Çanakkale İli, Ayvacık İlçesi, Hüseyinfakı Köyü sınırları içerisinde yer alan kutsal alan 116 ada 7-8 parsel numarasına kayıtlı taşınmazların keşim noktasında yer almaktadır.

KORUMA DURUMU	A İYİ	TAŞIYICI YAPI	A	DIŞ YAPI	A	ÜST YAPI	A	İÇ YAPI	A	SÜSLEME ELEMENLARI	A	RUTUBET	A	YOK
A	B ORTA		B		B		B		B		B		B	İZİ VAR
	C FENA		C		C		C		C		C		C	ÖNEMLİ



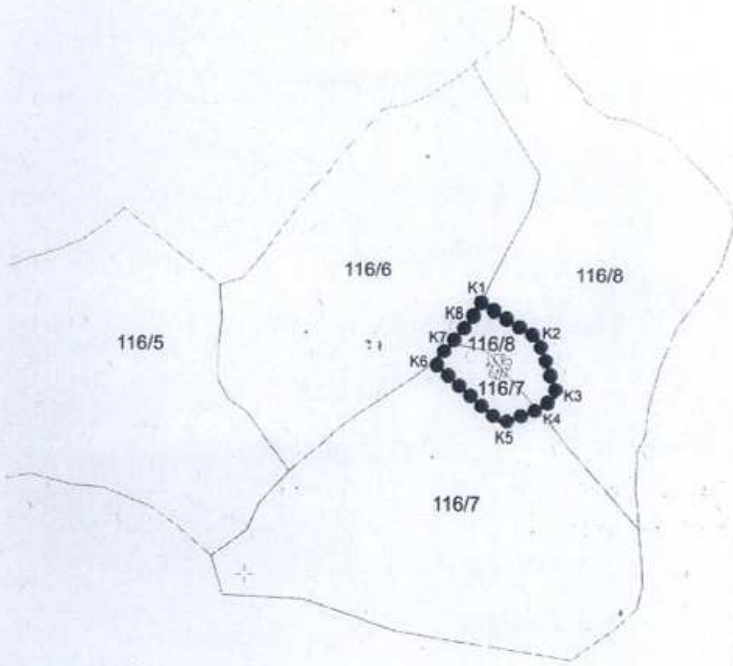
GÖZLEMLER:	
BUGÜNKÜ SAHİBİ:	BAKIMINDAN SORUMLU OLMASI GEREKEN KURULUŞ:

YAPILAN ONARIMLAR:	TEKNİK BİLGİLER	SU	ELEKTRİK	ISITMA	KANALİZASYON
	ORJİNAL KULLANIMI:	Kutsal Alan			
	BUGÜNKÜ KULLANIMI:	Kullanılmıyor			
	ÖNERİLEN KULLANIMI:	Kutsal Alan			
AYRINTILI TANIM: Çanakkale İli, Ayvacık İlçesi, Hüseyinfakı Köyü Merkezinin 1 km kadar güneydoğusunda, 116 ada 7-8 parsel numarasına kayıtlı taşınmazların keşim noktasında yer alan ana kayaya oyulmuş Kybele Kutsal Alanı yer almaktadır. Yekpare ana kayaya oyulmuş 40 cm genişliğinde, 40 cm derinliğinde, 50 cm yüksekliğinde nişler yer almaktadır. Bilindiği üzere Kybele Anadolu'da yaşayan insanların adaklar adadığı ve taptığı tanrıçadır. Bu alandaki nişlere mermerden, pişmiş topraktan veya yerel taşlar kullanılarak yapılmış Kybele heykelleri konarak bu alanda tapınım gerçekleştirilmektedir. Tespit edilen bu nişlerin bulunduğu alanın da bu tarz bir amaç için kullanım görmüş olma ihtimali düşünülerek bu alanın da Kybele Kutsal Alanı olduğu düşünülmektedir.	HAZIRLAYANLAR:	Handan ÖZALPAY Arkeolog Hakan BAŞYEĞİT Arkeolog			

<p>Çanakkale KVKBK'nın 22.01.2025 Gün ve...10292... Sayılı Kararı ekidir.</p> <p>ASLİ NÜSXA E. Çağman ESİRGEMEZ Koruma Bölge Kurulu Başkanı</p>	EKLER:	KONTROL EDEN:	E. Çağman ESİRGEMEZ Koruma Bölge Kurulu Başkanı
	RAPOR		KURUL ONAYI NO:
	FOTOĞRAF	X	
	RÖLÖVE PROJESİ		
	RESTORASYON PROJESİ		
	HARİTA	X	
KROKİ		REVİZYON:	
KITABE		KURUL KARARLARI: Ç.K.V.K.B.K. 22.10.2024 Tarih ve 10487 Sayılı Kararı	
VAKFIYE			

ÇANAKKALE İLİ, AYVACIK İLÇESİ, HÜSEYİNFAKI KÖYÜ, 116 ADA, 7 VE 8 PARSELLER ARASINDA YER ALAN
KORUNMASI GEREKLİ TAŞINMAZ KÜLTÜR VARLIĞINA İLİŞKİN KORUNMA ALANI HARİTASI

Çanakkale KVKBK'nın 29.01.2025
Gün ve 19392 Sayılı karar
ekidir.



2000

29.01.2025

[Handwritten signature]

[Handwritten signature]

[Handwritten signature]

[Handwritten signature]

[Handwritten signature]
Sami SEVİK
Harita Teknikeri
Çanakkale K.V.K.B.K. Müdürlüğü

●●●●●● KORUNMA ALANI SINIRI

— KADASTRAL PARSEL SINIRI

KORUNMA ALANI SINIR KOORDİNATLARI

Nokta No	Y	X
K1	454265.650	4379874.561
K2	454281.745	4379864.702
K3	454287.445	4379848.883
K4	454281.747	4379844.895
K5	454271.912	4379841.045
K6	454252.623	4379858.114
K7	454257.421	4379863.357
K8	454262.622	4379869.450

ITRF96-3DERECE





T.C.

KÜLTÜR VE TURİZM BAKANLIĞI

ÇANAKKALE KÜLTÜR VARLIKLARINI KORUMA BÖLGE KURULU

K A R A R

Toplantı Tarihi ve No: 29.01.2025 / 452

Karar Tarihi ve No : 29.01.2025 / 10792

17.01.4117

Toplantı Yeri

ÇANAKKALE

Çanakkale İli, Ayvacak İlçesi, Hüseyinfağı Köyü sınırları içerisinde, Çanakkale Kültür Varlıklarını Koruma Bölge Kurulu Müdürlüğü uzmanlarıınca bölgede yapılan incelemeler sırasında tespit edilen ve Kurulumuzun 22.10.2024 tarih ve 10487 sayılı kararı ile 2863 sayılı Yasa'nın 6. Maddesinde belirtilen kriterleri taşıdığı tespit edildiğinden korunması gerekli taşınmaz kültür varlığı olarak tesciline yönelik tespit işlemlerinin başlatılmasına karar verilen, 2863 sayılı Yasa'nın 7. Maddesi gereği ÇKVKBK Müdürlüğü'nün 11.11.2024 tarih ve 5927837 sayılı yazısı ile ilgili ve faaliyetleri etkilenen kurum/kuruluşların görüşü istenen ve ilgili kurumların görüşleri iletilen, kutsal alanın korunması gerekli taşınmaz kültür varlığı olarak tesciline yönelik ÇKVKBK Müdürlüğü uzmanlarıınca hazırlanarak 15.01.2025 tarih ve 3180654 sayı ile kayda giren uzman raporu okundu, ekleri ve ilgili dosyası incelendi, yapılan görüşmeler sonunda;

Çanakkale İli, Ayvacak İlçesi, Hüseyinfağı Köyü sınırları içinde bulunan, özel mülkiyete ait, kısmen 116 ada 7 parselde kısmen de 116 ada 8 parselde yer alan kutsal alanın 2863 sayılı Yasa'nın 6. Maddesinde belirtilen kriterleri taşıdığı tespit edildiğinden korunması gerekli taşınmaz kültür varlığı olarak tesciline, koruma grubunun 1. grup olarak belirlenmesine, karar eki 1/2000 ölçekli koruma alanı haritası ve tescil fişinin uygun olduğuna karar verildi.

ASLI GİBİDİR