

T.C.
KÜLTÜR VE TURİZM BAKANLIĞI
EDİRNE KÜLTÜR VARLIKLARINI
KORUMA BÖLGE KURULU
K A R A R

Toplantı Tarihi ve No : 28.01.2025- 471
Karar Tarihi ve No : 28.01.2025-10659

Toplantı Yeri
EDİRNE

-I-

Kırklareli İli, Demirköy İlçesi, Limanköy Köyü sınırlarında, mülkiyeti Maliye Hazinesi adına kayıtlı, orman vasıflı, 119 ada, 61 ve 62 parsellerin bir bölümü üzerinde yer alan Limanköy Tümülsününün 2863 sayılı yasanın 6. Maddesi ile Korunması Gerekli Taşınmaz Kültür Varlıklarının Ve Sitlerin Tespit Ve Tescili Hakkında Yönetmeliğin 4. Maddesi gereğince Koruma Yüksek Kurulunun 05.11.1999 tarih ve 658 sayılı İlke Kararı doğrultusunda 1. Derece arkeolojik sit alanı olarak tescil edilmesine ilişkin 2863 Sayılı Yasanın 7. Maddesi gereği Edirne Kültür Varlıklarını Koruma Bölge Kurulu Müdürlüğü'nün 25.11.2024 tarih ve 5984672 sayılı yazısı ile istenen kurum görüş yazısı, D.Sİ. 11. Bölge Müdürlüğü'nün bila tarih ve 5281299 sayılı, Demirköy Milli Emlak Şefliğinin bila tarih ve 11085907 sayılı, Kırklareli Çevre, Şehircilik ve İklim Değişikliği İl Müdürlüğü'nün bila tarih ve 11117172 sayılı, Karayolları 1. Bölge Müdürlüğü'nün 17.12.2024 tarih ve 1698271 sayılı, Kırklareli İl Tarım ve Orman Müdürlüğü'nün bila tarih ve 17226941 sayılı kurum görüş yazıları ile 27.01.2025 tarih ve 3205328 sayılı uzman raporu okundu, dosyası incelendi, yapılan görüşmeler sonunda;

Kırklareli İli, Demirköy İlçesi, Limanköy Köyü sınırlarında, mülkiyeti Maliye Hazinesi adına kayıtlı, orman vasıflı, 119 ada, 61 ve 62 parsellerin bir bölümü üzerinde yer alan Limanköy Tümülsününün;

2863 sayılı yasanın 6. Maddesi ile Korunması Gerekli Taşınmaz Kültür Varlıklarının Ve Sitlerin Tespit Ve Tescili Hakkında Yönetmeliğin 4. Maddesi gereğince Koruma Yüksek Kurulunun 05.11.1999 tarih ve 658 sayılı İlke Kararı doğrultusunda ek 1/2000 ölçekli paftasında koordinatlı sınırları itibarıyla 1. Derece arkeolojik sit alanı olarak tescil edilmesine, hazırlanan tescil fişinin ve paftasının uygun olduğuna,

Karar eki 1/2000 ölçekli paftadaki sınırları itibarıyla Kırklareli İli, Demirköy İlçesi, Limanköy Köyü, 119 ada, 61 ve 62 parselin tapu kütüğü beyanlar hanesine ilgili Tapu Müdürlüğünce "Bir bölümü 1. Derece Arkeolojik Sit Alanında kalmaktadır." ibaresinin konulmasına,

Limanköy Tümülsünde; Kültür ve Tabiat Varlıklarını Koruma Yüksek Kurulu'nun 05.11.1999 tarih ve 658 sayılı ilke kararı gereği aşağıda belirtilen maddelerin I. derece arkeolojik sit alanı hükümlerinin geçiş dönemi koruma esasları ve kullanma koşulları olarak belirlenmesine:

-1.derece arkeolojik sit alanları korumaya yönelik bilimsel çalışmalar dışında aynen korunacak sit alanlarıdır. Bu alanlarda, kesinlikle hiçbir yapılaşmaya izin verilmemesine, imar planlarında aynen korunacak sit alanı olarak belirlenmesine, bilimsel amaçlı kazıların dışında hiçbir kazı yapılamayacağına, ancak;

a) Resmi ve özel kuruluşlarca zorunlu durumlarda yapılacak alt yapı uygulamaları için müze müdürlüğü'nün ve varsa kazı başkanının görüşüyle konunun koruma kurulunda değerlendirilmesine,

b) Yeni tarımsal alanların açılmamasına, yalnızca sınırlı mevsimlik tarımsal faaliyetlerin devam edebileceğine, koruma kurullarınca uygun görülmesi halinde seracılığa devam edilebileceğine,

T.C.
KÜLTÜR VE TURİZM BAKANLIĞI
EDİRNE KÜLTÜR VARLIKLARINI
KORUMA BÖLGE KURULU
K A R A R

Toplantı Tarihi ve No : 28.01.2025- 471
Karar Tarihi ve No : 28.01.2025-10659

Toplantı Yeri
EDİRNE

-II-

ç) Taş, toprak, kum vb. alınmamasına, kireç, taş, tuğla, mermer, kum, maden vb. ocakların açılmamasına, toprak, curuf, çöp, sanayi atığı ve benzeri malzeme dökülmemesine,


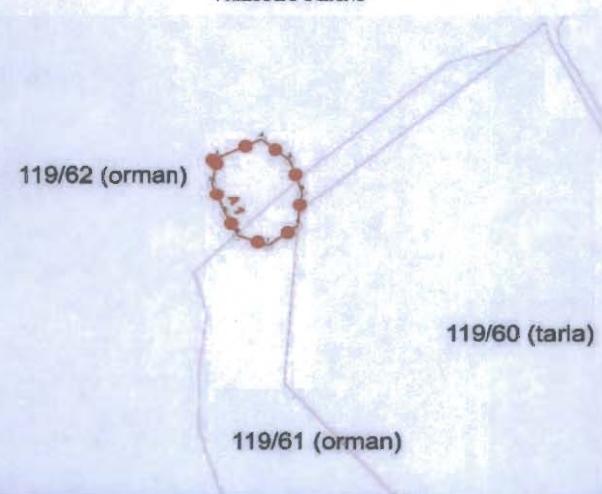

d) Bu alanlar içerisinde yer alan ören yerlerinde gezi yolu düzenlemesi, meydan tanzimi, açık otopark, WC, bilet gişesi, bekçi kulübesi gibi ünitelerin koruma kurulundan izin alınarak yapılabileceğine,

f) Taşınmaz kültür varlıklarının mahiyetine tesir etmeyecek şekilde ilgili koruma kurulundan izin almak koşuluyla birleştirme (tevhit) ve ayırma (ifraz) yapılabileceğine,

g) Kamu düzeni veya güvenliğinin olağan hayatı durduracak veya kesintiye uğratabilecek şekilde bozulduğu ya da doğal afet yaşanan yerlerde, yapılmasında zorunluluk bulunan geçici uygulamalara ilişkin, zemine en az müdahale edilecek şekilde hazırlanan ve süresi belirlenen projelerin ilgili koruma bölge kurulunda değerlendirilebileceğine, projesi koruma bölge kurulunca uygun görülen geçici uygulamaların Kültür ve Turizm Bakanlığınca oluşturulacak bilim kurulu denetiminde yapılabileceğine,

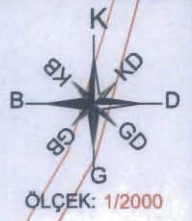
karar verildi.

ASLI GİBİDİR

AVRUPA KONSEYİ		KÜLTÜREL VARLIKLARI KORUMA ENVANTERİ K.V.K.E.		SİT	ENVANTER NO :
TÜRKİYE		KÜLTÜR VARLIKLARI VE MÜZELER GENEL MÜDÜRLÜĞÜ			HARİTA NO:
İLİ :	İLÇESİ :	MAHALLE KÖY:	KADASTRO:	ADA: 119	PARSEL: 61-62
KIRKLARELİ	DEMİRKÖY	Limanköy Köyü	PAFTA: -		
ADI:	TÜRÜ:	DÖNEMİ:			
Limanköy Tümülüsü	Tümülüs	Erken Demir Çağı-M.S. 3.yy			
<p>GENEL TANIMI: Tümülüsler yığma tepeler şeklinde oluşturulmuş anıt mezar tepeleridir. Türkiye'deki Tümülüs tipi gömünün en yaygın olduğu yerlerden birisi Trakya'dır. En çok bilinen biçim, konik olmak üzere, küre, yarım küre, biçimsiz tümsekler gibi çeşitli tipleri bulunmaktadır. Tümülüsler mezar tipine göre; platformlular, çukurlular, mezar odaklılar, lahitliler ve basit mezar olmak üzere beş ayrı grupta incelenebilir. Nadiren tek, çoğunlukla gruplar halinde bulunurlar.</p> <p style="text-align: center;">T.C.</p> <p style="text-align: center;">KÜLTÜR VE TURİZM BAKANLIĞI EDİRNE KÜLTÜR VARLIKLARINI KORUMA BÖLGE KURULU</p>					
ŞİMDİKİ TEHLİKELER: Ormanlık faaliyetleri ve tarımsal faaliyetler.					
ŞİMDİKİ DURUMU:					
SİT POTANSİYELİ: I. Derece Arkeolojik Sit Alanı			KORUMA DERECESİ: -I. Derece Arkeolojik Sit Alanı		
ŞİMDİKİ KORUMA: Korumasızdır.					
ÖNERİLEN KORUMA: Belirlenen sınırları ile I. derece arkeolojik sit alanı olarak tescili.					
GÖZLEMLER: Tümülüsünde bulunduğu ormanlık alanine etrafı tarım arazisi olarak kullanılmaktadır.					
<p style="text-align: center;">VAZİYET PLANI</p> 			<p style="text-align: center;">FOTOĞRAFLAR</p> 		
KOORDİNATLAR:			FOTOĞRAF ÇEKİM TARİHİ: 11.11.2024		
HAZIRLAYANLAR:			EKLER:		KONTROL EDEN: Yusuf SAMİLOĞLU (Müdür)
Gökhan KORKMAZ - Arkeolog			RAPOR	X	KURUL ONAYI NO:
Hamdi GÜNDOĞDU - Uzman (Sanat Tarihçisi)			FOTOĞRAF	X	
			HARİTA	X	E.K.V.K. Kurulunun 28.01.2025 Tarih ve 10651 sayılı karar ekidir.
			KROKİ		
YAYIN DİZİNİ			REVİZYON:		
			KURUL KARARLARI:		

KIRKLARELİ İLİ DEMİRKÖY İLÇESİ LİMANKÖY KÖYÜ

ADI: LİMANKÖY TÜMÜLÜSÜ 1. DERECE ARK. SİT ALANI



T.C.
KÜLTÜR VE TURİZM BAKANLIĞI
EDİRNE KÜLTÜR VARLIKLARINI
KORUMA BÖLGE KURULU



E.K.V.K. Kurulunun 28.01.2025
Tarih ve 10639 sayılı karar ekidir.

KOORDİNE ÖZET - UTM ITRF96 3°

GÖSTERİM

- TESCİLLİ ALAN
- 1. DERECE ARK. SİT HAT
- KADASTRAL HAT

EK BİLGİ

119 ADA 61 VE 62 PARSELLERİN BİR KISMI
1. DERECE ARKEOLOJİK SİT ALANI İÇERİSİNDE KALMAKTADIR

Nokta No	Y	X
1	586026.105	4639922.538
2	586045.500	4639931.734
3	586058.282	4639921.215
4	586063.743	4639905.274
5	586062.433	4639895.720
6	586061.853	4639888.304
7	586048.591	4639878.490
8	586035.013	4639883.540
9	586029.699	4639893.991
10	586023.676	4639909.402