



T.C.

**KÜLTÜR VE TURİZM BAKANLIĞI**  
**İZMİR 2 NUMARALI KÜLTÜR VARLIKLARINI**  
**KORUMA BÖLGE KURULU**  
**KARAR**

TOPLANTI TARİHİ VE NO : 26.02.2025-767

45.02/1371

KARAR TARİHİ VE NO : 26.02.2025-21584

Toplantı Yeri  
İZMİR

Manisa ili, Alaşehir ilçesi, Kasaplı Mahallesi, 181 ada, 2 parsel sayılı, 6752.90 m<sup>2</sup> yüzölçümlü, Manisa Büyükşehir Belediyesi mülkiyetindeki taşınmazdaki mezarlık alanının tesciline ilişkin İzmir 2 Numaralı Kültür Varlıklarını Koruma Bölge Kurulunun 27.11.2024 tarih ve 21045 sayılı kararı, İzmir 2 Numaralı Kültür Varlıklarını Koruma Bölge Kurulu Müdürlüğünün 03.12.2024 tarih ve 6028553 sayılı ve 03.01.2025 tarih ve 6180261 sayılı yazıları ile iletilmesi istenilen Kurum görüşleri ile Kurul Müdürlüğü uzmanlarınca hazırlanan 24.02.2025 tarihli ve 3272373 sayı ile kayıtlı rapor okundu, işlem dosyası incelendi, yapılan görüşmeler sonunda;

Manisa ili, Alaşehir ilçesi, Kasaplı Mahallesinde bulunan 181 ada 2 parsel sayılı, mülkiyeti Manisa büyükşehir Belediyesi'ne ait taşınmazdaki mezarlık alanının 2863 Sayılı Yasanın 7. Maddesi kapsamında "Korunması Gerekli Taşınmaz Kültür Varlığı" olarak tescil edilerek korunma alanının kararımız eki 1/5000 ölçekli haritada belirtildiği şekilde belirlenmesinin uygun olduğuna, hazırlanan tescil fişinin uygun olduğuna, karar verildi.

MANİSA İLİ, ALAŞEHİR İLÇESİ, KASAPLI MAHALLESİ  
KORUNMASI GEREKLİ TAŞINMAZ KÜLTÜR VARLIĞI (MEZARLIK) VE KORUNMA ALANI

5000

4260500

631000

ORMAN

105/5

202/1  
ORMAN

202/1

202/1  
ORMAN

106/9

108/1

181/1

109/1

109/2

631000

T.C.  
KÜLTÜR VE TURİZM BAKANLIĞI  
İZMİR 2 NUMARALI KÜLTÜR  
VARLIKLARINI KORUMA BÖLGE  
KURULU MÜDÜRLÜĞÜ

4260000

631500

202/1  
ORMAN

111/1

İZMİR 2 NUMARALI KÜLTÜR VARLIKLIRINI  
KORUMA BÖLGE KURULUNUN

26.02.2025 GÜN VE 21584 SAYILI

KARAR EKİDİR

202/1  
ORMAN

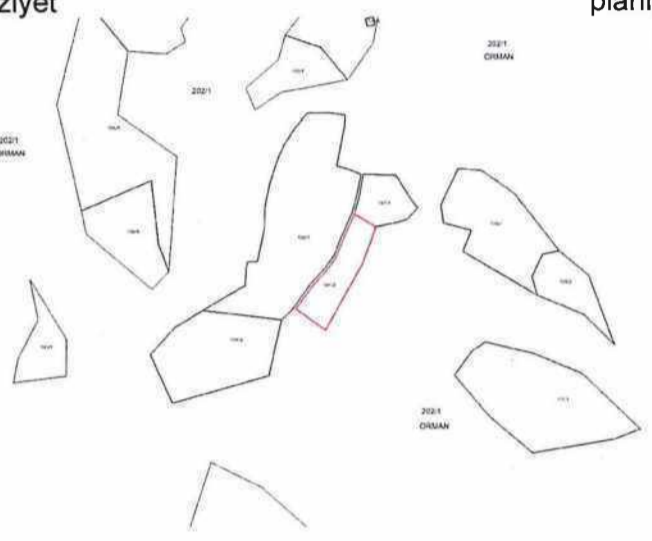


KORUNMASI GEREKLİ TAŞINMAZ KÜLTÜR VARLIĞI  
VE KORUNMA ALANI  
KOORDİNE ÖZET ÇİZELGESİ (ITRF 27-3)

Nokta No	Y	X
1	631501.028	4260184.654
2	631513.448	4260177.888
3	631531.628	4260166.558
4	631512.418	4260114.072
5	631460.075	4260019.045
6	631417.748	4260049.641
7	631425.382	4260059.366
8	631443.072	4260083.821
9	631462.031	4260105.643
10	631474.906	4260123.426
11	631487.699	4260155.429

631000

TAŞINMAZ KÜLTÜR VARLIĞI KORUNMA ALANI SINIRI

NOT:GÜNCEL KADASTRAL DURUM İÇİN İLGİLİ KADASTRO BİRİMİNE/MÜDÜRLÜĞÜNE  
BAŞVURULMASI GEREKMEKTEDİR.

AVRUPA KONSEYİ	Doğal ve Kültürel Varlıkları Koruma Envanteri D.K.C.K.E		KÜLTÜR VARLIĞI	Envanter No:
TÜRKİYE	Kültür Varlıkları ve Müzeler Genel Müdürlüğü			Harita No:
İli: MANİSA	İlçesi: ALAŞEHİR	Mahalle Köy: KASAPLI		KORUMA DERECESESİ
SOKAK :	Pafta: - Ada: 181 Parsel: 2		1.Grup Yapı	
Adı: TÜRKMEN MEZARLIĞI	Yaptıran: -	Yapan: -	Mimari Çağı: 19.yy Osmanlı-Cumhuriyetin ilk dönemleri	
	Yapım Tarihi: -	Kitabe: -	Üslup: -	
			Vakfiye:-	
Genel Tanım: Manisa ili, Alaşehir ilçesi, Kasaplı Mahallesi'nde mülkiyeti Manisa Büyükşehir Belediyesine ait 181 ada 2 nolu parsel üzerinde yer alan ve muhtemelen Osmanlı sonu, Cumhuriyetin ilk dönemlerine ait Türkmen Mezarlığı.				
Koruma Durumu	A İyi B Orta C Fena	Taşıyıcı	A Dış Yapı B C	A Üst Yapı B C
			A İç Yapı B C	A Süsleme Elemanları B C
				A Rutubet B C
				A Yok B İzi Var C Önemli
Vaziyet planı:	Fotoğraf:			
				
				
Gözlemler: Alan Alaşehir ilçe merkezine yaklaşık kuş uçuşu 13 km, Kasaplı Mahalle Merkezine ise yaklaşık 2,5 km mesafededir. Bahse konu mezarlığın yakın çevresinde herhangi bir yerleşim bulunmamaktadır. Bitişik parselinin bulunduğu alan çayırılık ve otlak bir alan olup diğer kesimleri ormanlık alanda kalmaktadır. Alandaki mezarların bazıları kaçak kazılar ile tahribata uğramıştır.				
Bugünkü Sahibi:	Manisa Büyükşehir Belediyesi		Bakımından sorumlu olması gereken kuruluş: Kültür ve Turizm Bakanlığı, BELEDİYE	
Yapılan Onarımlar:				
Ayrıntılı Tanım: Alan Alaşehir ilçe merkezine yaklaşık kuş uçuşu 13 km, Kasaplı Mahalle Merkezine ise yaklaşık 2,5 km mesafededir. Bahse konu mezarlığın yakın çevresinde herhangi bir yerleşim bulunmamaktadır. Alandaki mezarların ayak ve baş şahideleri incelenmiş ancak üzerlerinde herhangi bir yazıt veya işarete rastlanmamıştır. İki tanesinde ise güncel mezar taşları dikilmiştir. Söz konusu mezarlığın kuzeybatı köşesinde bir adet büyük mezarlık selvisi dikili olup bu selvinin dibindeki mezar kaçak kazıcılar tarafından kazılarak tahribata uğramıştır. Yine bu mezarın yakınındaki başka bir mezarın da kaçak kazı sonucu tahribata uğradığı görülmüştür. Söz konusu Türkmen Mezarlığı, ait olduğu devrin ölü gömme geleneklerini yansıtan bölgede az sayıda korunagelen mezarlıklarımızdan olup koruma altına alınması önemlidir.			Teknik bilgiler:	
			Su	
			Elektrik	
			Isıtma	
			Kanalizasyon	
			Orijinal Kullanımı:	
			Bugünkü Kullanımı:	
			Önerilen Kullanımı:	
			Hazırlayanlar: ... /... /2025	
Kaynakça:	Ekler:		Kontrol Eden:	
	Rapor:	X	Kurul Onayı:	
	Fotoğraf:	X	<p style="text-align: center;">T.C. KÜLTÜR VE TURİZM BAKANLIĞI İzmir 2 Numaralı Kültür Varlıklarını Bölge Kurulu Müdürlüğü İZMİR 2 NUMARALI KÜLTÜR VARLIKLARINI KORUMA BÖLGE KURULUNUN 26.02.2025 TARİHLİ VE 2.1.554 SAYILI KARARI EKİDİR. ASLI GEBİDİR</p>	
	Rölöve Proje:			
	Restorasyon Projesi:			
	Halihazır Harita:			
	Kadastral durum:	X		
	Kroki:		Revizyon:	
	Kitabe:		Kurul Kararları:	
	Vakfiye			

