

**T.C.**  
**KÜLTÜR VE TURİZM BAKANLIĞI**  
**MARDİN KÜLTÜR VARLIKLARINI KORUMA BÖLGE KURULU**  
**KARAR**

**Toplantı Tarihi ve No. :** 28.11.2024-65  
**Karar Tarihi ve No. :** 28.11.2024-1216  
**Dosya No. :** 47.09.01

**Toplantı Yeri**  
**MARDİN**

Mardin ili, Artuklu ilçesi, Savurkapı Mahallesiinde yer alan, herhangi bir sit alanında bulunmayan, özel mülkiyete ait, 678 ada, 8 nolu parselde yer alan Korunması gerekli taşınmaz Kültür Varlığı olarak tescilli Kömürlü Köşk'ün korunma alanının, yapı grubunun belirlenmesine ve tescil fişinin güncellemesine ilişkin Mardin Kültür Varlıklarını Koruma Bölge Kurulu Müdürlüğü uzmanlarının 20.11.2024 tarihli ve 3057857 sayılı uzman raporu, Taşınmazın tesciline ilişkin Şanlıurfa Kültür ve Tabiat Varlıklarını Koruma Bölge Kurulunun 30.03.2007 tarihli ve 351 sayılı kararı, İşlem dosyası incelendi. Yapılan görüşmeler sonucunda;

Mardin ili, Artuklu ilçesi, Savurkapı Mahallesiinde yer alan, herhangi bir sit alanında bulunmayan, özel mülkiyete ait, 678 ada, 8 nolu parselde yer alan korunması gerekli taşınmaz kültür varlığı olarak tescilli Kömürlü Köşk'ün yapı grubunun, Kültür ve Tabiat Varlıklarını Koruma Yüksek Kurulunun 05.11.1999 tarih ve 660 sayılı ilke kararı uyarınca I. Grup olarak, kararımız eki olan 1/5000 ölçekli koordinatlı haritadaki şekliyle korunma alanının belirlenmesine, hazırlanan tescil fişinin uygun olduğuna, İlgili Tapu Müdürlüğünce "Korunması Gerekli Taşınmaz Kültür Varlığıdır." ve "I. Grup Yapıdır." şerhinin konulmasına ve sonucundan Koruma Bölge Kurulu Müdürlüğüne bilgi verilmesine,


Taşınmaya yönelik ilgililerince rölöve, restitüsyon ve restorasyon projelerinin hazırlatılarak Kurulumuza sunulmasına, korunma alanında yapılacak her türlü fiziki ve inşai müdahale öncesi Kurulumuzdan izin alınmasına, taşınmazın üzerindeki deformasyonlar sebebiyle maliki ve ilgili belediyesince can ve mal güvenliğine yönelik gerekli tedbirlerinin alınmasına/aldırılmasına karar verildi.

## KÖMÜRLÜ KÖŞK KORUNMA ALANI

İL : Mardin

İLÇE : Artuklu

MAH/KÖY : Savurkapı



1/5000

## KORUNMA ALANIN KOORDINATLARI

Nokta No	Y	X	Nokta No	Y	X
1	394475.095	4133594.715	15	394664.351	4133439.939
2	394523.555	4133596.131	16	394637.017	4133426.160
3	394553.090	4133605.529	17	394615.055	4133416.245
4	394571.343	4133616.204	18	394599.174	4133408.719
5	394588.206	4133621.664	19	394587.766	4133403.421
6	394610.481	4133604.061	20	394576.110	4133402.223
7	394621.633	4133598.639	21	394567.646	4133396.645
8	394631.693	4133591.544	22	394555.817	4133393.355
9	394650.872	4133580.552	23	394544.240	4133391.656
10	394671.474	4133560.244	24	394534.341	4133383.496
11	394690.225	4133538.123	25	394526.494	4133379.964
12	394701.309	413520.746	26	394510.594	4133425.175
13	394702.068	4133503.790	27	394493.272	4133475.442
14	394686.300	4133450.658	28	394477.951	4133549.638

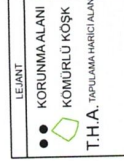
3 Derece ITRF\_42



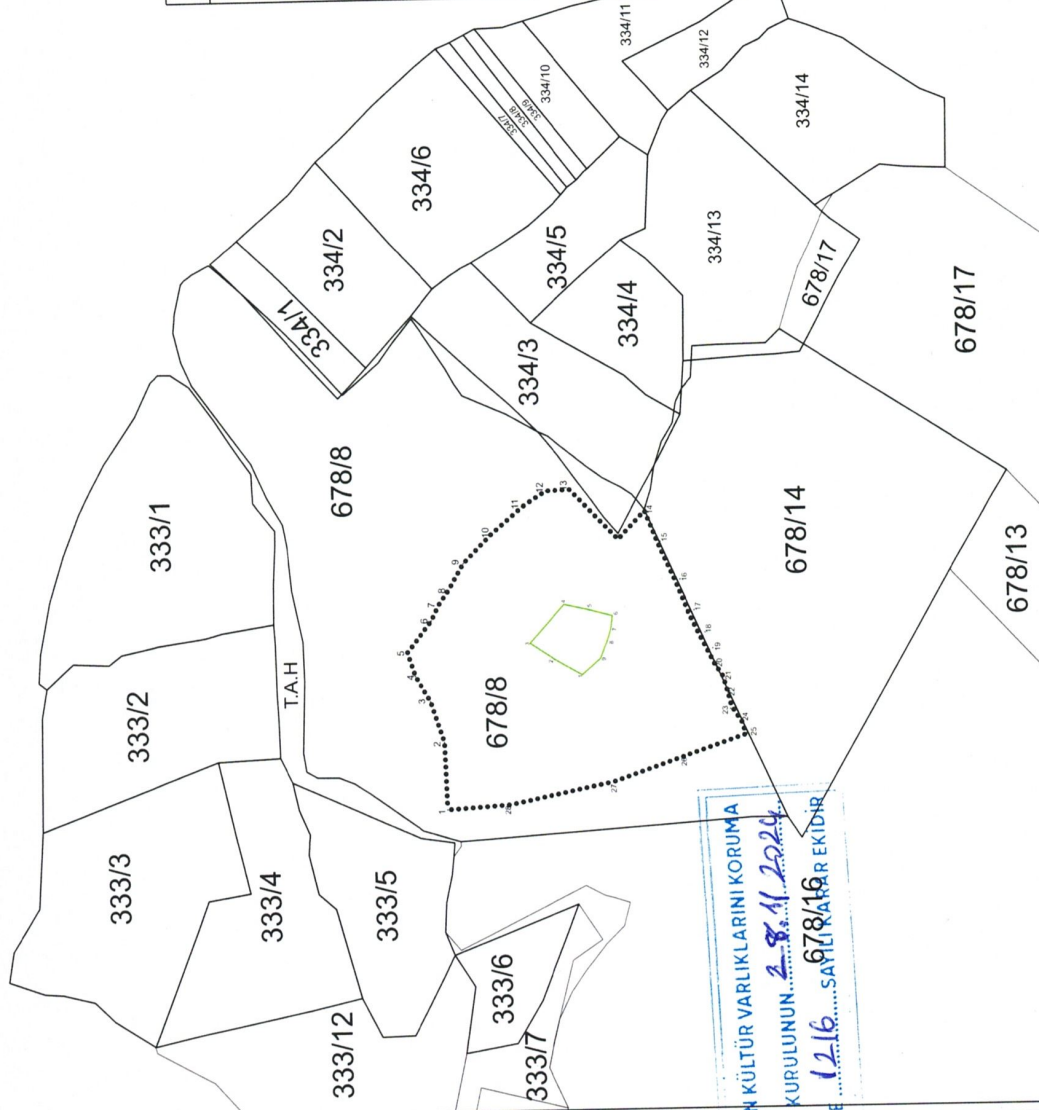
KÖMÜRLÜ KÖŞKÜN KOORDİNATLARI

Nokta No	Y	X
1	394570.319	4133496.770
2	394581.954	4133516.726
3	394593.540	4133508.955
4	394620.661	4133491.237
5	394612.049	4133474.734
6	394602.653	4133476.001
7	394594.018	4133478.740
8	394581.892	4133483.595

3 Derece ITRF\_42



Bu harita tarafımızca hazırlanmıştır.



MARDİN KÜLTÜR VARLIKLARINI KORUMA  
BÖLGE KURULUNUN 28.11.2024  
GÜN VE 1216 SAYILI KARAR EKİDİR