

T.C.
KÜLTÜR VE TURİZM BAKANLIĞI
EDİRNE KÜLTÜR VARLIKLARINI
KORUMA BÖLGE KURULU
K A R A R
(1)

Toplantı Tarihi ve No : 28.04.2025 - 476
Karar Tarihi ve No : 28.04.2025 - 10804

Toplantı Yeri
EDİRNE

Edirne İli, Enez İlçesi, Çavuş Köyü sınırları içerisinde bulunan, Edirne Kültür ve Tabiat Varlıklarını Koruma Kurulunun 12.03.2009 tarih ve 2383 sayılı kararı ile 1/5000 ölçekli kadastral paftada belirlenen sınırları itibari ile korunması gerekli taşınmaz kültür varlığı olarak tescil edilen, kamu orta malı ve mera vasıflı, 160 ada 6 parsel sınırları içerisinde yer alan Çavuş Köyü Kült Alanında Kurul Müdürlüğü uzmanlarınca yapılan tespitler doğrultusunda sahanın tescil koordinatlarının güncellenmesi ve 1. derece arkeolojik sit alanı olarak tescil edilmesine ilişkin 2863 sayılı Kanunun 7. maddesi gereğince ilgili ve faaliyetleri etkilenen kurumlardan görüş talep edilen Edirne KVKBK Müdürlüğü'nün 14.03.2025 tarihli ve E-47794850-165.02.02-6497913 sayılı yazısı, cevaben iletilen Karayolları Genel Müdürlüğü, 1. Bölge Müdürlüğü'nün 17.03.2025 tarihli ve E.41295115-752.99/1770543 sayılı, Edirne Valiliği, İl Tarım ve Orman Müdürlüğü'nün 17.03.2025 tarih ve E-11610895-115.99-18490301 sayılı, Edirne Valiliği, Çevre, Şehircilik ve İklim Değişikliği İl Müdürlüğü'nün 19.03.2025 tarih ve E-40666664-250-12053550 sayılı, Devlet Su İşleri Genel Müdürlüğü, 11. Bölge Müdürlüğü'nün 26.03.2025 tarihli ve E-25161365-115.03-5716379 sayılı ve Edirne İl Özel İdaresi, Yazı İşleri Müdürlüğü'nün 07.04.2025 tarih ve E-31332869-100-90943 sayılı kurum görüşü yazıları ile alanda gerçekleşen kaçak kazılar ve tahribata ilişkin Edirne Valiliği, İl Kültür ve Turizm Müdürlüğü'nün 28.02.2025 tarih ve E-71216743-170-6427495 sayılı ve 13.03.2025 tarih ve E-71216743-170-6483409 sayılı yazıları ile eklerine istinaden hazırlanan 25.04.2025 tarihli ve Müdürlük evrakına 3399114 sayı ile kayıtlı uzman raporu okundu, dosyası incelendi. Yapılan görüşmeler sonucunda;

Edirne İli, Enez İlçesi, Çavuş Köyü sınırları içerisinde bulunan, Edirne Kültür ve Tabiat Varlıklarını Koruma Kurulunun 12.03.2009 tarih ve 2383 sayılı kararı ile 1/5000 ölçekli kadastral paftada belirlenen sınırları itibari ile korunması gerekli taşınmaz kültür varlığı olarak tescil edilen, kamu orta malı ve mera vasıflı, 160 ada 6 parsel sınırları içerisinde yer alan Çavuş Köyü Kült Alanının;

* Tescil koordinatlarının 1/1000 ölçekli paftada belirtildiği şekilde ve 1. derece arkeolojik sit alanı olarak güncellenmesine,

* Tescil fişinin uygun olduğuna,

* 160 ada, 6 parsel numaralı taşınmazın tapu kütüğü beyanlar hanesine "Bir kısmı 1. derece arkeolojik sit alanında kalmaktadır." şerhinin işlenmesine,

* Alanda gerçekleşen kaçak kazılar ve tahribata ilişkin Edirne Valiliği, İl Kültür ve Turizm Müdürlüğü'nün 28.02.2025 tarihli ve E-71216743-170-6427495 sayılı yazısı ve eklerinden Enez Cumhuriyet Başsavcılığına suç duyurusunda bulunulduğu anlaşıldığından suç duyurusunda bulunulmasına gerek olmadığına, kaçak kazı çukurlarının ve tahribata uğrayan alanın hukuki sürecin tamamlanmasının ardından ilgili idaresi sorumluluğunda ve Müze Müdürlüğü denetiminde kapatılmasına, alanda her türlü güvenlik tedbirinin ilgili idarelerce alınmasına,

*-Koruma Yüksek Kurulunun 05.11.1999 tarihli ve 658 sayılı ilke kararı gereği aşağıda belirtilen maddelerin I. derece arkeolojik sit alanı geçiş dönemi koruma esasları ve kullanma koşulları olarak belirlenmesine,

T.C.
KÜLTÜR VE TURİZM BAKANLIĞI
EDİRNE KÜLTÜR VARLIKLARINI
KORUMA BÖLGE KURULU
K A R A R
(2)

Toplantı Tarihi ve No : 28.04.2025 - 476
Karar Tarihi ve No : 28.04.2025 - 10804

Toplantı Yeri
EDİRNE

-Bu alanda, kesinlikle hiçbir yapılaşmaya izin verilmemesine, imar planlarında aynen korunacak sit alanı olarak belirlenmesine, bilimsel amaçlı kazıların dışında hiçbir kazı yapılamayacağına, ancak;

-Resmi ve özel kuruluşlarca zorunlu durumlarda yapılacak alt yapı uygulamaları için müze müdürlüğünün ve varsa kazı başkanının görüşüyle konunun koruma kurulunda değerlendirilmesine,

-Yeni tarımsal alan açılmamasına, yalnızca sınırlı mevsimlik tarımsal faaliyetlerin devam edebileceğine,

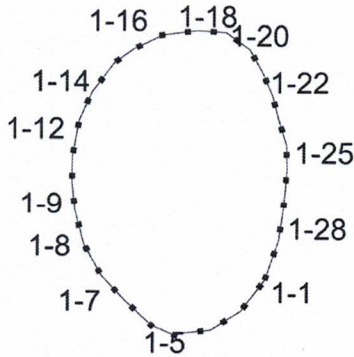
-Toprağın sürülmesine dayanan tarımsal faaliyetlerin kesinlikle yasaklanmasına, ağaçlandırmaya gidilmemesine,

-Taş, toprak, kum vb. alınmamasına, kireç, taş, tuğla, mermer, kum, maden vb. ocakların açılmamasına, toprak, cüruf, çöp, sanayi atığı ve benzeri malzeme dökülmemesine,


-Kamu düzeni veya güvenliğinin olağan hayatı durduracak veya kesintiye uğratacak şekilde bozulduğu ya da doğal afet yaşanan yerlerde, yapılmasında zorunluluk bulunan geçici uygulamalara ilişkin, zemine en az müdahale edilecek şekilde hazırlanan ve süresi belirlenen projelerin koruma bölge kurulunda değerlendirilebileceğine, projesi koruma bölge kurulunca uygun görülen geçici uygulamaların Kültür ve Turizm Bakanlığınca oluşturulacak bilim kurulu denetiminde yapılabileceğine karar verildi.

AVRUPA KONSEYİ	KÜLTÜREL VARLIKLARI KORUMA ENVANTERİ K.V.K.E		
TÜRKİYE	KÜLTÜR VARLIKLARI VE MÜZELER GENEL MÜDÜRLÜĞÜ		
İLİ :	İLÇESİ	MAHALLE KÖY:	KADASTRO/I
EDİRNE	ENEZ	ÇAVUŞ KÖYÜ	PAFTA:- ADA: 160 PARSEL: 6 (Kısmen)
ADI:	TÜRÜ:	DÖNEMİ: -	
ÇAVUŞ KÖYÜ KÜLT ALANI			
GENEL TANIMI:			
Ana kaya kütlelerine insan eliyle "taht - arınma havuzu - alev çukurları - urneler - nişler - merdivenler" oluşturularak, dini törenlerde tanrıçaya veya tanrıya adaklar sunmak için oluşturulmuş; taştan, köşeli ya da yuvarlak biçimli mimari öğeler olup, su kaynaklarının yakınında yapılmışlardır. Traklarda yapılan kaya sunakları, insanın doğa güçleri ile iletişime geçtiği, doğa ile bütünleştiği, astronomik olayların takip edildiği önemli tapınma merkezleri olarak karşımıza çıkmaktadır.			
ŞİMDİKİ TEHLİKELER:			
Defincilik.			
ŞİMDİKİ DURUMU:			
Edirne İli, Enez İlçesi, Çavuş Köyünde bulunan, kamu orta malı ve mera vasıflı 160 ada 6 parsel sınırları içerisinde yer almaktadır. Kireçtaşı anakaya bloğu olup, tepe noktasında basamaklar ile üzerinde dikdörtgen kaya kesitleri ve oluklar bulunmaktadır. Bununla birlikte; kaçak kazı neticesinde ortaya çıkan çukurun kuzeybatı kesitinde, ana kayaya oyularak oluşturulmuş 1 adet dikdörtgen niş ortaya çıkmıştır. Söz konusu nişin genişliği 107 cm ve derinliği 52 cm olarak ölçülmüş olup, nişin hemen altındaki bölümün kırıcı aletlerle tahrip edildiği gözlemlenmiştir. Anılan kaçak kazı çukurunun zemininde dikdörtgen şekilde kesilmiş platformlar ve güneye doğru kademeli şekilde inen basamak sıraları bulunmaktadır. Ayrıca; kaçak kazı çukuru ve kazı toprağı içerisinde amorf durumda pişmiş toprak seramik parçalarına rastlanılmaktadır.			
SIT POTANSİYELİ:		KORUMA DERECESESİ:	
I. (Birinci) Derece Arkeolojik Sit		I. (Birinci) Derece Arkeolojik Sit	
ŞİMDİKİ KORUMA:			
Korumasız.			
ÖNERİLEN KORUMA:			
- Koordinatlı sınırları itibarı ile "I. Derece Arkeolojik Sit Alanı" olarak güncellenmesi. - Bölgedeki güvenlik birimleri tarafından izlenmesi.			
GÖZLEMLER:			
E.K.V.K. Kurulunun 28.04.2025 Tarih ve 10804 sayılı karar ekidir.			
HAZIRLAYANLAR:		EKLER:	KONTROL EDEN:
Öznur ÇELİK	Sanat Tarihçisi (M.A) <i>Öznur Çelik</i>	RAPOR	X
Merve ARSLAN	Arkeolog <i>Merve Arslan</i>	FOTOĞRAF	X
Eyüp BİRGÜL	Harita Teknikeri <i>Eyüp Birgül</i>	HARİTA	X
		KROKİ	
YAYIN DİZİNİ		KURUL ONAYI:	
		Edirne KTVKBK / 12.03.2009 - 2383	
VAZİYET PLANI:		FOTOĞRAF:	

ASLİ GİRİDİR
YUSUF ŞAMİLOĞLU
Müdür



160 ADA 6 PARSEL

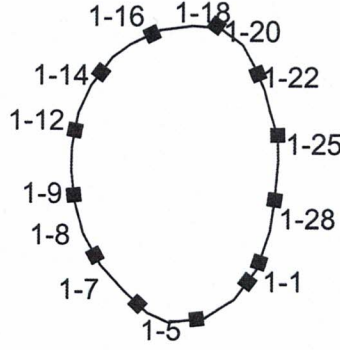


EDİRNE İLİ ENEZ İLÇESİ ÇAVUŞ KÖYÜ

ADI: ÇAVUŞ KÖYÜ KÜLT ALANI 1. DERECE ARKEOLOJİK SİT ALANI



T.C.
KÜLTÜR VE TURİZM BAKANLIĞI
EDİRNE KÜLTÜR VARLIKLARINI
KORUMA BÖLGE KURULU



160 ADA 6 PARSEL

E.K.V.K. Kurulunun 28.04.2025
Tarih ve 10804 sayılı karar ekidir.

160 ADA 13 PARSEL

160/7

KOORDİNE ÖZET - UTM ITRF96 3°

1. DERECE ARK. SİT ALANI KOORDİNATLARI

Nokta No	Y	X	Nokta No	Y	X
1-1	431740.042	4506476.434	1-2	431736.750	4506471.970
1-3	431732.550	4506469.250	1-4	431727.200	4506468.640
1-5	431724.150	4506469.978	1-6	431720.630	4506473.290
1-7	431717.276	4506476.970	1-8	431714.760	4506481.560
1-9	431713.481	4506486.394	1-10	431713.045	4506490.736
1-11	431713.103	4506494.135	1-12	431713.640	4506497.080
1-13	431714.030	4506499.170	1-14	431715.848	4506503.185
1-15	431718.950	4506507.320	1-16	431721.560	4506509.250
1-17	431725.844	4506511.268	1-18	431730.632	4506511.886
1-19	431734.580	4506511.600	1-20	431737.859	4506509.187
1-21	431739.733	4506505.726	1-22	431741.062	4506502.525
1-23	431741.870	4506499.380	1-24	431742.992	4506495.667
1-25	431743.063	4506492.260	1-26	431742.822	4506489.307
1-27	431742.516	4506486.209	1-28	431741.899	4506481.952

GÖSTERİM

■ — ■ 1. DERECE ARK. SİT HAT
□ KADASTRAL HAT

EK BİLGİ

" 160 ada 6 parselin bir kısmı
1. derece arkeolojik sit alanında kalmaktadır."