

T.C.
KÜLTÜR VE TURİZM BAKANLIĞI
EDİRNE KÜLTÜR VARLIKLARINI
KORUMA BÖLGE KURULU
K A R A R
(1)

Toplantı Tarihi ve No : 23.06.2025 - 481
Karar Tarihi ve No : 23.06.2025 - 10936

Toplantı Yeri
EDİRNE

Edirne İli, Meriç İlçesi, Büyükaltağaç Köyü, 292 ada 1 parselin bir kısmında kalan, kamu ortak malı mülkiyetine kayıtlı, mera vasıflı taşınmazda bulunan “Tahkimat Alanı” Edirne Kültür Varlıklarını Koruma Bölge Kurulu Müdürlüğü uzmanları tarafından 05.05.2025 tarihinde tespit edilmiş olup, taşınmazın tescil edilmesi istemine ilişkin hazırlanan tescil evrakları, 2863 sayılı yasanın 7 inci maddesi gereği Edirne Kültür Varlıklarını Koruma Bölge Kurulu Müdürlüğü'nün 13.05.2025 tarih ve E.6733331 sayılı yazısı ile istenen kurum görüş yazısı, Edirne İl Tarım ve Orman Müdürlüğü'nün 15.05.2025 tarih ve E.19268496 sayılı, Edirne Çevre, Şehircilik ve İklim Değişikliği İl Müdürlüğü'nün 16.05.2025 tarih ve E.12506945 sayılı, Edirne İl Özel İdaresi'nin 27.05.2025 tarih ve E.94355 sayılı kurum görüş yazısı, Edirne İl Kültür ve Turizm Müdürlüğü'nün 27.03.2025 tarih ve E.6549029 sayılı yazı ve ekleri ile uzmanın 19.06.2025 tarih ve E.3514648 sayılı raporu okundu, dosyası incelendi, yapılan görüşmeler sonunda;

Edirne İli, Meriç İlçesi, Büyükaltağaç Köyü, 292 ada 1 parselin bir kısmında kalan, kamu ortak malı mülkiyetine kayıtlı, mera vasıflı taşınmazda bulunan “Tahkimat Alanı”nın 2863 sayılı Kanununun 6 ncı maddesi kapsamına giren özellikler taşımaları nedeniyle Korunması Gerekli Taşınmaz Kültür Varlıklarının ve Sitlerin Tespit ve Tescili Hakkında Yönetmeliğin 3 üncü ve 4 üncü maddeleri doğrultusunda, karar eki 1/1000 ölçekli haritada belirlenen koordinatlı sınırlar itibariyle 3. derece arkeolojik sit alanı olarak tescil edilmesine, karar eki tescil fişinin ve paftasının uygun olduğuna,

-İlgili Tapu Müdürlüğünce, ekli paftaya göre, söz konusu taşınmazın tapu kütüğü beyanlar hanesine “bir kısmının 3. derece arkeolojik sit” alanında kaldığına dair şerh düşülmesine,

-Tahkimat Alanında, Kültür ve Tabiat Varlıklarını Koruma Yüksek Kurulu'nun 05.11.1999 tarih ve 658 sayılı ilke kararı gereği aşağıda belirtilen maddelerin III. derece arkeolojik sit alanı hükümlerinin geçiş dönemi koruma esasları ve kullanma koşulları olarak belirlenmesine,

- Yeni yapılaşma talebi olması durumunda, İlgili Müze Müdürlüğü denetiminde sondaj yapılması, sondaj sonucunun Kurulumuza iletdikten sonra, talebin uygun olduğuna dair alınacak karar doğrultusunda ilgili İdarelerce mevzuatına uygunluğu onaylanarak yapılaşmaya geçilebileceğine,

-Sondaj sonucu kültür varlığına rastlanması halinde ise alanın sit durumunun yeniden değerlendirilebileceğine,

- Resmi ve özel kuruluşlarca yapılacak olan her türlü alt yapı çalışmalarına dair uygulamalar (kanalizasyon, içme suyu, enerji nakil hattı, boru hattı telefon hattı vb.) Kurulumuzdan izin alındıktan sonra ilgili Müze Müdürlüğü denetiminde yapılabileceğine,

- Tevhid ve ifraz işlemleri, kadastral uygulamalar, ağaç dikimi ve sökümü vb. uygulamaların Kurulumuz izni doğrultusunda yapılabileceğine,

ASLI GİBİDİR

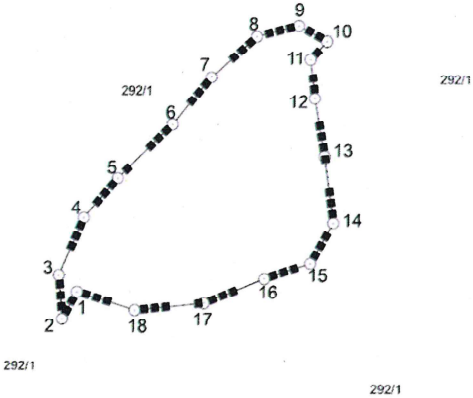

T.C.
KÜLTÜR VE TURİZM BAKANLIĞI
EDİRNE KÜLTÜR VARLIKLARINI
KORUMA BÖLGE KURULU
K A R A R
(2)

Toplantı Tarihi ve No : 23.06.2025 - 481
Karar Tarihi ve No : 23.06.2025 - 10936

Toplantı Yeri
EDİRNE

- Taş, toprak, kum vb. alınmamasına, kireç, taş, tuğla, mermer, kum, maden vb. ocaklarının açılmamasına, toprak, curuf, çöp, sanayi atığı ve benzeri malzemenin dökülmemesine,
- Geçiş dönemi koruma esaslarına ve Koruma Bölge Kurulu kararlarına aykırı uygulamanın tespit edilmesi halinde varsa ilgili idarelerce mevzuatına göre gerekli işlemler yapılarak uygulamanın durdurulması ve konunun belgeleriyle birlikte Edirne Kültür Varlıklarını Koruma Bölge Kurulu Müdürlüğüne iletilmesine,
- Geçiş dönemi koruma esasları ve kullanma şartlarında değinilmeyen konularda Kültür ve Tabiat Varlıklarını Koruma Kanunu, ilgili yönetmelikler ve Kültür ve Tabiat Varlıklarını Koruma Yüksek Kurulu ile Kültür Varlıklarını Koruma Yüksek Kurulunun ilke kararlarının geçerli olduğuna,
Karar verildi.

ASLI GİBİDİR

AVRUPA KONSEYİ	KÜLTÜREL VARLIKLARI KORUMA ENVANTERİ K.V.K.E		SİT	ENVANTER NO :
TÜRKİYE	KÜLTÜR VARLIKLARI VE MÜZELER GENEL MÜDÜRLÜĞÜ			HARİTA NO:
İLİ : EDİRNE	İLÇESİ MERİÇ	MAHALLE KÖY: BÜYÜKALTIĞAÇ KÖYÜ	KADASTRO: PAFTA:- ADA: 292 PARSEL: 1	
ADI: TAHKİMAT ALANI	TÜRÜ: SAVUNMA	DÖNEMİ: -		
GENEL TANIMI: Büyükaltıağaç Köyü'nün yaklaşık 1.5 km kadar güneybatısında, Hisarlık Mevkisi olarak adlandırılan tepenin güneybatı eteğinde yer alır. Tepenin kuzey yamacından geçen Dişbudak deresinin suladığı ovalık sahaya hakim konumda, ova düzleminden yaklaşık 75-80 m. yüksektedir. Tepenin doğu ve güney tarafı tahkimat duvarları ile çevrilidir. Alan üzerinde Bizans Dönemine ait seramik parçaları tespit edilmiştir.				
ŞİMDİKİ TEHLİKELER: Otlacılık, Defnecilik.				
ŞİMDİKİ DURUMU:				
SİT POTANSİYELİ: III. Derece Arkeolojik Sit		KORUMA DERECESİ: III. Derece Arkeolojik Sit		ASLI GİBİDİR
ŞİMDİKİ KORUMA: Korumasız.				
ÖNERİLEN KORUMA: - "III. Derece Arkeolojik Sit Alanı" olarak tescil edilmesi ve koruma sınırının belirlenmesi. - Bölgedeki güvenlik birimleri tarafından izlenmesi. - Tarım amaçlı kullanımının engellenmesi.				
GÖZLEMLER:				
VAZİYETPLANI 		FOTOĞRAF 		
KOORDİNATLAR:		FOTOĞRAF ÇEKİM TARİHİ: 05.05.2025		
HAZIRLAYANLAR:		EKLER:		
Öznur ÇELİK	Müze Araştırmacısı	RAPOR	X	KONTROL EDEN: Yusuf ŞAMİLOĞLU Müdür
Hamdi GÜNDOĞDU	Uzman	FOTOĞRAF	X	KURUL KARARLARI:
Nesim Berat KESKİN	Harita Mühendisi	HARİTA	X	
		KROKİ		REVİZYON:
YAYIN DİZİNİ			KURUL ONAYI:	

E.K.V.K Kurulunun 23.06.2025
tarih ve 10936 sayılı karar ekidir.

EDİRNE İLİ MERİÇ İLÇESİ BÜYÜKALTIĞAÇ KÖYÜ

ADI: 292 ADA 1 PARSEL TAHKİMAT ALANI 3.DERECE ARKEOLOJİK SİT ALANI



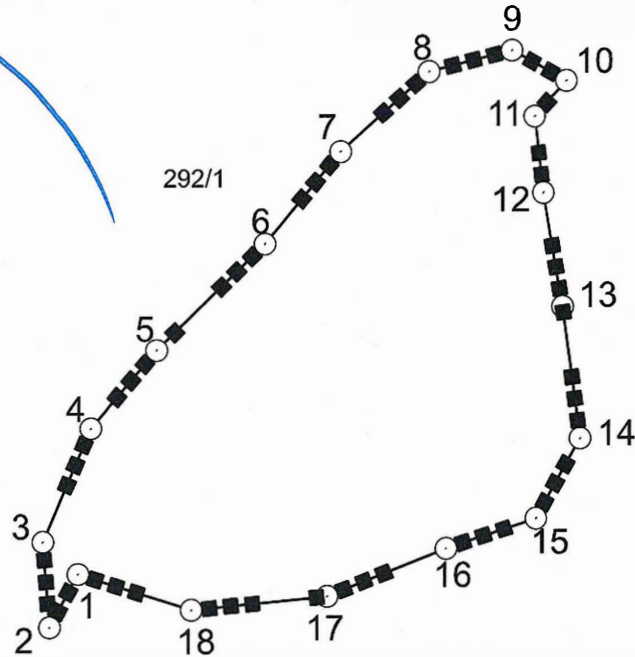
292/1

292/1

T.C.
KÜLTÜR VE TURİZM BAKANLIĞI
EDİRNE KÜLTÜR VARLIKLARINI
KORUMA BÖLGE KURULU

292/1

Yusuf ŞAMİLOĞLU
Müdür



292/1

292/1

292/1

292/1

E.K.V.K. Kurulunun 23.06.2025
Tarih ve 10936 sayılı karar ekidir.

KOORDİNE ÖZET - UTM ITRF96 3°

Nokta No	Y	X
1	449648.937	4552149.375
2	449645.012	4552142.017
3	449644.031	4552153.791
4	449650.654	4552169.489
5	449659.730	4552180.282
6	449674.692	4552195.000
7	449685.240	4552207.755
8	449697.505	4552218.793
9	449709.033	4552221.737
10	449716.637	4552217.567
11	449712.222	4552212.661
12	449713.449	4552202.113
13	449716.147	4552186.414
14	449718.600	4552168.263
15	449712.467	4552157.225
16	449699.958	4552153.055
17	449683.523	4552146.432
18	449664.635	4552144.470

GÖSTERİM

3.DERECE ARKEOLOJİK SİT ALANI

EK BİLGİ

• Edirne ili Meriç ilçesi Büyükaltağaç Köyü 292 ada 1 parselin bir kısmı 3.derece arkeolojik sit alanında kalmaktadır.