

T.C.
KÜLTÜR VE TURİZM BAKANLIĞI
EDİRNE KÜLTÜR VARLIKLARINI
KORUMA BÖLGE KURULU
K A R A R
(1)

Toplantı Tarihi ve No : 22.09.2025- 488
Karar Tarihi ve No : 22.09.2025- 11123

Toplantı Yeri
EDİRNE

Edirne İli, Meriç İlçesi, Büyükaltağaç Köyü, 292 ada 1 parselin bir kısmında kalan, kamu ortak malı mülkiyetine kayıtlı, mera vasıflı taşınmazda bulunan Kurulumuzun 23.03.2025 tarih ve 10936 sayılı kararı ile 3.derece arkeolojik sit alanı olarak tescil edilen “Tahkimat Alanı” na ilişkin söz konusu tescil kararından önce 2863 sayılı yasanın 7 inci maddesi gereği Edirne Kültür Varlıklarını Koruma Bölge Kurulu Müdürlüğü'nün 13.05.2025 tarih ve E. 673336 sayılı yazısı ile istenen kurum görüş yazısının, Korunması Gerekli Taşınmaz Kültür Varlıklarının ve Sitlerin Tespit ve Tescili Hakkında Yönetmeliğin 6.maddesinin (2) bendinde belirtilen 45 günlük kurum görüş süresi tamamlanmadan gündeme alınması sebebi ile tescil konusunun tekrar değerlendirilmesi istemine ilişkin Kültür Varlıkları ve Müzeler Genel Müdürlüğü Kurullar Daire Başkanlığı'nın 28.07.2025 tarih ve 6936822 sayılı yazısı, Edirne İl Tarım ve Orman Müdürlüğü'nün 15.05.2025 tarih ve E.19268496 sayılı, Edirne Çevre, Şehircilik ve İklim Değişikliği İl Müdürlüğü'nün 16.05.2025 tarih ve E.12506945 sayılı, Edirne İl Özel İdaresi'nin 27.05.2025 tarih ve E.94355 sayılı kurum görüş yazısı, Edirne İl Kültür ve Turizm Müdürlüğü'nün 27.03.2025 tarih ve E.6549029 sayılı yazı ve ekleri ile uzmanın 18.09.2025 tarih ve E.3710620 sayılı raporu okundu, dosyası incelendi, yapılan görüşmeler sonunda;

Edirne İli, Meriç İlçesi, Büyükaltağaç Köyü, 292 ada 1 parselin bir kısmında kalan, kamu ortak malı mülkiyetine kayıtlı, mera vasıflı taşınmazda bulunan “Tahkimat Alanı” nın 2863 sayılı Kanununun 6 ncı maddesi kapsamına giren özellikler taşımaları nedeniyle Korunması Gerekli Taşınmaz Kültür Varlıklarının ve Sitlerin Tespit ve Tescili Hakkında Yönetmeliğin 3 üncü ve 4 üncü maddeleri doğrultusunda, karar eki 1/1000 ölçekli haritada belirlenen koordinatlı sınırlar itibariyle 3. derece arkeolojik sit alanı olarak tescil edilmesine, karar eki tescil fişinin ve paftasının uygun olduğuna,

-İlgili Tapu Müdürlüğünce, ekli paftaya göre, söz konusu taşınmazın tapu kütüğü beyanlar hanesine “bir kısmının 3. derece arkeolojik sit” alanında kaldığına dair şerh düşülmesine,

-Tahkimat Alanında, Kültür ve Tabiat Varlıklarını Koruma Yüksek Kurulu'nun 05.11.1999 tarih ve 658 sayılı ilke kararı gereği aşağıda belirtilen maddelerin III. derece arkeolojik sit alanı hükümlerinin geçiş dönemi koruma esasları ve kullanma koşulları olarak belirlenmesine,

- Yeni yapılaşma talebi olması durumunda, İlgili Müze Müdürlüğü denetiminde sondaj yapılması, sondaj sonucunun Kurulumuza iletdikten sonra, talebin uygun olduğuna dair alınacak karar doğrultusunda ilgili İdarelerce mevzuatına uygunluğu onaylanarak yapılaşmaya geçilebileceğine,

-Sondaj sonucu kültür varlığına rastlanması halinde ise alanın sit durumunun yeniden değerlendirilebileceğine,

- Resmi ve özel kuruluşlarca yapılacak olan her türlü alt yapı çalışmalarına dair uygulamalar (kanalizasyon, içme suyu, enerji nakil hattı, boru hattı telefon hattı vb.) Kurulumuzdan izin alındıktan sonra ilgili Müze Müdürlüğü denetiminde yapılabileceğine,

- Tevhid ve ifraz işlemleri, kadastral uygulamalar, ağaç dikimi ve sökümü vb. uygulamaların Kurulumuz izni doğrultusunda yapılabileceğine,

ASLI GİBİDİR



T.C.
KÜLTÜR VE TURİZM BAKANLIĞI
EDİRNE KÜLTÜR VARLIKLARINI
KORUMA BÖLGE KURULU
K A R A R
(2)

Toplantı Tarihi ve No : 22.09.2025- 488
Karar Tarihi ve No : 22.09.2025- 11123

Toplantı Yeri
EDİRNE

- Taş, toprak, kum vb. alınmamasına, kireç, taş, tuğla, mermer, kum, maden vb. ocaklarının açılmamasına, toprak, curuf, çöp, sanayi atığı ve benzeri malzemenin dökülmemesine,
- Geçiş dönemi koruma esaslarına ve Koruma Bölge Kurulu kararlarına aykırı uygulamanın tespit edilmesi halinde varsa ilgili idarelerce mevzuatına göre gerekli işlemler yapılarak uygulamanın durdurulması ve konunun belgeleriyle birlikte Edirne Kültür Varlıklarını Koruma Bölge Kurulu Müdürlüğüne iletilmesine,
- Geçiş dönemi koruma esasları ve kullanma şartlarında değinilmeyen konularda Kültür ve Tabiat Varlıklarını Koruma Kanunu, ilgili yönetmelikler ve Kültür ve Tabiat Varlıklarını Koruma Yüksek Kurulu ile Kültür Varlıklarını Koruma Yüksek Kurulunun ilke kararlarının geçerli olduğuna,
Karar verildi.

ASLI GİBİDİR

AVRUPA KONSEYİ	KÜLTÜREL VARLIKLARI KORUMA ENVANTERİ K.V.K.E		SİT	ENVANTER NO :
TÜRKİYE	KÜLTÜR VARLIKLARI VE MÜZELER GENEL MÜDÜRLÜĞÜ			HARİTA NO:
İLİ : EDİRNE	İLÇESİ MERİÇ	MAHALLE KÖY: BÜYÜKALTIĞAÇ KÖYÜ	KADASTRO: PAFTA:- ADA: 292 PARSEL: 1	
ADI: TAHKİMAT ALANI	TÜRÜ: SAVUNMA	DÖNEMİ: -		
GENEL TANIMI: Büyükaltıağaç Köyü'nün yaklaşık 1.5 km kadar güneybatısında, Hisarlık Mevkisi olarak adlandırılan tepenin güneybatı eteğinde yer alır. Tepenin kuzey yamacından geçen Dişbudak deresinin suladığı ovalık sahaya hakim konumda, ova düzleminden yaklaşık 75-80 m. yüksektedir. Tepenin doğu ve güney tarafı tahkimat duvarları ile çevrilidir. Alan üzerinde Bizans Dönemine ait seramik parçaları tespit edilmiştir.				
ŞİMDİKİ TEHLİKELER: Otlacılık, Defnecilik.				
ŞİMDİKİ DURUMU:				
SİT POTANSİYELİ: III. Derece Arkeolojik Sit		KORUMA DERECESİ: III. Derece Arkeolojik Sit		
ŞİMDİKİ KORUMA: Korumasız.				
ÖNERİLEN KORUMA: - "III. Derece Arkeolojik Sit Alanı" olarak tescil edilmesi ve koruma sınırının belirlenmesi. - Bölgedeki güvenlik birimleri tarafından izlenmesi. - Tarım amaçlı kullanımının engellenmesi.				
GÖZLEMLER:				
VAZİYET PLANI 		FOTOĞRAF 		
KOORDİNATLAR:		FOTOĞRAF ÇEKİM TARİHİ: 05.05.2025		
HAZIRLAYANLAR: Öznur ÇELİK Müze Araştırmacısı Merve ARSLAN Arkeolog Nesim Berat KESKİN Harita Mühendisi		EKLER: RAPOR X FOTOĞRAF X HARİTA X KROKİ		
		KONTROL EDEN: Yusuf ŞAMİLOĞLU Müdür KURUL KARARLARI: REVİZYON:		
YAYIN DİZİNİ		KURUL ONAYI:		

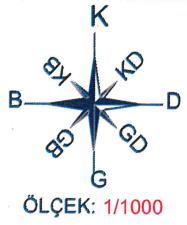
ASLI GİBİDİR

Yusuf ŞAMİLOĞLU
Müdür

E.K.V.K Kurulunun 22.09.2025
tarih ve 11123 sayılı karar ekidir.

EDİRNE İLİ MERİÇ İLÇESİ BÜYÜKALTIĞAÇ KÖYÜ

ADI: 292 ADA 1 PARSEL TAHKİMAT ALANI 3.DERECE ARKEOLOJİK SİT ALANI



• Sit alanının tamamı 292 ada 1 parsel içerisinde yer almaktadır.

292/1

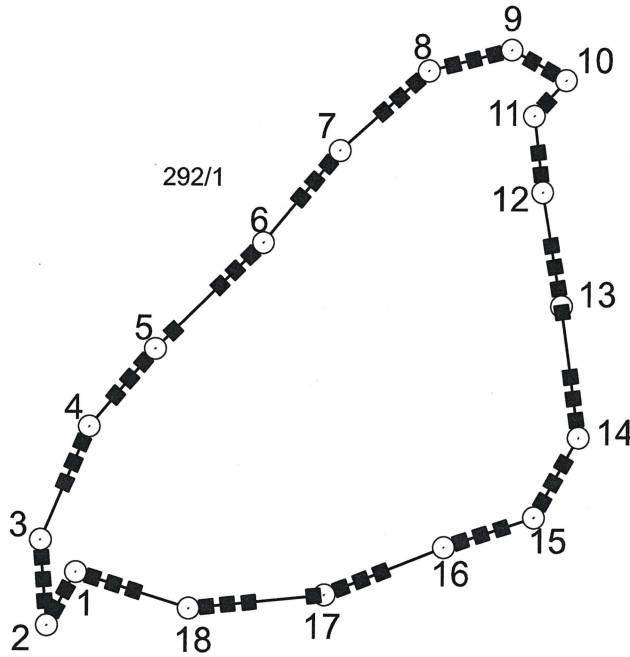
292/1

T.C.
KÜLTÜR VE TURİZM BAKANLIĞI
EDİRNE KÜLTÜR VARLIKLARINI
KORUMA BÖLGE KURULU

292/1

ASLI GİRİDİR

Yusuf ŞAMLOĞLU
Müdür



292/1

292/1

292/1

292/1

E.K.V.K. Kurulunun 22.09.2025
Tarih ve 11123 sayılı karar ekidir.

KOORDİNE ÖZET - UTM ITRF96 3°

Nokta No	Y	X
1	449648.937	4552149.375
2	449645.012	4552142.017
3	449644.031	4552153.791
4	449650.654	4552169.489
5	449659.730	4552180.282
6	449674.692	4552195.000
7	449685.240	4552207.755
8	449697.505	4552218.793
9	449709.033	4552221.737
10	449716.637	4552217.567
11	449712.222	4552212.661
12	449713.449	4552202.113
13	449716.147	4552186.414
14	449718.600	4552168.263
15	449712.467	4552157.225
16	449699.958	4552153.055
17	449683.523	4552146.432
18	449664.635	4552144.470

GÖSTERİM

■ ■ ■ ■ 3.DERECE ARKEOLOJİK SİT ALANI

EK BİLGİ

• Edirne ili Meriç ilçesi Büyükaltağaç Köyü 292 ada 1 parselin bir kısmı 3.derece arkeolojik sit alanında kalmaktadır.