

T.C.
KÜLTÜR VE TURİZM BAKANLIĞI
Erzurum Kültür Varlıklarını Koruma Bölge Kurulu

KARAR

Toplantı Tarihi ve No : 30.10.2025-355
Karar Tarihi ve No : 30.10.2025 -7389

Toplantı yeri : ERZURUM

Erzurum İli, Pazaryolu İlçesi, Gölyanı Mahallesi, 133 ada, 1 parselde yer alan, mülkiyeti Pazaryolu Belediyesine ait olan, herhangi bir sit içerisinde yer almayan, korunması gerekli taşınmaz kültür varlığı kaydı bulunmayan Caminin 2863 sayılı yasa kapsamında tescil edilmesi konusunun değerlendirilmesi talebini içeren Pazaryolu Belediye Başkanlığının 08.07.2025 tarihli ve 2099 sayılı yazısı, tescil konusunun değerlendirilmesine yönelik hazırlanan Erzurum Kültür Varlıklarını Koruma Bölge Kurulu Müdürlüğü'nün 19.08.2025 tarihli ve 2025/3647477 sayılı uzman raporu ile 23.10.2025 tarihli ve 2025/3787706 sayılı dosya raporu, Erzurum Kültür Varlıklarını Koruma Bölge Kurulu Müdürlüğü'nün 19.08.2025 tarihli ve 7161124 sayılı yazısı ile 2863 sayılı Kanunun 7. maddesi gereği ilgili kurumlardan talep edilen kurum görüşleri okundu, dosyası ve ekleri incelendi. Yapılan incelemeler ve görüşmeler sonucunda;

Erzurum İli, Pazaryolu İlçesi, Gölyanı Mahallesi, 133 ada, 1 parselde yer alan, mülkiyeti Pazaryolu Belediyesine ait olan, herhangi bir sit içerisinde yer almayan, korunması gerekli taşınmaz kültür varlığı kaydı bulunmayan Gölyanı Caminin 2863 sayılı Kültür ve Tabiat Varlıklarını Koruma Kanununun 6. maddesi kapsamına giren özellikleri taşıması nedeniyle I. grup korunması gerekli taşınmaz kültür varlığı olarak tescil edilmesine,

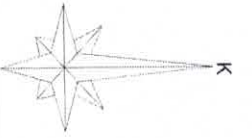
- Korunma alanının karar eki 1/1000 ölçekli harita üzerinde işaretlendiği şekliyle belirlenmesine,
- Gölyanı Camiine yönelik hazırlanan tescil fişinin uygun olduğuna,
- I. Grup korunması gerekli taşınmaz kültür varlığı olarak tescil edilen Gölyanı Camiinin yer aldığı 133 ada, 1 parsel numaralı taşınmazın fen klasörü ve tapu kütüğü beyanlar hanesine “ **I. grup korunması gerekli taşınmaz kültür varlığıdır ve korunma alanıdır.**” şerhinin, 117 ada, 1, 2, 3, 4, 5 parsel numaralı taşınmazların fen klasörü ve tapu kütüğü beyanlar hanesine “**korunma alanıdır.**” şerhinin, kadastro harici alana ise “ **bir kısmı korunma alanıdır.**” şerhinin ilgili Tapu ve Kadastro Müdürlüklerince 13.03.2012 tarih ve 28232 sayılı Resmi Gazetede yayımlanarak yürürlüğe giren “**Korunması Gerekli Taşınmaz Kültür Varlıklarının ve Sitlerin Tespit ve Tescili Hakkında Yönetmelik**” gereği verilmesine ve işlem sonucuna ilişkin bilgi ve belgelerin Erzurum Kültür Varlıklarını Koruma Bölge Kurulu Müdürlüğü'ne iletilmesine;

karar verildi.

DURUM HARİTASI

4468700.000
390900.000

4468700.000
391000.000



1 / 1000

İLİ:ERZURUM
İLÇESİ:PAZARYOLU
MAH:GÖLYANI
ADA/PARSEL:117/1.2.3.4.5_133/1

ERZURUM KÜLTÜR VARLIKLARINI KORUMA
BÖLGE KURULUNUN 30.10.2025
GÜN VE 7589 SAYILI KARAR EKİDİR

4468600.000

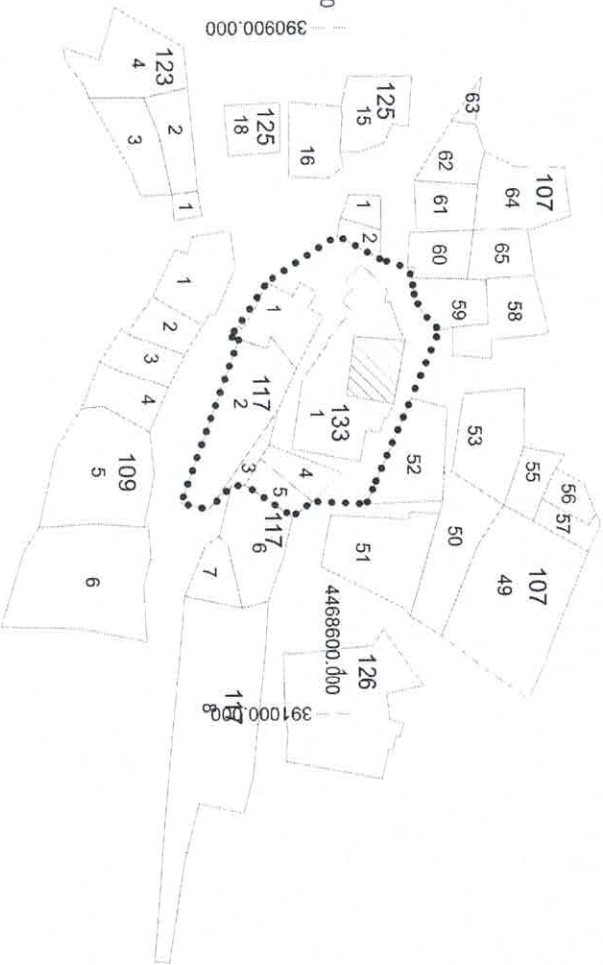
390800.000

4468600.000

390900.000

KORUNMA ALANI SINIRININ İTRF-42/3 KOORDİNAT ÖZETİ

Nokta No	Y	X
1	390944.296	4468615.629
2	390953.992	4468611.523
3	390966.202	4468606.207
4	390969.232	4468604.954
5	390968.871	4468597.210
6	390971.019	4468594.321
7	390966.377	4468587.473
8	390966.560	4468585.519
9	390960.928	4468582.251
10	390960.987	4468578.268
11	390940.377	4468566.780
12	390944.969	4468563.496
13	390943.511	4468566.727
14	390937.119	4468560.886
15	390930.430	4468601.017
16	390933.902	4468607.181
17	390935.190	4468611.046
18	390936.645	4468611.773
19	390937.958	4468611.904
20	390939.458	4468612.176
21	390941.554	4468613.224



.....
GÖLYANI CAMI

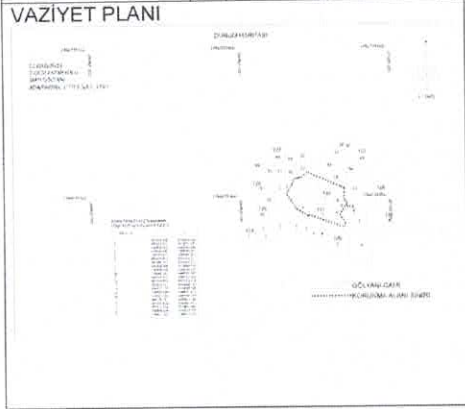
.....
KORUNMA ALANI SINIRI



AVRUPA KONSEYİ	DOĞAL VE KÜLTÜREL VARLIKLARI KORUMA ENVANTERİ	D.K.V.K.E.	ANIT	ENVANTER NO :
TÜRKİYE	KÜLTÜR VARLIKLARI VE MÜZELER GENEL MÜDÜRLÜĞÜ			HARİTA NO :
İLİ: ERZURUM	İLÇESİ: PAZARYOLU	MAHALLE VE KÖY :GÖLYANI		KORUMA DERECESİ
SOKAK VE KAPI NO:		KADASTRO PAFTA : ADA: 133 PARSEL:1		ANITSAL 1X 2 3
ADI:GÖLYANI CAMİİ	YAPTIRAN	YAPAN: -		ÇEVRESEL 1 2 3
	YAPIM TARİHİ	KITABE:		MİMARİ ÇAĞI:
				VAKFIYE:

GENEL: Erzurum İli, Pazaryolu İlçesi, Gölyanı Mahallesi, 133 ada, 1 parsel sınırları içerisinde yer almaktadır.

KORUMA DURUMU	A	İYİ	TAŞIYICI	A	DIŞ YAPI	A	ÜST YAPI	A	İÇ YAPI	A	SÜSLEME ELEMENLARI	A	RUTUBET	A	YOK İZİ VAR ÖNEMLİ
	B	ORTA		B		B		B		B		B		B	
	C	FENA		C		C		C		C		C		C	



GÖZLEMLER :

BUGÜNKÜ SAHİBİ: BAKIMDAN SORUMLU OLAN :

YAPILAN ONARIMLAR : 30.10.2025

GÜN VE 7389 SAYILI KARAR EKİDİR

AYRINTILI TANIM: Erzurum İli, Pazaryolu İlçesi, Gölyanı Mahallesi yerleşim alanının doğu kısmında yer almaktadır. Tek şerefeli bir minareye sahip olan caminin giriş kısmının sol tarafında üçgen alınlıklı, tek lüveli, üzerinde bezeme motifleri ve Osmanlı Tuğrası motifi bulunan bir çeşme, onun da arkasında saç malzeme ile yapılmış bir sundurma bulunmaktadır. Girişin sağ tarafında hayvanların su ihtiyacını karşılamak için yapıldığı düşünülen bir yalak ve onunda sağ tarafında abdest almak için kullanılan tabure ve muslukların bulunduğu bir alan bulunmaktadır. Cami giriş kapısının üst tarafında etrafı dikdörtgen bir hat ile çevrelenmiş, Arap alfabesi ile yazılmış ve dört satırdan oluşan bir kitabe yer almaktadır. Cami içerisinde sekizgen tavan göbeği bulunmakta olup tavanı taşıyan ahşap malzemeden yapılmış iki adet sütun yer almaktadır. Mihrap çini süslemelerin olduğu seramik malzeme ile kaplanmış olup tam önünde tahtadan seccade bulunmaktadır. Mihrabın sağ tarafında minber sol tarafında ise vaaz kürsüsü bulunmaktadır. Caminin giriş tarafının biraz ilerisinde imam odası olarak kullanıldığı düşünülen camekânlı bir alan bulunmaktadır. Camide dört adet mazgal pencere formunda pimapen ile kaplanmış pencere bulunmaktadır. Cami üzerinde küçük bir kubbe yer almakta olup kubbe dışında kalan çatı kısmı saç malzeme ile örtülmüştür.

TEKNIK Su Elektrik Isıtma Kanalizasyon

BİLGİLER

ORJİNAL KULLANIMI:

CAMİİ

BUGÜNKÜ KULLANIMI:

CAMİİ

ÖNERİLEN KULLANIMI:

CAMİİ

HAZIRLAYANLAR:

Nilüfer PARLITI Özge TEKMAN

Arkeolog Arkeolog

KONTROL EDEN:

ERZURUM KÜLTÜR VARLIKLARI KORUMA BÖLGE KURULU

KURUL ONAYI

Erzurum Kültür Varlıkları Koruma Bölge Kurulu'nun 30.10.2025 tarihli ve 7389 sayılı karar ile tescil edilmiştir

YAYIN DİZİNİ:

EKLER

RAPOR	
FOTOĞRAF	
RÖLÖVE PROJESİ	
RESTORASYON PROJESİ	
HARİTA	
KROKİ	
KITABE	
VAKFIYE	
DİĞER	

REVİZYON

Handwritten signatures and initials in blue ink, including a large 'R' and 'M'.

