

**T.C.**  
**KÜLTÜR VE TURİZM BAKANLIĞI**  
**DIYARBAKIR KÜLTÜR VARLIKLARINI**  
**KORUMA BÖLGE KURULU**  
**KARAR**

**Toplantı Tarihi ve No. : 17.02.2026-487**  
**Karar Tarihi ve No. : 17.02.2026-11841**  
**Dosya No : 21.06.283**

**Toplantı Yeri**  
**DIYARBAKIR**

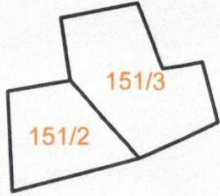
Diyarbakır ili, Eğil ilçesi, Dere Mahallesi, Zegalan mevkiinde bulunan, herhangi bir sitte kalmayan, mülkiyeti Maliye Hazinesi'ne ait 101 ada 7 parsel ile özel mülkiyete ait 101 ada 6 parselde yer alan 2 Nolu Kaya Mezarının 2863 sayılı Kanun kapsamında tescili talebine ilişkin Kültür Varlıkları ve Müzeler Genel Müdürlüğü Geleceğe Miras Daire Başkanlığının 28.11.2025 tarih ve 7598781 sayılı yazısı ile eki olan Eğil Kalesi Kazı Başkanı Prof. Dr. Vecihi ÖZKAYA'nın 23.10.2025 tarihli başvurusu, kaya mezarının tesciline ilişkin kurum görüşlerinin istendiği Koruma Bölge Kurulu Müdürlüğünün 26.12.2025 tarih ve 7751174 sayılı yazısına istinaden iletilen; Maden ve Petrol İşleri Genel Müdürlüğü Özel Alanlar ve Harita Dairesi Başkanlığının 07.01.2026 tarih ve 2026011369 sayılı, Karayolları 9. Bölge Müdürlüğünün 08.01.2026 tarih ve 2022518 sayılı, DSİ 10. Bölge Müdürlüğü Havza Yönetimi, İzleme ve Tahsisler Şube Müdürlüğünün 09.01.2026 tarih ve 6723280 sayılı, Diyarbakır Büyükşehir Belediyesi İmar ve Şehircilik Daire Başkanlığının 11.02.2026 tarih ve 293315 sayılı görüş yazıları, Diyarbakır Kültür Varlıklarını Koruma Bölge Kurulu Müdürlüğünün 26.12.2025 tarih ve 3935241 sayılı uzman raporu ile 12.02.2026 tarih ve 4043978 sayılı dosya inceleme raporu okundu. Ekleri (tescil fişi, kroki, vb.) ve dosyasındaki bilgi, belgeler incelendi. Yapılan görüşmeler sonunda;

Diyarbakır ili, Eğil ilçesi, Dere Mahallesi, Zegalan mevkiinde bulunan, herhangi bir sitte kalmayan, mülkiyeti Maliye Hazinesi'ne ait 101 ada 7 parsel ile özel mülkiyete ait 101 ada 6 parselde yer alan 2 Nolu Kaya Mezarı, 2863 sayılı Kanunun 6. maddesi ile Korunması Gerekli Taşınmaz Kültür Varlıklarının ve Sitlerin Tespit ve Tescili Hakkında Yönetmelik'in 4. maddesinde belirtilen "Korunması Gerekli Taşınmaz Kültür Varlığı" niteliklerini gösterdiğinden anılan Kanunun 7. maddesi kapsamında "Korunması Gerekli Taşınmaz Kültür Varlığı" olarak tesciline, yapı grubunun I. grup yapı olarak belirlenmesine, hazırlanan ekli tescil fişinin uygun olduğuna,

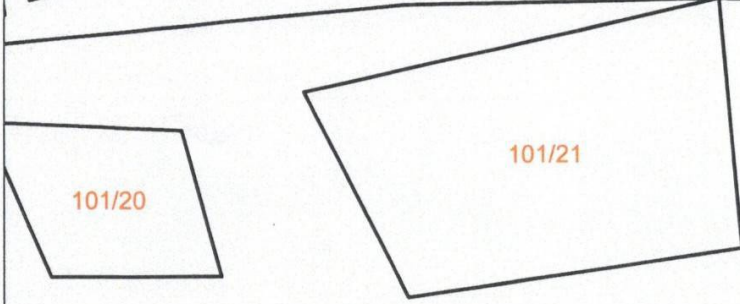
-2863 sayılı Kanunun 8. maddesi gereğince, 2 Nolu Kaya Mezarının korunma alanı sınırlarının ekli 1/750 ölçekli koordinatlı krokide işaretlendiği şekilde belirlenmesinin uygun olduğuna,

-13.03.2012 tarih ve 28232 sayılı Resmi Gazete'de yayımlanarak yürürlüğe giren "Korunması Gerekli Taşınmaz Kültür Varlıklarının ve Sitlerin Tespit ve Tescili Hakkında Yönetmelik" gereği; Maliye Hazinesi mülkiyetindeki 101 ada 7 parsel ile özel mülkiyetteki 101 ada 6 parselin tapu kütüklerinin beyanlar hanesine "**Bir Kısmı, Korunması Gerekli I. Grup Taşınmaz Kültür Varlığı ve Korunma Alanıdır**" şerhlerinin, ifade edildiği şekilde konulmasına ve bu işlemlere ait bilgi, belgelerin Koruma Bölge Kurulu Müdürlüğüne iletilmesine,

-2 Nolu Kaya Mezarı ve çevresinde güvenlik önlemleri ile kaya mezarlarının korunması ve kaçak kazıların önlenmesine yönelik önlemlerin ilgili idarelerce alınmasına; korunma alanı sınırları içerisinde her türlü fiziki ve inşai (ifraz, tevhit, yeni parsel ihdası, imar uygulaması dâhil) uygulama öncesinde Koruma Bölge Kurulundan izin alınması gerektiğine karar verildi.

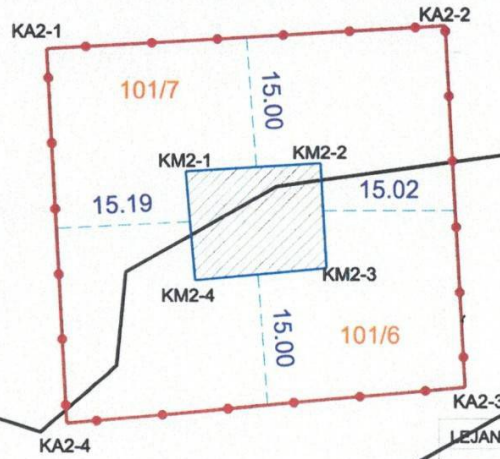


İli DİYARBAKIR  
İlçesi EĞİL  
Mahallesi DERE  
Alan 2 NOLU KAYA MEZARI VE KORUNMA ALANI  
Ada/Parsel : 101/6,7 (BİR KISMI)



T.C.  
Diyarbakır Kültür Varlıklarını  
Koruma Bölge Kurulunun  
17.02.2026 tarih ve 11841  
Sayılı Karar Eki dir.

ASLI GİBİDİR  
Emine KOÇA  
Koruma Bölge Kurulu Müdürü



LEJANT  
-●- KORUMA ALANI SINIRI  
- - - KAYA MEZARI  
- - - PARSEL SINIRI

ITRF-3-39 KOOR.

Nokta No	Y	X
KA2-1	595022.914	4236329.499
KA2-2	595068.120	4236332.050
KA2-3	595070.257	4236290.605
KA2-4	595025.038	4236286.594
KM2-1	595038.632	4236315.362
KM2-2	595053.916	4236316.225
KM2-3	595054.532	4236304.269
KM2-4	595039.660	4236302.950

*[Handwritten signatures and stamps]*  
Mehmet ÖZKAYA  
Harita Mühendisi