

**T.C.**  
**KÜLTÜR VE TURİZM BAKANLIĞI**  
**MARDİN KÜLTÜR VARLIKLARINI KORUMA BÖLGE KURULU**  
**KARAR**

**Toplantı Tarihi ve No. :** 16.02.2026-112  
**Karar Tarihi ve No. :** 16.02.2026-2718  
**Dosya No. :** 47.00.641

**Toplantı Yeri**  
**MARDİN**

Mardin ili, Artuklu ilçesi, Savurkapı Mahallesinde, herhangi bir sit alanı sınırları içerisinde yer almayan, özel mülkiyete ait, 676 ada, 11 numaralı parselde kayıtlı tescilli taşınmazın tescil kararı ile karar eki tescil fişinde sehven hatalı olarak belirtilen kadastral bilgilerin düzeltilmesi, korunma alanının belirlenmesi ve tescil fişinin güncellenmesine ilişkin; Mardin Kültür Varlıklarını Koruma Bölge Kurulu Müdürlüğü uzmanlarının 16.02.2026 tarihli ve 4049835 evrak kayıt numaralı raporu, söz konusu yapının tescilli olup olmadığı bilgisinin kendilerine tebliğ edilmemesi sebebiyle bu konuda bilgi sahibi olmadıklarının ifade edildiği İlgilisinin 20.01.2026 tarihli başvurusu, taşınmazın korunması gerekli taşınmaz kültür varlığı olarak tescil edildiği ve yapı grubunun 2. grup yapı olarak belirlendiği Diyarbakır Kültür Varlıklarını Koruma Bölge Kurulunun 24.10.2013 tarihli ve 1759 sayılı kararı okundu. İşlem dosyası incelendi. Yapılan görüşmeler sonucunda;

Mardin ili, Artuklu ilçesi, Savurkapı Mahallesinde, herhangi bir sit alanı sınırları içerisinde yer almayan, özel mülkiyete ait, 676 ada, 11 numaralı parselde kayıtlı tescilli taşınmazın tescil kararı ile karar eki tescil fişinde sehven hatalı olarak belirtilen kadastral bilgilerin düzeltilmesi, korunma alanının belirlenmesi ve tescil fişinin güncellenmesine ilişkin;

- Kararımız eki 1/3000 ölçekli harita üzerinde sınırları belirlenen alanın korunma alanı olarak belirlenmesine, korunma alanında yapılacak her türlü uygulama öncesi Kurulumuzdan izin alınmasına,
- Taşınmazın tesciline yönelik alınan Diyarbakır Kültür Varlıklarını Koruma Bölge Kurulunun 24.10.2013 tarihli ve 1759 sayılı kararında sehven “679 ada, 2 numaralı parsel” olarak belirtilen kadastral bilgilerin “676 ada, 11 numaralı parsel” şeklinde düzeltilmesine,
- Kendi parselinin bir kısmı korunma alanı olarak belirlenen 676 ada, 11 numaralı parselin tapu kütüğünün beyanlar hanesine “Korunması Gerekli Taşınmaz Kültür Varlığıdır.”, “2. Grup Yapıdır.” ve “Bir Kısmı Korunma Alanındadır.” şerhlerinin ilgili Tapu Müdürlüğüne konularak 679 ada, 2 numaralı parselden söz konusu şerhlerin kaldırılmasına, yapılan işlemlerin sonucundan Kurul Müdürlüğüne bilgi verilmesine,
- Yapının özgünlüğünün tespitine yönelik Kültür ve Tabiat Varlıklarını Koruma Yüksek Kurulunun 05.11.1999 tarihli ve 660 sayılı İlke Kararı doğrultusunda hazırlanacak rölöve ve restitüsyon projelerinin Kurulumuza iletilmesine,
- Güncellenen tescil fişinin uygun olduğuna karar verildi.

İL : MARDİN  
İLÇE : ARTUKLU  
MAHİKÖY : SAVURKAPİ

676/ADA, 11 PARSEL TESİLLİ BAĞ EVI KORUNMA ALANI HARİTASI

228/1

676/20

676/12


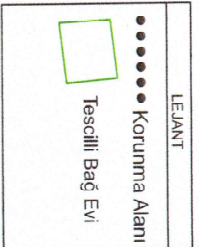
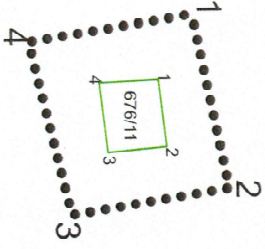
670/43

679/2

676/11

676/10

676/18



### Korunma Alanı Koordinatları

Nokta No	Y	X
1	393575.756	4133446.606
2	393646.169	4133461.442
3	393656.493	4133397.857
4	393586.425	4133380.687

3 DERECE\_ITRF42

### Tescilli Bağ Evinin Koordinatları

Nokta No	Y	X
1	393601.936	4133493.080
2	393629.080	4133436.422
3	393631.242	4133412.588
4	393603.134	4133409.156


3 DERECE\_ITRF42

676/14

333/11

Bu harita tarafımızca hazırlanmıştır.

MARDİN KÜLTÜR VARLIKLARINI KORUMA  
BÖLGE KURULUNUN...**16.02.2026**  
GÜN VE...**2718**...SAYILI KARAR EKİDİR

  
Aygün İpekçioğlu  
Harita Teknikeri: