

T.C.
KÜLTÜR VE TURİZM BAKANLIĞI
MARDİN KÜLTÜR VARLIKLARINI KORUMA BÖLGE KURULU
KARAR

Toplantı Tarihi ve No. : 18.02.2026-114
Karar Tarihi ve No. : 18.02.2026-2781
Dosya No. : 56.03.57

Toplantı Yeri
MARDİN

Siirt ili, Pervari ilçesi, Karasungur köyü, mülkiyeti Hazineye ait, 101 ada, 1 numaralı parselde yer alan taşınmazın; 2863 sayılı Yasa kapsamında tescil işlemlerinin başlatılmasına ilişkin, Siirt İl Kültür ve Turizm Müdürlüğü, Kültür İşleri Şube Müdürlüğü'nün 07.01.2026 tarih ve 7795709 sayılı yazısı, Mardin Kültür Varlıklarını Koruma Bölge Kurulu Müdürlüğü'nün 20.01.2026 tarih ve 7851474 sayılı (EKEV) yazısı, Siirt Valiliği, Çevre, Şehircilik ve İklim Değişikliği İl Müdürlüğü'nün 21.01.2026 tarih ve 14688047 sayılı, Pervari Kaymakamlığı, Milli Emlak Şefliğinin 21.01.2026 tarih ve 14691751 sayılı, Karayolları 9. Bölge Müdürlüğü'nün 27.01.2026 tarih ve 2039204 sayılı, DSİ 10. Bölge Müdürlüğü, Havza Yönetimi, İzleme ve Tahsisler Şube Müdürlüğü'nün 03.02.2026 tarih ve 6784416 sayılı, Siirt İl Özel İdaresi, Yol ve Ulaşım Hizmetleri Müdürlüğü'nün 11.02.2026 tarih ve 44643 sayılı kurum görüş yazıları, Mardin Kültür Varlıklarını Koruma Bölge Kurulu Müdürlüğü uzmanlarının 13.02.2026 tarih ve 4046883 sayılı raporu. İşlem dosyası incelendi. Yapılan görüşmeler sonucunda;

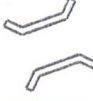
Siirt ili, Pervari ilçesi, Karasungur köyü, mülkiyeti Hazineye ait, 101 ada, 1 numaralı parselde yer alan taşınmazın, 2863 sayılı Kanununun 6. maddesi kapsamına giren özellikleri taşıması nedeniyle korunması gerekli taşınmaz kültür varlığı olarak tescil edilmesine, kararımız eki 1/3000 ölçekli korunma alanı haritasının ve kararımız eki tescil fişinin uygun olduğuna, taşınmazın yapı grubunun "2. Grup Yapı" olarak belirlenmesine, ilgili tapu müdürlüğünce 101 ada, 1 numaralı parselin tapu kütüğünün beyanlar hanesine "*Korunması Gerekli Taşınmaz Kültür Varlığıdır*", "*Bir Kısmı Korunma Alanındadır*" ve "*2. Grup Yapıdır*" şerhlerinin konulmasına ve sonucundan Kurul Müdürlüğüne bilgi verilmesine karar verildi.


TAŞ KÖPRÜ KORUNMA ALANI

İL : ŞİİRT

İLÇE : PERVARI

MAHI/KÖY : KARASUNGUR

LEJANT	
•••••	Korunma Alanı
	Taş Köprü



101/1

101/17

101/1

101/19

103/13

101/1

103/9

103/10

103/11

103/12

103/13

103/292

103/3

103/2

103/1

102/11

102/10

102/7

102/6

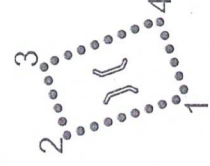
102/5

102/4

102/3

102/2

102/1



Korunma Alanı Koordinatları

Nokta No	Y	X
1	528293.170	4194827.528
2	528276.601	4194877.449
3	528306.039	4194887.537
4	528325.396	4194839.074

3 DERECE_ITRF42

MARDİN KÜLTÜR VARLIKLARINI KORUMA
BÖLGE KURULUNUN...18.02.2026
GÜN VE 2781...SAYILI KARAR EKİDİR



Bu harita tarafımızca hazırlanmıştır.

Köprüçay Mahallesi