



AVRUPA KONSEYİ	KÜLTÜREL VARLIKLARI KORUMA ENVANTERİ	İLÇE	ANIT	ENVANTER NO
TÜRKİYE				HARİTA NO
İLÇE ÇANAKKALE	İLÇE MERKEZİ	MADALE KÖY : Fevzipaşa Mh.	EKURUMA DERESESİ	ANITSAL ÇEVRESSEL S.M.Ö. 2. GRUP
SOKAK VE KAPININ ADI:	KADASTRO PAFTA: ADA: 152 PARSEL: 1	YAPININ ADI:	MEYARLIK ÇAĞI (ÜSLUP)	
ADRESİ:	YAPININ TARİHİ:	KİTAP NO:	VAKFIYİ:	

GENEL TANIM: Zemin+1 katlı oluşan Kargir Döğkan															
KORUMA DURUMU	A	İYİ	TASİYİCİ YAPI	A	DİŞ YAPI	A	DİŞ YAPI	A	İÇ YAPI	A	SÜSLEM ELEMENLARI	A	KUTUBET	A	YOK
	B	ORTA	B	B	B	B	B	B	B	B	B	B	B	B	İZİ VAR
	C	İYİ	C	C	C	C	C	C	C	C	C	C	C	C	ÖNEMLİ



GÖZLEMLER: Yapı içerisine girilememiştir.  
 BUCİNKÜ SAHİBİ: [ÖZEL] İKİNDİNDAN SORUMLU OLMASI GEREKEN KURULUŞ: ÖZEL

YAPILAN ONARIMLAR: Çamçakan ve doğrama değişimi.

<b>AYRINTILI TANIM:</b>  Zemin+1 katlı oluşan zemin katı taş üst katı tuğla inşa edilmiş alaturka kömür örtülü bir yapıdır. Alt kat cephesi geniş bir camçakan yapılmıştır. Üst katın ise basık köşerli pencerelerin bulunmaktadır. Saçak silmesi halindedir. Cephece iki pencerenin birleştirilerek büyütülmüştür. Doğramalar pvc'dir.  KVKKYK'nun 25.12.2025 tarih ve 3940 sayılı kararı ile tescil işlemlerinin başlatılmasına karar verilmiştir.		SU	ELEKTRİK	ISITMA	KANALİZASYON
		HAZIRLAYANLAR:			
		Merve ÇIRAK Uzman (Sanat Tarihi)		Cemal AYDIN ÖZTÜRK Uzman (Sanat Tarihi)	

	DEKLER:	KONTROL EDEN:	
	RAHİT	X	
	FOTOĞRAF	X	
	RENKLEME PROJESİ		
	RESTORASYON PROJESİ		
	HARİTA		
	KİTAP	X	
	KİTAP		
	VAKFIYİ		
		KURUL KARARLARI:	

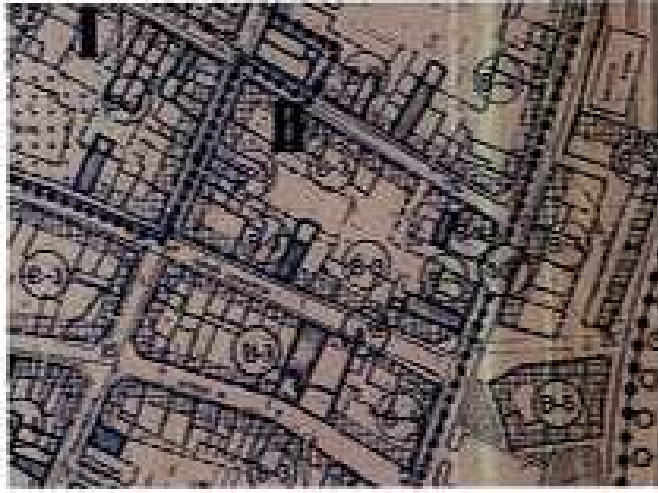


AVRUPA KONSEYİ	KÜLTÜREL VARLIKLARI KORUMA ENVANTERİ	D.K.V.K.E.	ANIT	ENVANTER NO:	
TÜRKİYE				HARİTA NO:	
İL: ÇANAKKALE	İLÇESİ: MERKEZ	MABALLESİ: Aşlancaz MB.		KORUMA DURUMU:	ANITSAL
SOKAK VE KAPININ:		KABASTRO PAFTA: ADA: 41 PARSEL: 23		CEVRESSEL	
ADRESİ:	YAPILAN:	YAPAN:	MİMARİ ÇAĞI: (ÜSLUP)	K.M.Ö.	2. GRUP
	YAPIM TARİHİ:	KITABE:	YAKİTİ:		

**GENEL TANIM:** Kentsel Sit alanı içerisinde, azmin+1 katlı olan yapı.

KORUMA DURUMU	A	TYT	TANIMLI YAP	A	DIŞ YAP	A	İST YAP	A	İÇ YAP	A	SÜSLEM ELEMENLERİ	A	KÜLTÜREL	A	YÖC
	B	ORTA	A	B	A	B	A	B	A	B	A	B	A	B	LEZAR
	C	FİNAL		C		C		C		C		C		C	ÖNEMLİ

**HARİTA PLANI:**



**FOTOĞRAF:**



**GÖZLEMLER:** Yapı cephesine tabaka ve kaplamalar yapılmış ve plansı yapılan çizimlerle tamamen değiştirilmiştir.

**BUGÜNKÜ DURUM:** ÖZEL **BAKIMINDAN SORUMLU OLUNMASI GEREKEN KURULUŞ:** ÖZEL

**YAPILAN ÖNERİMLER:** Cephe kaplaması, camerkan, iç bölme tadilatı, çatı tadilatı.

**AYRINTILI TANIM:**

Çanakkale KVKYK'nun 02.10.2025 tarih ve 11591 sayılı karar ile tescil edilen 61 ada, 23 parseldeki yapı ile bu yapının diğer yapılar olduğu, tek bir otak çatı ile örtülü oldukları, azmin kat cephe ölçüsünün camerkan ile tamamen değiştirildiği, ancak 1. Kat cephe ölçüsünün büyük tescilli yapı ile aynı tasarıma sahip olduğu ancak tabaka sebebi ile görülmeyenliği, yapı içerisinde tamamen değiştirilmiş olduğu anlaşılmaktadır.

KVKYK'nun 25.12.2025 tarih ve 1940 sayılı karar ile tescil işlemlerinin kapatılmasını kararlaştırılmıştır.

SU	ELEKTRİK	ISITMA	KANALİZASYON

**ORJİNAL KULLANIM:** Kona

**BUGÜNKÜ KULLANIM:** Dükkan

**ÖNERİLEN KULLANIM:** Kona

**HAZIRLAYANLAR:**

*[Signature]*

Metin ÇERAK  
Uzman (Sorumlu Taraf)

*[Signature]*

Canan AYĞUN KUTLUK  
Uzman (Sorumlu Taraf)

Çanakkale KVKYK'nun 24.02.2025  
tarih ve 11591 Sayılı karar  
ile...

**İŞLER:**

KAPANI	X
FOTOĞRAF	X
BÖLÜME PROJESİ	
RESTORASYON PROJESİ	
HARİTA	
KITABE	X
YAKİTİ	

**KONTROL İŞİNİ:**

**KURULUŞUN ADI:**

**REVİZYON:**

**KURULUŞ KURULUŞU:**

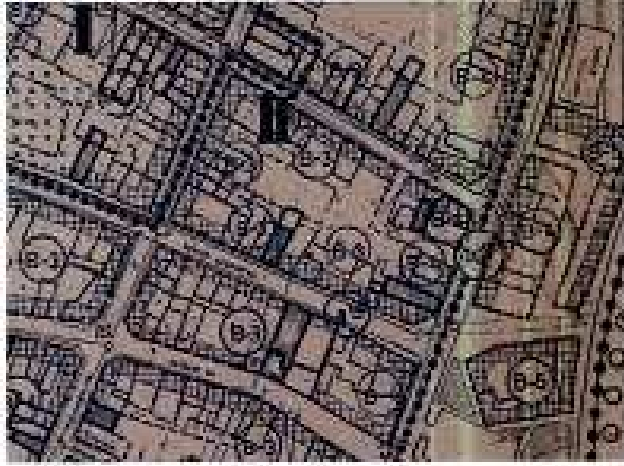


AVRUPA KONSEYİ	KÜLTÜREL VARLIKLARI KORUMA ENVANTERİ	DK.V.K.E.	ANIT	ENVANTER NO:
TÜRKİYE				HARİTA NO:
İLİ: ÇANAKKALE	İLÇESİ: MERKEZ	MAHALLE KÖY :Numukemal Mh.	KORUMA DÜRECESİ	ANITSAL
SOKAK VE KAPINÖ:	KADASTRO PAFTA: ADA:81 PARSEL: 6			ÇEVRESEL
ADI: KONUT	YAPTIYAN:	YARAN:	MİMARİ ÇAĞI : (ÜSLUP)	S.M.Ö.
	YAPIM TARİHİ:	KİTAP:	VAKFIYE:-	2. GRUP

**GENEL TANIM:** Bodrum+zemin+1 katlı oluşan kargir yapı.

KORUMA BÜYÜKÜ	A	İVL	TAŞYKELİYATI	A	İDŞ YAPIL	A	ÜST YAPIL	A	KÇ YAPIL	A	SÜSLEMİ ELEMANLARI	A	RÜTUBET	A	YÖRE
	B	ORTA	B	B	B	B	B	B	B	B	B	B	B	B	İZİ VAR
	C	FENA		C	C	C	C	C	C	C	C	C	C	C	ÖNEMLİ

HARİTA PLANI:



FOTOĞRAF:



**GÖZLEMLER:** Yağı içerisine girilmemiştir.

**BUGÜNKÜ SAHİRİ:** ÖZEL **BAKIMINDAN SORUMLU OLMASI GEREKEN KURULUS:** ÖZEL

**YAPILAN ONARIMLAR:**

**AYRINTILI TANIM:**  
Bodrum+zemin+1 katlı oluşan konut yapısıdır. Zemin kat cephesinin sağın yer alan giriş kapısı yarıdaire kemer formulu ve çift kanatlı aydınlık penceresi olan demir kapıdır. Giriş kapısının sol yanında iki adet simetrik çok bölümlü dikdörtgen pencere yer alır. Bu pencerelerin üst kısmında simetrik olarak küçük demir kenetli küçük bodrum kat pencereler yer almaktadır. 1. Katta aynı formda dikdörtgen çok bölümlü 3 adet pencere sırası bulunur. Çatı alaturka kirmit örtülmüştür. Yağı cephesi oval ve boyalı durumdadır. Çanakkale geleneksel konut mimarisinin örneklerinden biri olan bir yapıdır.

KVKYK'nın 25.12.2025 tarih ve 3949 sayılı karar ile tesellî işlemlerinin başlatılmasına karar verilmiştir.

	SU	ELEKTRİK	ISITMA	KANALİZASYON

**ORJİNAL KULLANIMI:** Konut

**BUGÜNKÜ KULLANIMI:** Konut

**ÖNERİLEN KULLANIMI:** Konut

**HAZIRLAYANLAR:**

*Mirza ÇIRAK*  
Mirza ÇIRAK  
Uzman (Sanat Tarihiçisi)

*Canan AYDUN ÖZTÜRK*  
Canan AYDUN ÖZTÜRK  
Uzman (Sanat Tarihiçisi)

**EKLER:**

KARAR	X
FOTOĞRAF	X
KOLAYLAŞTIRMA PROJESİ	
RESTORASYON PROJESİ	
HARİTA	
KROKİ	X
KİTAP	
VAKFIYE	


**KONTROL EDEN:**

**KURUL ÜYELERİ:**

Çanakkale KVKYK'nun 25.12.2025  
Gün ve 3949 Sayılı karar  
ekidir.

**REVİZYON**

**KİMLİK KAYITLARI**

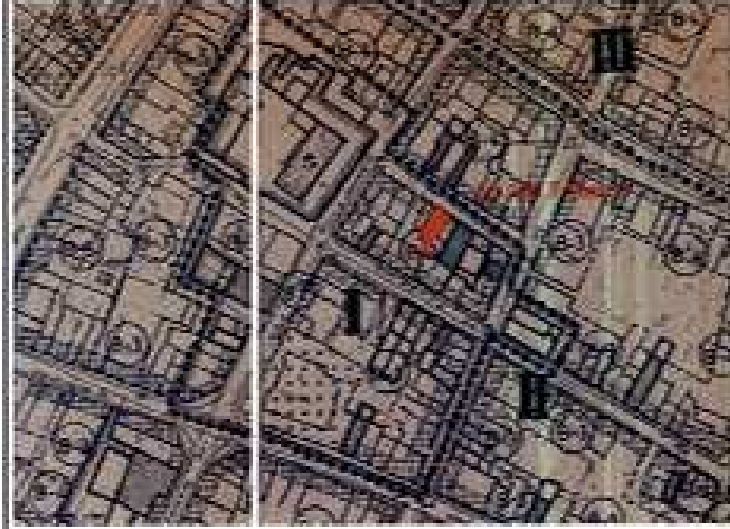


AVRUPA KONSEYİ	KÜLTÜREL VARLIKLARI KORUMA ENVANTERİ	DKV/KE	ANIT	ENVANTER NO	
TÜRKİYE				HARİTA NO	
İL: ÇANAKKALE	İLÇESİ: MERKEZ	MARAŞLI KÖY - Arslanlar Mh.		KORUNMA DEREJESİ	ANITSAL ÇEVRESSEL K.M.Ö. 2. GRUP
SOKAK VE KAPINÖ:		KADASTRO PAFTA: ADA: 45 PARSEL: 7			
ADİ: KOSMİT	YAPTIYAN:	YAPAN:	MİMARİ ÇAĞI: (ÜSLEP)		
	YAPIM TARİHİ:	KITABE:	YAKIYI:		

GENEL TANIM: Kentin 501 alan içerisinde bodrum+tek katlı yapı.

KORUNMA DURUMU	A	PYI	TASAVVUT YAPISI	A	DİŞ YAPISI	A	ÜST YAPISI	A	İÇ YAPISI	A	SÖZLEŞME ELEMANLARI	A	RETURİST	A	YOK
	B	ORJA	A	B	A	B	A	B	A	B	A	B	A	B	DEYAR
	C	TEMA		C		C		C		C		C		C	ÖNEMELİ

HARİTA PLANI:



FOTOĞRAF:



GÖZLEMLER: Cephe tadilatı yapılmıştır. Yapı içerisinde girilememiştir.

BUGÜNKÜ SAHİBE: ÖZEL BAKIMINDAN SORUMLU OLMASI ÇERÇEVE KURULUSU: ÖZEL

YAPILAN ONARIMLAR:

AYRINTILI TANIM:

Bodrum+ 1 katman oluşan, tuşuk kenarlı kapı açıklığı bulunan, kare bir yapıdır. Alınırken kiremit örtülü çatısı ve saçak boyuncası silme bulunmaktadır. Yapının cephesine tuğla kaplaması ile tadilat yapılmıştır. Cepheye silvelerle bir adet kare penceresi vardır.

KVKYK'nun 25.12.2025 tarih ve 3940 sayılı kararı ile tesvii işlemlerinin başlatılmasını karar verilmiştir.

SU	ELEKTRİK	ISITMA	KANALİZASYON

ORJİNAL KULLANIMI: Kona

BUGÜNKÜ KULLANIMI: Kona

ÖNERİLEN KULLANIM: Kona

HAZIRLAYANLAR:

  
Mira ÇIRAK  
Uzman (Tasar. Tarzıca)

  
Çınar AYRUS ÖZTÜRK  
Uzman (Tasar. Tarzıca)

ELLER:	
BAŞVURU	X
FOTOĞRAF	X
DEĞERLENDİRME	
RESTORASYON PROJESİ	
HARİTA	
KROKİ	X
KITABE	
YAKIYI:	

KONTROL EDEN:	 Ç. Çayır
KURUL ONAYI NO:	 Ç. Çayır
REVİZYON	
KURUL KARARLARI:	 Ç. Çayır



AVRUPA KONSEYİ	KÜLTÜREL VARLIKLARI KORUMA ENVANTERİ	DK.V.K.E.	ANIT	ENVANTER NO		
TÜRKİYE				HARİTA NO		
İL: ÇANAKKALE	İLÇESİ: MERKEZ	MAHALLE KÖY: Namıkkemal Mh.		KORUMA DERESESİ	ANITSAL	
					CUVRESSEL	
SOKAK VE KAPININ		KADASTRO PAFTA: ADA: TR: PARSEL: D4		SARLI	E GRUP	
ADRESİ	YAPILAN:	YAPAN:	MİMARİ ÇAĞI / ÜSLUP			
	YAPIM TARİHİ:	KİTAP:	VAKFIYE: -			

GENEL TANIM: Tek katlı kargir dükkan.

KORUMA DURUMU	A	İYİ	TASIVELI YAPI	A	DİŞ YAPI	A	ÜST YAPI	A	K. YAP	A	SİSTEMİ ELEMANLARI	A	KÜLTUREL	A	YOK
	B	DEĞİL	B	B	B	B	B	B	B	B	H	B	B	B	DEĞİL VAR
	C	YENİ	C	C	C	C	C	C	C	C	C	C	C	C	ÖZGÜMLÜ

HARİTA PLANI



FOTOĞRAF:



GÖZLEMLER: Yapı içerisine girilememiştir.

BUGÜNKÜ SAHİBİ: ÖZEL.

BAKIMINDAN SORUMLU OLMASI GEREKEN KURULUŞ: ÖZEL.

YAPILAN ONARIMLAR:

**AYRINTILI TANIM:**  
Dikdörtgen planlı, tek katlı, altıarka kiremitli çatısı bulunan kargir dükkan yapısıdır. Çatısında kullanılmaktadır. Saçak kısmında profilli siltne ve cepheyi boydan boy kaplayan yuvartak kemer bulunmaktadır. Kemerin kilit taşı mevcuttur. Kape ve perçemesi ahşap ile kaplanmış durumdadır.

KVKKYK'nun 25.12.2025 tarih ve 3940 sayılı kararın ile tescil işlemlerinin başlatılmasına karar verilmiştir.

SU	ELEKTRİK	ISITMA	KANALİZASYON

ORJİNAL KULLANIMI: Dükkan

BUGÜNKÜ KULLANIMI: Dükkan

ÖNERİLEN KULLANIMI: Dükkan

HAZIRLAYANLAR:

Mirza ÇİRAK  
Uzman (Sorumlu Taraf)

Canan AYDIN ÖZTÜRK  
Uzman (Sorumlu Taraf)

EKLER:

BAĞCI	X
FOTOĞRAF	X
BÖLÜME PROJESİ	
RESTORASYON PROJESİ	
HARİTA	
KROKİ	X
KİTAP:	
VAKFIYE	


KONTROL SİĞER:

KURUL ONAYI:

YEREL YEREL KURULUNUN 2025  
Gün ve 12345 Sayılı Kararı  
ile.

REVİZYON

KURUL KARARLARI



AVRUPA KONSEYİ	KÜLTÜREL VARLIKLARI KORUMA ENVANTERİ	D.K.V.S.E.	ANIT	ENVANTER NO:	
TÜRKİYE				HARİTA NO:	
İLİ: ÇANAKKALE	İLÇESİ: MERKEZ	MAHALLE KÖY: Namıkkamal Mh.		KORUMA DERECE(Sİ)	ANITSAL
SOKAK VE KAPI NO:		KADASTRO PAFTA: ADA: TR PARSEL: 25		ÇEVRESİSEL	
ADI: KONUT	YAPILAN:	YAPAN:	MİMARİ ÇAĞI: (İSUF)	SALIK	2. GRUP
	YAPIM TARİHİ:	KİTAP:	YAKIYI: -		

GENEL TANIM: Tek katlı kargir dükkan															
KORUMA DURUMU	A	İYİ	TAŞIYICI YAPI	A	DIŞ YAPI	A	ÜST YAPI	A	KÇ YAPI	A	SÜSLEMİ ELEMANLARI	A	RUTUBET	A	YOK
	B	ORJA	B	B	B	B	B	B	B	B	B	B	B	B	İZ VAR
	C	FENA	C	C	C	C	C	C	C	C	C	C	C	C	ÖZGİSİZ



GÖZLEMLER:

BUGÜNKÜ SAHİBİ: ÖZEL İBAKİMİNDEN SORUMLU OLMASI GEREKEN KURULUS: ÖZEL

YAPILAN İNŞAATLAR: Yapı içinde seramik uygulamaları ve cephe camkama konulması.

<p><b>AYRINTILI TANIM:</b> Dükkânın planlı, tek katlı, alaturka kiremitli çatısı bulunan kargir dükkan yapısıdır. Günümüzde kasap olarak kullanılmaktadır. soçak kısmındaki profilli silme tabela ile kapatılmış durumdadır. Tüm cephe camkama yapılmıştır. Yapı içi zemin ve duvarlar seramik kaplanmıştır.</p> <p>KVKKYK'nın 25.12.2025 tarih ve 3940 sayılı karar ile teşkil işlemlerinin başlatılmasına karar verilmiştir.</p>	SI	ELEKTRİK	ISITMA	KANALİZASYON	
	ORJİNAL KULLANIMI: Dükkan				
	BUGÜNKÜ KULLANIMI: Dükkan				
ÖNERİLEN KULLANIMI: Dükkan					
HAZIRLAYANLAR:					
Musa ÇİRAK Uzman (Sanat Tarihiçisi)		Cevat AYDIN ÖZTÜRK Uzman (Sanat Tarihiçisi)			

EKLER:	KONTROL EDEN:
KAĞIT	X
FOTOĞRAF	X
RÖLÖVE PROJESİ	
RESTORASYON PROJESİ	
HARİTA	
KROKİ	X
KİTAP	
YAKIYI	
	KURUL ÖNERİSİ:
	Çanakkale KÜLTÜR Varlıklarını Koruma Kurulunun 2025/2026 Sayılı Kararı ile.
	BEVİZİYON
	KURUL KARARLARI:

AVRUPA KONSEYİ	KÜLTÜREL VARLIKLARI KORUMA ENVANTERİ - İK.V.K.E.	ANIT	ENVANTER NO:		
TÜRKİYE			HARİTA NO:		
İLİ ÇANAKKALE	İLÇESİ MERKEZ	MAHALLE KÖY (Nispetiye Mh.)	KORUMA DÜZELTİSİ	ANITSAL	
SOKAK VE KAPINOM:		KADASTRO FAHTA: ADA: Tİ: PARSEL: 16		ÇEVRESSEL	
ADİ KONUT	YAPILAN:	YAPAN:	MİMARİ ÇAĞI (İSLİM)	KARŞI	1. GRUP
	YAPIM TARİHİ:	KITABE:	VAKFIYE: -		

GENEL TANIM: Tek katlı kargir dikkat.

KORUMA DURUMU	A	İVE	TASIVELI YAPI	A	İHS YAPI	A	İST YAPI	A	İC YAPI	A	SÜSLEMİ ELEMANLARI	A	KUTLELİ	A	YOK
	B	ORTA	II	B	B	B	B	B	B	B	B	B	B	B	İZİ VAR
	C	TENA		C	C	C	C	C	C	C	C	C	C	C	ENİMLİ

HARİTA PLANI:



FOTOĞRAF:



GÖZLEMLER:

BUGÜNKÜ SAHİBİ: ÖZEL. BAKIMINDAN SORUMLU OLMASI GEREKEN KURULUŞ: ÖZEL.

YAPILAN İNŞAHIMLAR: Yapı içinde seramik uygulamaları ve çerçeve camlarını kontrolması.

<p><b>AYRINTILI TANIM:</b> Dikdörtgen planlı, tek katlı, altınca kiremitli çatısı bulunan kargir dikkat yapısıdır. Saçak kısmında üç sıralı-dişli saçak silmesi vardır Cephe sıvanınk boynatmış ve camları yapılmıştır. Yapı içi zemin ve duvarlar seramik kaplanmıştır.</p> <p>KVKYK'nun 25.12.2015 tarih ve 3940 sayılı karar ile tescilli işlemlerinin başlamasına karar verilmiştir.</p>	SU	ELEKTRİK	ISITMA	KANALİZASYON	
	ORJİNAL KULLANIMI: Dikkat				
	BUGÜNKÜ KULLANIMI: Dikkat				
ÖNERİLEN KULLANIMI: Dikkat					
HAZIRLAYANLAR:					
Merve ÇIRAK Uzman (Sorat Tarihiçisi)		Emre AYĞUN ÖZTÜRK Uzman (Sorat Tarihiçisi)			

<p>EKLER:</p> <p>KARŞI</p>	X	<p>KONTROL EDEN</p> <p>KURUL ORYANTINI:</p> <p>Çanakkale İKVK'nun 25.12.2015 tarih ve 3940 sayılı karar ile tescilli işlemlerinin başlamasına karar verilmiştir.</p> <p>REVİZYON</p> <p>KURUL KARARLARI</p>	
	FOTOĞRAF		X
	KÖLÜVE PROJESİ		
	RESTORASYON PROJESİ		
	HARİTA		
	KRİZİ		X
	KITABE		
VAKFIYE			

AVRUPA KONSEYİ	KÜLTÜREL YARLIKLARI KORUMA ENYANTERİ	D.K.V.K.E.	ANIT	ENVANTER NO:
TÜRKİYE				HARİTA NO:
İLİ ÇANAKKALE	İLÇESİ MERKEZ	MAHALLE KÖY (Nispetiye Mh.)	KORUMA DEREJESİ	ANTİSAL ÇEVRESEL S.M.Ö.
SOKAK VE KAPINDO:	KADASTRO PAFTA: ADA: 78 PARSEL: 27			1. GRUP
ARZI KONTU	YAPILAN:	YAPAN:	MİMARİ ÇAĞI (ÜSLUP)	
	YAPIM TARİHİ:	KİTAP:	VAKFIYE:	

GENEL TANIM: Tek katlı kargir dükkan.

KORUMA DURUMU:	A	İVI	TASIVET YAPI	A	İDŞ YAPI	A	ÖST YAPI	A	K. YAPI	A	SÜSLEMELİMANLARI	A	KUTUBET	A	YÖK
	B	ORTA	B	B	B	B	B	B	B	B	B	B	B	B	İZİ VAR
	C	İYİNA	C	C	C	C	C	C	C	C	C	C	C	C	ÖZGÜMLÜ

HARİTA PLANI:



FOTOĞRAF:



GÖZLEMLER: Yapı üzerine girilmemiştir.

BUGÜNKÜ SAKİİ:

ÖZEL

BAKIMINDAN SORUNLİ OLMASI GEREKEN KURULUŞ: ÖZEL

YAPILAN ONARIMLAR: Dış cephanın seramik kaplanması.

AYRINTILI TANIM:

Dikdörtgen plâni, tek katlı, alüminyum kiremitli çatısı bulunan kargir dükkan yapısıdır. Saçak kısmında üç ayrı saçak firizinin altında diğ sırası vardır.

KVKK'nın 25.12.2025 tarih ve 3940 sayılı kararı ile teselli işlemlerinin başlatılmasına karar verilmiştir.

SU	ELEKTRİK	İSİTME	KANALİZASYON

ORJİNAL KULLANIMI: Dükkan

BUGÜNKÜ KULLANIMI: Dükkan

ÖNERİLEN KULLANIMI: Dükkan

HAZIRLAYANLAR:

  
Mirza ÇIRAK  
Uzman (Sanat Tarihi)

  
Çayan AYĞIN ÖZTÜRK  
Uzman (Sanat Tarihi)


EKLER:

BASIM	X
FOTOĞRAF	X
RÖLÖVE PROJESİ	
RESTORASYON PROJESİ	
HARİTA	
KROKİ	X
KİTAP	
VAKFIYE	

KONTROL EDEN



KURUL ÜYELERİ:

  
Çankaya KWKK'nın 24.09.2016  
Gün ve 2025/16... Sayılı kararı  
ilece.

REVIEWON


KURUL KARARLARI



AVRUPA KONSEYİ	KÜLTÜREL VARLIKLARI KORUMA ENVANTERİ	B.K.Y.K.E.	ANIT	ENVANTER NO:	
TÜRKİYE				HARİTA NO:	
İL: ÇANAKKALE	İLÇE: MERKEZ	MAHALLE KÖY : Fevziye Mh.	KORUMA DEREJESİ	ANTİKAL	
				CEVRESSEL	
SOKAK VE KAPININ:		KADASTRO PAFTA: ADA: 141 PARSEL: 44 (Eski 29)	KORUMA DEREJESİ	S.M.Ö.	2. GRUP
ADİ KONUT	YAPITIRAN:	YAPAN:		MİMARİ ÇAĞI: (ÜSLUP) 19.-20.yy (Çizimci) Erkan Çambarlıoğlu	
	YAPIM TARİHİ:	KİTAP:	YAKIYE:-		

**GENEL TANIM:** Zemin+1 katman oluşan kargir yapı.

KORUMA DURUMU	A	İYİ	TASIVICI YAP:	A	DIŞ YAP:	A	İNT YAP:	A	İÇ YAP:	A	MÜSLEME ELEMENLERİ	A	BUTUDET	A	VOK
	B	ORTA		B		B		B		B		B		B	İZİ VAR
	C	İYİNA		C		C		C		C		C		C	ÖNÜMLÜ



**GÖZLEMLER:** Yapı içerisine girilememiştir.  
**BUGÜNKÜ SAHİHİ:** ÖZEL. **BAKIMINDAN SORUMLU GEMANİ GEREKEN KURULUS:** ÖZEL.

**YAPILAN ONARIMLAR:** Kapı pencere dolgu malzemesi değiştirilmiştir, çatı alt kısmı yapılmıştır.

**AYRINTILI TANIM:**

Zemin+1 katman oluşan kirma çatılı kargir bir konut yapısıdır. Zemin kat cephesinin sol bölümünden demir kapı ile giriş sağlanır. Kapısının sağ yanından 1 adet demir korkuluğu olan dikdörtgen formda söveli pencere bulunur. 1. Katta da iki adet dikdörtgen formda pencere vardır. Üst kat pencerelerinde sövelidir. Cephe boyanmış sapaak silmesi ve kat silmesi vardır. Yapı cephesinin sağ tarafı boyunca bazı çıkıntısı mevcuttur. Yapı dıştan sıvalı ve boyalı olan konut olarak kullanılmaktadır. Geleneksel konut mimarisi örneklerinden biridir.

KVKYK'nun 25.12.2025 tarih ve 3940 sayılı karar ile tesell işlemlerinin başlatılmasına karar verilmiştir.

	SU	ELEKTRİK	ISITMA	KANALİZASYON

**ORJİNAL KULLANIMI:** Konut  
**BUGÜNKÜ KULLANIMI:** Konut  
**ÖNERİLEN KULLANIMI:** Konut

**HAZIRLAYANLAR:**  
Merve ÇEBEK  
Uzman (Sanat Tarihiçisi)  
Canan AYDIN ÖZTÜRK  
Uzman (Sanat Tarihiçisi)

	İKLER:	KONTROL BİRİMİ	A. TİĞRİCİOĞLU Başkan (Sanat Tarihiçisi)
	KAFKAS	X	KURUL ÖNERİSİ NO:
	FOTOĞRAF	X	Çanakkale KVKYK/mer-24.02.2026 Gör ve... Sayılı karar ile.
	KOLAYLA PRİZEM		
	RESTORASYON PRİZEM		
	HARİTA		
	KRESİ	X	REVİZYON
KİTAP		KURUL KARARLARI	
YAKIYE			

AVRUPA KONSEYİ	KÜLTÜREL YARLIKLARI KORUMA ENVANTERİ	D.K.V.K.E.	ANIT	ENVANTER NO:
TÜRKİYE				HARİTA NO:
İLİ: ÇANAKKALE	İLÇESİ: MERKEZ	MAHALLE KÖY: Fevziye Mah.	KORUMA BİRDÜCESİ	ANITSAL
SOKAK VE KAPI NO:	KADASTRO PAFTA: ADA: 140 PARSEL: 24			ÇEVRESEL
ADİ KONUT	YAPTIYAN:	YAPAN:	MİMARİ ÇAĞI: (ÜSLUP)	SALAK
	KAPIM TARİHİ:	KİTAPÇE:	VAKİFİYE:	2. GRUP

GENEL TANIM: Bodrum +1 katlı oluşt. katlı yapı.															
KORUMA DURUMU	A	İYİ	TASIVKI YAPI	A	İNS YAPI	A	ÖST YAP	A	KÇ YAPI	A	SÜSLEM ELİMANLARI	A	RUTUBET	A	YUK
	B	ORTA	B	B	B	B	B	B	B	B	B	B	B	B	İZİ VAR
	C	FENA													ÖZMÜR



GÖZLEMLER: Yapı içerisine girilememiştir.

BUGÜNKÜ SAHİBİ: ÖZEL

BANIMENDAN SORUMLU OLMASI GEREKEN KURULUŞ: ÖZEL

YAPILAN ONARIMLAR:

<p><b>AYRINTILI TANIMI:</b></p> <p>Bodrum+1 katlı oluşt. katlı yapıda, kırma çatılı, alüminyum kaplı kırma çatılı bir kırma yapıdır. Saçık üç sıra silindirik oluşt. katlı ile çevrilidir. İbank kemer formu kapı ve pencerelerinin balunur. Pencereler çok bölümlidir. Yapı dıştan sıvalı ve boyalı durumda olup arka tarafında bahçesi balunur. Kapılar kilitli olduğu için içerisine ve bahçe kısmına girilememiştir. Geleneksel konut mimarisi örneklerinden biridir.</p> <p>KVKYK'nın 25.12.2023 tarih ve 3940 sayılı kararı ile teselli işlemlerinin bağlanmasına karar verilmiştir.</p>	SE	ELEKTRİK	ISITMA	KANALİZASYON
	ORJİNSEL KULLANIMI: Konut			
	BUGÜNKÜ KULLANIMI: Konut			
ÖNERİLEN KULLANIMI: Konut				
<p><b>HAZIRLAYANLAR:</b></p> <p>Mehmet ÇIRAK Uzman (Sorumlu Tarihçi)</p> <p>Caner AYDIN ÖZTÜRK Uzman (Sorumlu Tarihçi)</p>				

<p><b>EKLER:</b></p> <p>RAHNE</p>	X	
	FOTOĞRAF	X
	RELİYEF FİRMESİ	
	RESTORASYON FİRMESİ	
	HARİTA	
	KROKİ	X
KİTAPÇE		
VAKİFİYE		

KONTROL EDEN:

B. Çiğdem KAYMAKÇI  
Bilgi ve Belge Yönetimi Uzmanı

KURUL ONAYI NO:

Çanakkale KVKYK Kur. 24.01.2024  
Görüş. 112.215 Sayılı karar  
0408

REVİZYON:

KURUL KABULU:

AVRUPA KONSEYİ	KÜLTÜREL VARLIKLARI KORUMA ENVANTERİ	DK.V.K.E.	ANIT	ENVANTER NO:		
TÜRKİYE				HARİTA NO:		
İLİ ÇANAKKALE	İLÇESİ MERKEZ	MADALLE KÖY :Fevziyeşah Mh.	KORUMA DEREJESİ	ANITSAL		
				ÇEVRESSEL		
SIRAK VE KAFI NO:		KADASTRO PAFTA: ADA:152 PARSELE:1		S.M.L.O.		1. GRUP
ADI: KOSİT	YAPTIRAN:	YAPAN:	MİMARİ ÇAĞI / ÜSLUP:			
	YAPIM TARİHİ:	KITABE:	VAKFIYE:-			

GENEL TANIM: Kargir Mutfak.

KORUMA DURUMU	A	İYİ	TANIRKI YAPI	A	DIŞ YAPI	A	ÜST YAPI	A	İÇ YAPI	A	SÜSLEM ELEMANTLARI	A	BUTLONET	A	YOK
	B	ORTA		B		B		B		B		B		B	İZİ VAR
	C	FİNA		C		C		C		C		C		C	ÖZGÜMLÜ

HARİTA PLANE



FOTOĞRAF:



GÖZLEMLERİ: Yapı içerisine girilememiştir.

BUGÜNKÜ SAHİBİ: ÖZEL BAKIMINDAN SORUMLU OLMASI GEREKEN KURULUS: ÖZEL

YAPILAN ONARIMLAR:

AYRINTILI TANIM:

Tek katlı, dıştan sıvalı ve boyalı bir depo yapısıdır. Cepheye yuvarlak kemerli aydınlık penceresi olan çift kanatlı sıvalı bir demir kapı ile iki adet dikdörtgen formulu sıvalı pencereleri bulunur. Pencere ve demir kapıların üçü kapalıdır. Sıvaların alt kısmı kırımların görülmektedir. Yapı içerisine girilememiştir.

KVKKYK'nın 25.12.2025 tarih ve 3940 sayılı karar ile tescil işlemlerinin başlatılmasına karar verilmiştir.

SU	ELEKTRİK	ISITMA	KANALİZASYON

ORJİNAL KULLANIMI: Tuzcubazna/Doklan

BUGÜNKÜ KULLANIMI: Tuzcubazna/Doklan

ÖNERİLEN KULLANIMI: Tuzcubazna/Doklan

HAZIRLAYANLAR:

Mimar ÇİRAK Uzman (Sanaat Tarihiçisi)  
 Çetin ANĞÜN ÖZTÜRK Uzman (Sanaat Tarihiçisi)

DEKLER:

RAPOR	X
FOTOĞRAF	X
KOLORE PROJE	
RESTORASYON PROJE	
HARİTA	
KROKI	X
KITABE	
VAKFIYE	

KONTROL EDİCİ: B. Çiğdem ERDOĞAN

KURUL ÜSAYI NO:

Çanakkale KAVKAK Kurul, 20.02.2016  
 001 no.../2335 Sayılı karar  
 05/02

REVİZYON

KURUL KASARLARI





**Çanakkale, Merkez, Korunması Gerekli Taşınmaz Kültür Varlığı olarak tescili uygun bulunan Taşınmazlar:**

Sıra No	Adı ve Türü	Mahalle	Ada/Parsel
1	Sivil Mimarlık Örneği	Arslanca	61 ada, 23parsel
2	Sivil Mimarlık Örneği	Arslanca	65 ada,7 parsel
3	Sivil Mimarlık Örneği	Namık Kemal	78 ada,24 parsel
4	Sivil Mimarlık Örneği	Namık Kemal	78 ada, 25 parsel
5	Sivil Mimarlık Örneği	Namık Kemal	78 ada, 26 parsel
6	Sivil Mimarlık Örneği	Namık Kemal	78 ada, 27 parsel
7	Sivil Mimarlık Örneği	Namık Kemal	82 ada, 6 parsel
8	Sivil Mimarlık Örneği	Fevzipaşa	141 ada, 44 parsel
9	Sivil Mimarlık Örneği	Fevzipaşa	148 ada, 24 parsel
10	Sivil Mimarlık Örneği	Fevzipaşa	152 ada,3 parsel
11	Sivil Mimarlık Örneği	Fevzipaşa	153 ada, 2 parsel
12	Sivil Mimarlık Örneği	Fevzipaşa	154 ada 1-2 parsel

Çanakkale KVKBK'nun...24.02.2026  
Gün ve...11996 Sayılı karar  
ekidir.





T.C.

## KÜLTÜR VE TURİZM BAKANLIĞI

### ÇANAKKALE KÜLTÜR VARLIKLARINI KORUMA BÖLGE KURULU

#### KARAR

Toplantı Tarihi ve No :24.02.2026/496

Karar Tarihi ve No :24.02.2026/11996

17.00.01

Toplantı Yeri

ÇANAKKALE

Çanakkale İli, Merkez, Fevzipaşa, Namıkkemal ve Arslanca Mahallelerinde bulunan, Edirne KVTVKK'nun 26.05.1995 tarih ve 2416 sayılı kararı ile belirlenen KentSEL Sit alanında, KentSEL sit alanına yönelik Edirne KVTVKK'nun 14.11.1996 tarih ve 3478 sayılı kararı eki 1/1000 ölçekli Koruma Amaçlı İmar Planında kalan, KVKYK'nun 25.12.2025 tarih ve 3940 sayılı kararı ile ... geleneksel malzeme ve yapım teknikleri ile inşa edilmiş mevcut tescilli taşınmaz kültür varlıkları ile benzer özellikte olduğu, bu kapsamda 2863 sayılı Kültür ve Tabiat Varlıklarını Koruma Kanununun 6. Maddesi ile Korunması Gereki Taşınmaz Kültür Varlıklarının ve Sitlerin Tespit ve Tescilli Hakkında Yönetmeliğin 4. Maddesindeki nitelikleri taşıdığı anlaşıldığından kararımız eki listede yer alan taşınmazların tesciline ilişkin işlemlerin Çanakkale KVKBK Müdürlüğüne başlatılmasına karar verilen, özel mülkiyete kayıtlı, 12 adet taşınmazın tescil işlemlerinin başlatılmasına yönelik anılan Yüksek Kurul kararı ve ekinin itididiği Kültür Varlıkları ve Müzeler Genel Müdürlüğü, Kurullar Daire Başkanlığının 07.01.2026 tarih ve E-96165955-165.01.03-7789909 sayılı yazısı ve ekleri, söz konusu taşınmazların tesciline ilişkin Kurum görüşünün iletildiği Çanakkale Belediye Başkanlığı, İmar ve Şehircilik Müdürlüğünün 26.01.2026 tarih ve E-81102984-115.01.05.181345 sayılı yazısı ve taşınmazların tescil durumlarının ile hazırlanan tescil işlerinin değerlendirilmesine yönelik 16.02.2026/4051831 tarih/sayılı uzman raporu okundu, dosyası incelendi yapılan görüşmeler sonunda;

Çanakkale İli, Merkez, Fevzipaşa, Namıkkemal ve Arslanca Mahallelerinde bulunan, KentSEL Sit alanında, Koruma Amaçlı İmar Planı kapsamında kalan, özel mülkiyete kayıtlı kararımız eki listede kadastral bilgileri belirtilen 12 adet taşınmazın; "2. Grup" Korunması Gereki Taşınmaz Kültür Varlığı olarak tescilinin uygun olduğuna, hazırlanan tescil işlerinin uygun olduğuna, taşınmazlara yönelik hazırlanacak rölöve, restitüsyon ve restorasyon projelerinin Kurulumuza iletilmesine karar verildi.

ASLI GİBİDİR