

T.C.
KÜLTÜR VE TURİZM BAKANLIĞI
Erzurum Kültür Varlıklarını Koruma Bölge Kurulu

KARAR

Toplantı Tarihi ve No : 19.02.2026-363
Karar Tarihi ve No : 19.02.2026-7583

Toplantı yeri : ERZURUM

Bingöl İli, Merkez İlçesi, Kurtuluş Köyü, 101 ada, 1 parselde yer alan, mülkiyeti Maliye Hazinesine ait olan, herhangi bir sit içerisinde yer almayan, korunması gerekli taşınmaz kültür varlığı kaydı bulunmayan taşınmazın 2863 sayılı yasa kapsamında tescil edilmesi konusunun değerlendirilmesi talebini içeren Bingöl İl Kültür ve Turizm Müdürlüğü'nün 08.12.2025 tarihli ve 7652049 sayılı yazısı, tescil konusunun değerlendirilmesine yönelik hazırlanan Erzurum Kültür Varlıklarını Koruma Bölge Kurulu Müdürlüğü'nün 11.12.2025 tarihli ve 2025/3897417 sayılı uzman raporu ile 17.02.2026 tarihli ve 2026/4055355 sayılı dosya raporu, Erzurum Kültür Varlıklarını Koruma Bölge Kurulu Müdürlüğü'nün 12.12.2025 tarihli ve 7676458 sayılı yazısı ile 2863 sayılı Kanunun 7. maddesi gereği ilgili kurumlardan talep edilen kurum görüşleri okundu, dosyası ve ekleri incelendi. Yapılan incelemeler ve görüşmeler sonucunda;

Bingöl İli, Merkez İlçesi, Kurtuluş Köyü, 101 ada, 1 parselde yer alan, mülkiyeti Maliye Hazinesine ait olan, herhangi bir sit içerisinde yer almayan, korunması gerekli taşınmaz kültür varlığı kaydı bulunmayan Kaya Şapeli'nin 2863 sayılı Kültür ve Tabiat Varlıklarını Koruma Kanununun 6. maddesi kapsamına giren özellikleri taşıması nedeniyle I. grup korunması gerekli taşınmaz kültür varlığı olarak tescil edilmesine,

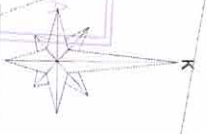
- Korunma alanının karar eki 1/5000 ölçekli harita üzerinde işaretlendiği şekliyle belirlenmesine,
- Kaya Şapeline yönelik hazırlanan tescil fişinin uygun olduğuna,
- I. Grup korunması gerekli taşınmaz kültür varlığı olarak tescil edilen Kaya Şapeli'nin yer aldığı 101 ada, 1 parsel numaralı taşınmazın fen klasörü ve tapu kütüğü beyanlar hanesine “ **bir kısmı I. grup korunması gerekli taşınmaz kültür varlığıdır.**” Şerhinin ilgili Tapu ve Kadastro Müdürlüklerince 13.03.2012 tarih ve 28232 sayılı Resmi Gazetede yayımlanarak yürürlüğe giren “**Korunması Gerekli Taşınmaz Kültür Varlıklarının ve Sitlerin Tespit ve Tescili Hakkında Yönetmelik**” gereği verilmesine ve işlem sonucuna ilişkin bilgi ve belgelerin Erzurum Kültür Varlıklarını Koruma Bölge Kurulu Müdürlüğü'ne iletilmesine karar,
- Kaya Şapelinde kaçak kazı yapanlar hakkında 2863 sayılı Kültür ve Tabiat Varlıklarını Koruma Kanunu'nun 74. maddesi uyarınca suç duyurusunda bulunulmasına, kaçak kazı çukurlarının ilgili mahkeme/savcılıktan izin alındıktan sonra müze müdürlüğü denetiminde kapatılmasına karar verildi.

DURUM HARİTASI

İL: BİNGÖL
İLÇESİ: MERKEZ
MAH/KÖY: KURTULUŞ
ADA/PARSEL: 101/1

ERZURUM KÜLTÜR VARLIKLARINI KORUMA
BÖLGE KURULUŞUNUN 19.02.2026
GÜN VE 7583 SAYILI KARAR EKİDİR

1/5000



101/1

105/1

101/1

110/1

101/1

101/1

KORUNMA ALANI SINIRININ
İTRF-42/3 KOORDİNAT ÖZETİ

Nokta No	Y	X
1	371808,236	4322392,420
2	371832,376	4322370,982
3	371834,721	4322350,816
4	371829,633	4322334,841
5	371815,281	4322328,144
6	371788,908	4322324,038
7	371770,149	4322347,274
8	371771,683	4322369,682
9	371779,592	4322385,370

..... KAYA KİLİSESİ
..... KORUNMA ALANI SINIRI



4322000,000
371500,000

4322000,000
372000,000


4322000,000
372500,000

AVRUPA KONSEYİ	DOĞAL VE KÜLTÜREL VARLIKLARI KORUMA ENVANTERİ	D.K.V.K.E.	ANIT	ENVANTER NO :				
TÜRKİYE	KÜLTÜR VARLIKLARI VE MÜZELER GENEL MÜDÜRLÜĞÜ			HARİTA NO :				
İLİ: BİNGÖL	İLÇESİ: MERKEZ	MAHALLE VE KÖY :KURTULUŞ		KORUMA DERECESİ	ANITSAL	1X	2	3
SOKAK VE KAPI NO:		KADASTRO PAFTA : ADA: 101 PARSEL:1			ÇEVRESEL	1	2	3
ADI:KAYA ŞAPELİ	YAPTIRAN	YAPAN: -		MIMARI ÇAĞI:				
	YAPIM TARİHİ	KITABE:		VAKFIYE:				


GENEL: Bingöl İli, Merkez İlçesi, Kurtuluş Köyü, 101 ada, 1 parsel sınırları içerisinde yer almaktadır.

KORUMA DURUMU	A	İYİ ORTA FENA	TAŞIYICI	A	DIŞ YAPI	A	ÜST YAPI	A	İÇ YAPI	A	SÜSLEME ELEMANLARI	A	RUTUBET	A	YOK İZİ VAR ÖNEMLİ
	B			B		B		B		B		B			
	C			C		C		C		C		C			

VAZİYET PLANI



GÖZLEMLER :



BUGÜNKÜ SAHİBİ:	BAKIMDAN SORUMLU OLAN :	TEKNİK BİLGİLER	Su	Elektrik	Isıtma	Kanalizasyon
-----------------	-------------------------	-----------------	----	----------	--------	--------------

YAPILAN ONARIMLAR :	ORJİNAL KULLANIMI:
	Kaya Şapeli

AYRINTILI TANIM: Bingöl İli, Merkez İlçesi, Kurtuluş Köyü, 101 ada, 1 parselde yer alan taşınmaz Kurtuluş Köyünün yaklaşık olarak kuşçuşu 1 km. kuzeydoğusunda yer almaktadır. Yüksek bir tepenin batı yamacında bulunan kayalık alanda bulunmaktadır. Ormanlık alan içerisinde bulunan taşınmazda kaya kütlelerinin oyulması sonucunda oluşturulmuş bir Kaya Şapeli tespit edilmiş olup zamanla doğal nedenler ile toprak altında kaldığı tespit edilmiştir. Şapelin giriş kısmında 1m. derinliğinde, 1.50 m. uzunluğunda bir kaçak kazı çukuru bulunmakta olup ayrıca şapelin farklı alanlarında da tahribatların olduğu tespit edilmiştir. İki bölümden oluşan şapelin kemerli bir giriş kısmı bulunmaktadır. Bu girişin sol tarafında iki adet birbirine bitişik kemerli bölme, sağ tarafında da bir adet büyük bir bölümü tahrip edilmiş olan kemerli bölme yer almaktadır. Şapelin küçük bir girişi bulunan apsis kısmı bulunmakta olup giriş kapısının üst tarafında kayaya oyulmuş vaziyette kemer şeklinde kabartmalı bir süsleme bulunmaktadır. Yine apsinin giriş kapısının sol tarafında küçük bir niş, giriş kapısının üst tarafında ise aydınlatma için açılmış mazgal şeklinde açıklık bulunmaktadır. Apsisin iç tarafında sol duvarında yer alan nişin de tahrip edildiği tespit edilmiştir.

BUGÜNKÜ KULLANIMI:

ÖNERİLEN KULLANIMI:

HAZIRLAYANLAR:
Nihal PARLITI Arkeolog
Ali ATILA Mimar

KONTROL EDEN:

KURUL ONAYI:
Erzurum Kültür Varlıklarını Koruma Bölge Kurulu'nun 19.02.2026 tarihli ve 7583 sayılı karar ile tescil edilmiştir

YAYIN DİZİNİ:	EKLER
	RAPOR
	FOTOĞRAF
	RÖLÖVE PROJESİ
	RESTORASYON PROJESİ
	HARİTA
	KROKİ
	KITABE
	VAKFIYE
	DİĞER

ERZURUM KÜLTÜR VARLIKLARINI KORUMA BÖLGE KURULU'NUN 19.02.2026 GÜN VE 7583 SAYILI KARAR EKİDİR

REVİZYON