

T.C.
KÜLTÜR VE TURİZM BAKANLIĞI
EDİRNE KÜLTÜR VARLIKLARINI
KORUMA BÖLGE KURULU
K A R A R

Toplantı Tarihi ve No : 26.01.2026-498
Karar Tarihi ve No : 26.01.2026-11422

Toplantı Yeri
EDİRNE

-I-

Edirne ili, Enez ilçesi, muhtelif köy sınırları içinde kalan, T.C. Kültür ve Turizm Bakanlığının izni ile 2024 Yılı Enez Yüzey Araştırmasında tespitleri yapılan, Enez Yüzey Araştırması Başkanının 13.05.2025 tarihli yazısı ve ekleri ile tescile önerilen ve önerilerin değerlendirildiği Kurulumuzun 24.11.2025 tarih ve 11267 kararı ve karar eki Liste 1’de, niteliklerine göre 1.ve 3.derece arkeolojik sit alanı olarak tescil edilmek üzere tescil evraklarının hazırlanmasına karar verilen alanlardan;

Yenice köyü, özel mülkiyete kayıtlı, 191 ada, 1, 2, 3 parselin bir kısmı ile 0/3307 parselin bir kısmında kalan Karaağaçlık Yerleşim Yerinin; Yazır köyü, Maliye Hazinesi mülkiyetine kayıtlı 145 ada, 1 parsel ile özel mülkiyete kayıtlı 0/455 parselin bir kısmında kalan Köyaltı Kaya Sunağının; Umurbey köyü, Maliye Hazinesi mülkiyetine kayıtlı, 106 ada, 2 ve 10 parsel ile özel mülkiyete kayıtlı 161 ada, 1 parselin bir kısmında kalan Umurbey Sunak Taşı ve çevresi Kovanlı Dere Yerleşim Yerinin; Yazır köyü, Maliye Hazinesi mülkiyetine kayıtlı 145 ada, 1 parsel, Çeribaşı köyü 158 ada, 1 parsel, Şehitler köyü, 127 ada, 17 parsel ile Çandır köyü 101 ada, 1 parselin bir kısmında kalan Buğday Ovası Kült Alanı, Buğday Ovası Kaya Oyma Yapılar ve çevresi Buğday Ovası Yerleşim Yerinin; Yenice köyü, özel mülkiyete kayıtlı 0/2750, 2751 ve 2752 parselin tamamında, 0/2755 ve 2756 parselin bir kısmında kalan Su Yolu Yerleşim Yerinin; 2863 sayılı yasanın 6. Maddesi ile Korunması Gerekli Taşınmaz Kültür Varlıklarının ve Sitlerin Tespit ve Tescili Hakkında Yönetmeliğin 4. Maddesi gereğince, niteliklerine göre 1.ve 3.derece arkeolojik sit alanı olarak tescil edilmesine ilişkin hazırlanan tescil evrakları, 2863 Sayılı Kanunun 7. Maddesi gereği, kurum görüşlerinin istendiği Edirne Kültür Varlıklarını Koruma Bölge Kurulu Müdürlüğünün 05.12.2025 tarih ve 7647567 sayılı yazısı ve ekleri, Maden ve Petrol İşleri Genel Müdürlüğü Özel Alanlar ve Harita Dairesi Başkanlığının 10.12.2025 tarih ve 2025599490 sayılı, Edirne İl Özel İdaresinin 30.12.2025 tarih ve 107992 sayılı görüş yazıları ile 12.01.2026 tarih ve 3971631 sayılı uzman raporu okundu, dosyası incelendi, yapılan görüşmeler sonucunda;

Yenice köyü, özel mülkiyete kayıtlı, 191 ada, 1, 2, 3 parselin bir kısmı ile 0/3307 parselin bir kısmında kalan “Karaağaçlık Yerleşim Yerinin”; 2863 Sayılı Yasanın 6. Maddesi ile Korunması Gerekli Taşınmaz Kültür Varlıklarının Ve Sitlerin Tespit Ve Tescili Hakkında Yönetmeliğin 4. Maddesi gereğince, Koruma Yüksek Kurulunun 05.11.1999 tarih ve 658 sayılı ilke kararı doğrultusunda, ek 1/1500 ölçekli paftasındaki koordinatlı sınırları itibariyle 3. derece arkeolojik sit alanı olarak tescil edilmesine, hazırlanan tescil fişi ve paftasının uygun olduğuna,

Yazır köyü, Maliye Hazinesi mülkiyetine kayıtlı 145 ada, 1 parsel ile özel mülkiyete kayıtlı 0/455 parselin bir kısmında kalan “Köyaltı Kaya Sunağının”; 2863 Sayılı Yasanın 6. Maddesi ile Korunması Gerekli Taşınmaz Kültür Varlıklarının ve Sitlerin Tespit ve Tescili Hakkında Yönetmeliğin 4. Maddesi gereğince, Koruma Yüksek Kurulunun 05.11.1999 tarih ve 658 sayılı ilke kararı doğrultusunda, ek 1/1000 ölçekli paftasına göre koordinatlı sınırları itibariyle 1. Derece arkeolojik sit alanı olarak tescil edilmesine, hazırlanan tescil fişi ve paftasının uygun olduğuna;

T.C.
KÜLTÜR VE TURİZM BAKANLIĞI
EDİRNE KÜLTÜR VARLIKLARINI
KORUMA BÖLGE KURULU
K A R A R

Toplantı Tarihi ve No : 26.01.2026-498
Karar Tarihi ve No : 26.01.2026-11422

Toplantı Yeri
EDİRNE

-II-

Umurbey köyü, Maliye Hazinesi mülkiyetine kayıtlı, 106 ada, 2 ve 10 parsel ile özel mülkiyete kayıtlı 161 ada, 1 parselin bir kısmında kalan “Umurbey Sunak Taşı” ve “Kovanlı Dere Yerleşim Yerinin”; 2863 Sayılı Yasanın 6. Maddesi ile Korunması Gerekli Taşınmaz Kültür Varlıklarının ve Sitlerin Tespit ve Tescili Hakkında Yönetmeliğin 4. Maddesi gereğince, Koruma Yüksek Kurulunun 05.11.1999 tarih ve 658 sayılı ilke kararı doğrultusunda, ek 1/1000 ölçekli paftasına göre koordinatlı sınırları itibariyle, Umurbey Sunak Taşı'nın 1.derece arkeolojik sit alanı olarak, çevresi Kovanlıdere Yerleşim Yerinin 3.derece arkeolojik sit alanı olarak tescil edilmesine, hazırlanan tescil fişi ve paftasının uygun olduğuna,

Yazır köyü, Maliye Hazinesi mülkiyetine kayıtlı 145 ada, 1 parsel, Çeribaşı köyü 158 ada, 1 parsel, Şehitler köyü, 127 ada, 17 parsel ile Çandır köyü 101 ada, 1 parselin bir kısmında kalan “Buğday Ovası Kült Alanı”, “Buğday Ovası Kaya Oyma Yapılar” ve “Buğday Ovası Yerleşim Yerinin”; 2863 Sayılı Yasanın 6. Maddesi ile Korunması Gerekli Taşınmaz Kültür Varlıklarının ve Sitlerin Tespit ve Tescili Hakkında Yönetmeliğin 4. Maddesi gereğince, Koruma Yüksek Kurulunun 05.11.1999 tarih ve 658 sayılı ilke kararı doğrultusunda, ek 1/5000 ölçekli paftasına göre koordinatlı sınırları itibariyle, Buğday Ovası Kült Alanı ve Kaya Oyma Yapıların 1.derece arkeolojik sit alanı olarak, çevresi Buğday Ovası Yerleşim Yerinin 3.derece arkeolojik sit alanı olarak tescil edilmesine, hazırlanan tescil fişi ve paftasının uygun olduğuna,

Yenice köyü, özel mülkiyete kayıtlı 0/2750, 2751 ve 2752 parselin tamamında, 0/2755 ve 2756 parselin bir kısmında kalan “Su Yolu Yerleşim Yerinin”; 2863 Sayılı Yasanın 6. Maddesi ile Korunması Gerekli Taşınmaz Kültür Varlıklarının ve Sitlerin Tespit ve Tescili Hakkında Yönetmeliğin 4. Maddesi gereğince, Koruma Yüksek Kurulunun 05.11.1999 tarih ve 658 sayılı ilke kararı doğrultusunda, ek 1/1500 ölçekli paftasına göre koordinatlı sınırları itibariyle, 3.derece arkeolojik sit alanı olarak tescil edilmesine, hazırlanan tescil fişi ve paftasının uygun olduğuna,

Karaağaçlık Yerleşim Yeri, Kovanlı Dere Yerleşim Yeri, Buğday Ovası Yerleşim Yeri ile Su Yolu Yerleşim Yerinin, 3. Derece Arkeolojik Sit sınırlarında; 2863 Sayılı Kanun'un 17. Maddesi gereği, ilgili idarelerince, 3 yıl içerisinde Koruma Amaçlı İmar Planının hazırlatılarak değerlendirilmek üzere Kurulumuza iletilmesine ve aşağıda belirtilen Geçiş Dönemi Koruma Esasları ve Kullanım şartlarının 3 yıl geçerli olduğuna;

Bu alanlarda,

a) İlgili kurumunca inşaat izni verilmeden önce, ilgili müze müdürlüğü uzmanları tarafından sondaj kazısı gerçekleştirilerek, sondaj sonuçlarına ilişkin raporun, kültür varlığının bulunması halinde varsa kazı başkanının görüşleri ile birlikte müze müdürlüğünce Kurulumuza iletilip kurul kararı alındıktan sonra uygulamaya geçebileceğine,

b) Kurulumuzun sondaj kazısı yapılacak alanlara ilişkin genel sondaj kararı alabileceğine,

T.C.
KÜLTÜR VE TURİZM BAKANLIĞI
EDİRNE KÜLTÜR VARLIKLARINI
KORUMA BÖLGE KURULU
K A R A R

Toplantı Tarihi ve No : 26.01.2026-498
Karar Tarihi ve No : 26.01.2026-11422

Toplantı Yeri
EDİRNE

-III-

c) Taşınmaz kültür varlıklarının mahiyetine tesir etmeyecek şekilde Kurulumuzdan izin almak koşuluyla birleştirme (tevhit) ve ayırma (ifraz) yapılabileceğine,

ç) Bu alanlarda, taş, toprak, kum vb. alınmamasına, kireç, taş, tuğla, mermer, kum, maden vb. ocaklarının açılmamasına, toprak, curuf, çöp, sanayi atığı ve benzeri malzemenin dökülmemesine,

d) Ülke enerji üretimine getireceği katkı ve kamu yararı doğrultusunda bu alanlarda Kurulumuzca uygun görülmesi halinde rüzgar enerji santralleri yapılabileceğine,

e) Ağaç sökümlü/dikimi, yol açma/genişletme, su isale ve enerji hattı yapma, arazi tesviye çalışmaları vb inşai ve fiziki uygulamalar öncesinde konunun Kurulumuza iletilip alınacak kurul kararı doğrultusunda uygulamaya geçilebileceğine,

Köyaltı Kaya Sunağı, Buğday Ovası Kült Alanı ve Buğday Ovası Kaya Oyma Yapılar, Umurbey Sunak Taşının, 1. Derece Arkeolojik Sit sınırlarında; 2863 Sayılı Kanun'un 17. Maddesi gereği, ilgili idarelerince, 3 yıl içerisinde, Koruma Amaçlı İmar Planının hazırlatılarak değerlendirilmek üzere Kurulumuza iletilmesine ve aşağıda belirtilen Geçiş Dönemi Koruma Esasları ve Kullanım şartlarının 3 yıl geçerli olduğuna;

Bu alanlarda, kesinlikle hiçbir yapılaşmaya izin verilmemesine, imar planlarında aynen korunacak sit alanı olarak belirlenmesine, bilimsel amaçlı kazıların dışında hiçbir kazı yapılamayacağına, ancak;

a) Resmi ve özel kuruluşlarca zorunlu durumlarda yapılacak alt yapı uygulamaları için müze müdürlüğünün ve varsa kazı başkanının görüşüyle konunun Kurulumuza sunulmasına,

b) Yeni tarımsal alanların açılmamasına, yalnızca sınırlı mevsimlik tarımsal faaliyetlerin devam edebileceğine,

c) Taş, toprak, kum vb. alınmamasına, kireç, taş, tuğla, mermer, kum, maden vb. ocakların açılmamasına, toprak, curuf, çöp, sanayi atığı ve benzeri malzeme dökülmemesine,

d) Taşınmaz kültür varlıklarının mahiyetine tesir etmeyecek şekilde Kurulumuzdan izin almak koşuluyla birleştirme (tevhit) ve ayırma (ifraz) yapılabileceğine,

e) Kamu düzeni veya güvenliğinin olağan hayatı durduracak veya kesintiye uğratacak şekilde bozulduğu ya da doğal afet yaşanan yerlerde, yapılmasında zorunluluk bulunan geçici uygulamalara ilişkin, zemine en az müdahale edilecek şekilde hazırlanan ve süresi belirlenen projelerin Kurulumuzda değerlendirilebileceğine, projesi Kurulumuzca uygun görülen geçici uygulamaların Kültür ve Turizm Bakanlığınca oluşturulacak bilim kurulu denetiminde yapılabileceğine;

karar verildi.

22.01.01-3

T.C.
KÜLTÜR VE TURİZM BAKANLIĞI
EDİRNE KÜLTÜR VARLIKLARINI
KORUMA BÖLGE KURULU
K A R A R

Toplantı Tarihi ve No : 26.01.2026-498
Karar Tarihi ve No : 26.01.2026-11422

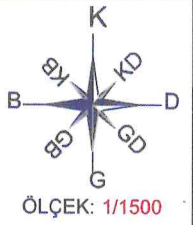
Toplantı Yeri
EDİRNE

-IV-

ASLI GİBİDİR

EDİRNE İLİ ENEZ İLÇESİ YENİCE KÖYÜ

ADI: KARAAĞAÇLIK YERLEŞİM YERİ 3. DERECE ARK. SİT ALANI



48/2

T.C.
KÜLTÜR VE TURİZM BAKANLIĞI
EDİRNE KÜLTÜR VARLIKLARINI
KORUMA BÖLGE KURULU



E.K.V.K. Kurulunun 26.01.2026
Tarih ve 11422 sayılı karar ekidir.

KOORDİNE ÖZET - UTM ITRF96 3°

Nokta No	Y	X	Nokta No	Y	X
1	423887.946	4504309.707	2	423896.720	4504331.255
3	423906.034	4504362.481	4	423974.576	4504351.847
5	423971.734	4504342.060	6	423995.573	4504328.648
7	424001.475	4504332.403	8	424024.366	4504320.958
9	424068.897	4504290.555	10	424076.617	4504283.635
11	424074.657	4504268.965	12	424059.657	4504249.243
13	424017.764	4504197.526	14	423964.940	4504144.405
15	423930.674	4504148.856	16	423900.414	4504167.546
17	423876.829	4504209.821	18	423855.913	4504257.882
19	423881.848	4504294.733			

GÖSTERİM

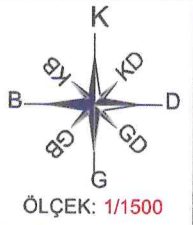
- Kadastral Hat
■ 3. DERECE ARKEOLOJİK SİT ALANI

EK BİLGİ

• Edirne ili Enez ilçesi Yenice Köyü 191 ada 1,2,3 parseller ve 0 ada 3307 parselin bir kısmı 3. derece arkeolojik sit alanında kalmaktadır.

EDİRNE İLİ ENEZ İLÇESİ YENİCE KÖYÜ

ADI: SUYOLU MEVKİİ YERLEŞİM YERİ 3. DERECE ARK. SİT ALANI



E.K.V.K. Kurulunun 26.01.2026
Tarih ve 11422 sayılı karar ektir.

KOORDİNE ÖZET - UTM ITRF96 3°

Nokta No	Y	X	Nokta No	Y	X
1	427437.222	4507923.471	2	427401.808	4507939.328
3	427361.373	4507946.992	4	427314.958	4507950.890
5	427284.230	4507945.857	6	427262.766	4507957.039
7	427265.362	4507965.149	8	427281.983	4508017.081
9	427295.778	4508057.938	10	427322.079	4508057.227
11	427349.745	4508062.218	12	427420.836	4508060.104
13	427475.282	4508041.626	14	427466.410	4508027.398
15	427475.206	4508008.900	16	427475.542	4507980.291

GÖSTERİM

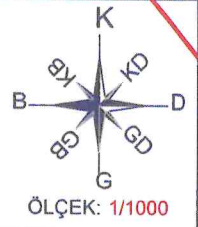
— Kadastral Hat
- - - 3.DERECE ARKEOLOJİK SİT ALANI

EK BİLGİ

• Edirne ili Enez ilçesi Yenice Köyü 0 ada 2755 ve 2756 parsellerin bir kısmı; 2750, 2751 ve 2752 parsellerin tamamı 3.derece arkeolojik sit alanında kalmaktadır.

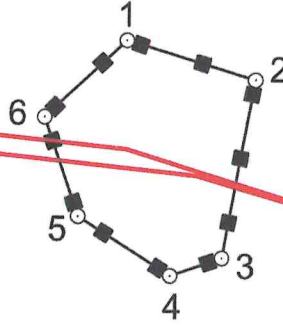
EDİRNE İLİ ENEZ İLÇESİ YAZIR KÖYÜ

ADI: KÖYALTI MEVKİİ KAYA SUNAĞI 1.DERECE ARKEOLOJİK SİT ALANI



T.C.
KÜLTÜR VE TURİZM BAKANLIĞI
EDİRNE KÜLTÜR VARLIKLARINI
KORUMA BÖLGE KURULU

145/1



ACLI GIBİDİR
(Handwritten signature)
İsraf ŞAMİLOĞLU
Müdür

0/455

E.K.V.K. Kurulunun **26.01.2026**

Tarih ve **11422** sayılı karar ekidir.

KOORDİNE ÖZET - UTM ITRF96 3°

Nokta No	Y	X
1	433961.128	4506117.658
2	433979.018	4506112.262
3	433974.475	4506087.652
4	433967.281	4506085.191
5	433954.408	4506093.332
6	433949.675	4506107.056

GÖSTERİM

- Kadastral Hat
- 1.DERECE ARKEOLOJİK SİT ALANI

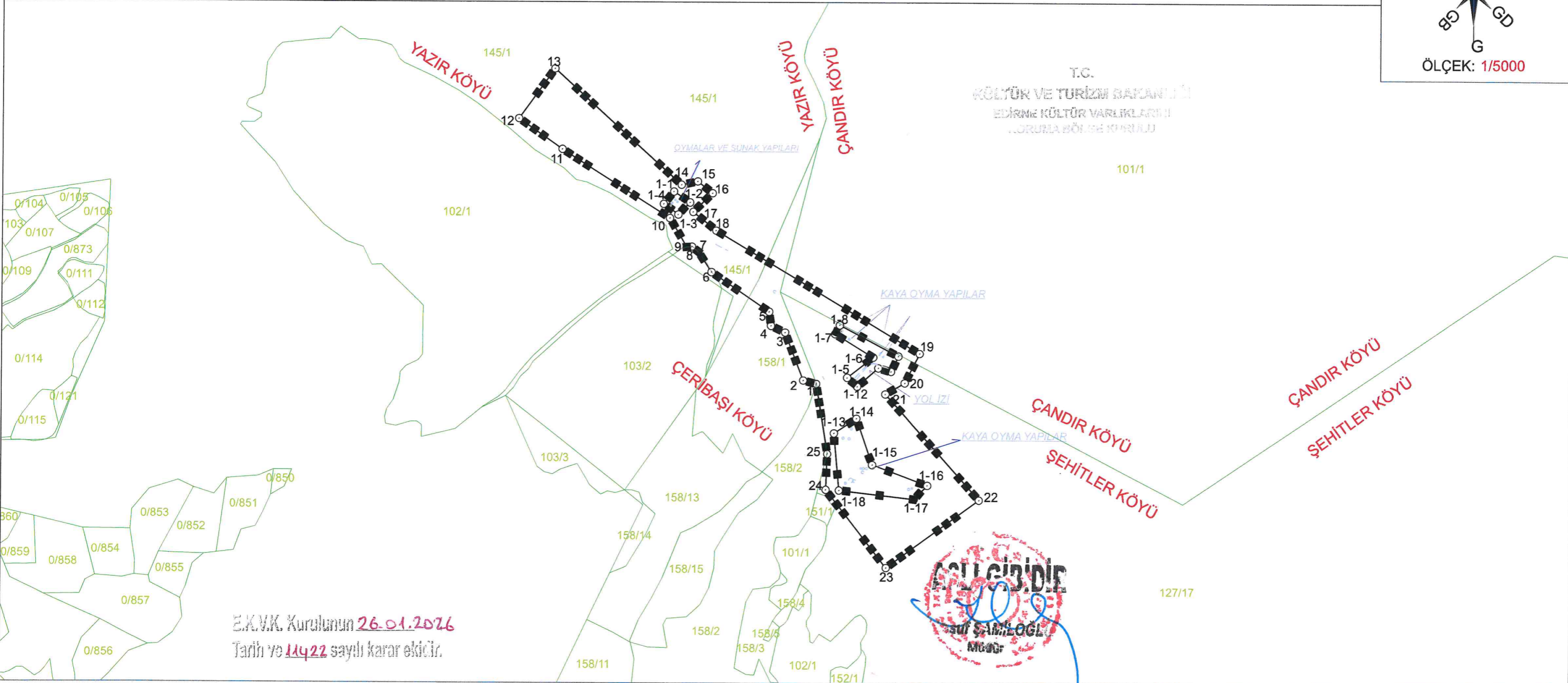
EK BİLGİ

• Edirne ili Enez ilçesi Yazır Köyü 455 parsel ve 145 ada 1 parselin kısmı 1.derece arkeolojik sit alanında kalmaktadır.

EDİRNE İLİ ENEZ İLÇESİ YAZIR KÖYÜ, ÇANDIR KÖYÜ, ÇERİBAŞI KÖYÜ, ŞEHİTLER KÖYÜ

ADI:

BUĞDAYOVASI YERLEŞİM YERİ 3.DERECE ARKEOLOJİK SİT ALANI VE BUĞDAYOVASI KÜLT ALANI, KAYA OYMA YAPILAR 1.DERECE ARKEOLOJİK SİT ALANI



E.K.V.K. Kurulunun 26.01.2026
Tarih ve 11422 sayılı karar ekidir.

KOORDİNE ÖZET - UTM ITRF96 3°

GÖSTERİM

Nokta No	Y	X	Nokta No	Y	X	Nokta No	Y	X	Nokta No	Y	X	Nokta No	Y	X
1	436955.280	4508154.766	2	436937.653	4508159.212	1-1	436764.319	4508410.486	1-5	436996.650	4508163.071	1-13	436979.294	4508088.912
3	436913.242	4508223.105	4	436894.563	4508232.020	1-2	436785.949	4508395.942	1-6	437031.417	4508190.206	1-14	437009.304	4508108.631
5	436892.015	4508250.700	6	436814.811	4508303.398	1-3	436770.107	4508379.838	1-7	436980.257	4508221.298	1-15	437030.740	4508046.820
7	436797.244	4508330.455	8	436788.570	4508337.174	1-4	436750.707	4508393.891	1-8	436986.616	4508233.028	1-16	437104.568	4508019.427
9	436781.480	4508336.723	10	436759.059	4508375.024				1-9	437065.194	4508191.760	1-17	437086.863	4508001.053
11	436614.731	4508466.646	12	436556.704	4508507.465				1-10	437055.442	4508171.268	1-18	436986.309	4508012.745
13	436604.625	4508573.687	14	436774.439	4508419.498				1-11	437038.342	4508175.932			
15	436796.108	4508424.068	16	436816.008	4508408.295				1-12	437010.076	4508151.200			
17	436790.113	4508383.285	18	436820.864	4508358.615									
19	437093.670	4508195.298	20	437073.717	4508156.028									
21	437047.874	4508141.177	22	437173.774	4508000.046									
23	437049.862	4507909.624	24	436968.649	4508013.442									
25	436970.471	4508061.295												

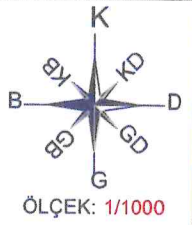
- Kadastral Hat
- 1.DERECE ARKEOLOJİK SİT ALANI
- 3.DERECE ARKEOLOJİK SİT ALANI
- OYMA VE İZLER

BİLGİ

Edirne ili, Enez ilçesi, Yazır Köyü, 145 ada 1 parsel; Çeribaşı Köyü 158 ada 1 parsel; Şehitler Köyü 127 ada 17 parsel, Çandır Köyü 101 ada 1 parselin bir kısmında 3.derece arkeolojik sit alanı;
Edirne ili, Enez ilçesi, Yazır Köyü, 145 ada 1 parsel; Şehitler Köyü 127 ada 17 parsel parselin bir kısmında 1.derece arkeolojik sit alanı; yer almaktadır.

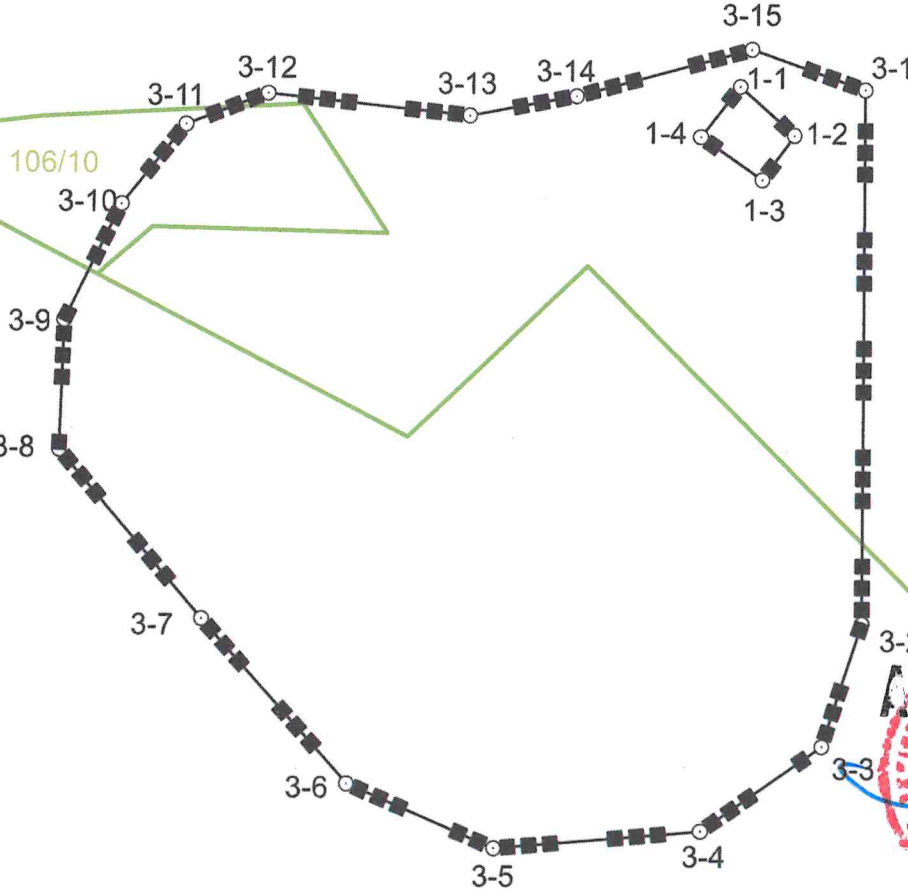
EDİRNE İLİ ENEZ İLÇESİ UMURBEY KÖYÜ

ADI: KOVANLI DERE YERLEŞİM YERİ 3.DERECE ARKEOLOJİK SİT ALANI
UMURBEY SUNAKTAŞI 1.DERECE ARKEOLOJİK SİT ALANI



T.C.
KÜLTÜR VE TURİZM BAKANLIĞI
EDİRNE KÜLTÜR VARLIKLARI Dİ
ZORUNA BÖLGE KURULU

106/2



ASLI GİBİDİR
200
Mustaf SAMİ OĞUL
Müdür

E.K.V.K. Kurulunun **26.01.2026**
Tarih ve **11422** sayılı karar ektir.

KOORDİNE ÖZET - UTM ITRF96 3°

Nokta No	Y	X
1-1	433788.780	4504594.959
1-2	433796.424	4504588.232
1-3	433791.914	4504582.117
1-4	433783.352	4504588.003

Nokta No	Y	X	Nokta No	Y	X
3-1	433806.272	4504594.556	3-2	433806.167	4504520.945
3-3	433800.716	4504503.963	3-4	433783.944	4504492.223
3-5	433755.222	4504489.707	3-6	433734.676	4504498.513
3-7	433714.340	4504521.155	3-8	433694.313	4504544.327
3-9	433694.895	4504562.235	3-10	433702.757	4504578.250
3-11	433711.638	4504589.314	3-12	433722.994	4504593.682
3-13	433751.093	4504590.770	3-14	433766.089	4504593.537
3-15	433790.403	4504600.088			

GÖSTERİM

- Kadastral Hat
- 1.DERECE ARKEOLOJİK SİT ALANI
- 3.DERECE ARKEOLOJİK SİT ALANI

EK BİLGİ

• Edirne ili Enez ilçesi Umurbey Köyü 106 ada 2,10 parselin bir kısmı 1.derece arkeolojik sit alanında; 106 ada 2,10 parsel ve 161 ada 1 parselin bir kısmı 3.derece arkeolojik sit alanında kalmaktadır.