

T.C.
KÜLTÜR VE TURİZM BAKANLIĞI
EDİRNE KÜLTÜR VARLIKLARINI
KORUMA BÖLGE KURULU
K A R A R
(I)

Toplantı Tarihi ve No : 16.02.2026 - 500
Karar Tarihi ve No : 16.02.2026 - 11495

Toplantı Yeri
EDİRNE

Edirne İli, Merkez İlçesi, Kurulumuzun 05.10.2007 tarih ve 1632 sayılı kararı ile uygun bulunan 1/1000 ölçekli Edirne Koruma Amaçlı İmar Planı kapsamında kentsel sit alanı, etkileme geçiş alanı ve sit alanı dışında kalan; Kurulumuzun muhtelif kararları ile korunması gerekli taşınmaz kültür varlığı olarak tescil edilmiş ve karar eki listede, ada, mahalle, ada, parsel, mülkiyet bilgileri, sit durumu ile tescil kararları belirtilen 29 adet taşınmaza ilişkin olarak; Kurulumuzun 16.02.2026 tarih ve 11429 sayılı kararında yer alan 12 adet taşınmaz ile aynı tarihli ve 11430 sayılı kararında yer alan 17 adet taşınmaz hakkında, anılan kararlarda tescillerinin devamına yönelik evrakların hazırlanarak Kurulumuza sunulmasına karar verilmiş olup, söz konusu kararlar gereği hazırlanan tescil evrakları ile konuya ilişkin hazırlanan uzmanın 09.02.2026 tarihli ve E.4036995 sayılı raporu okundu, dosyası incelendi, yapılan görüşmeler sonucunda;

Edirne İli, Merkez İlçesi, Kurulumuzun 05.10.2007 tarih ve 1632 sayılı kararı ile uygun bulunan 1/1000 ölçekli Edirne Koruma Amaçlı İmar Planı kapsamında kentsel sit alanı, etkileme geçiş alanı ve sit alanı dışında kalan; Kurulumuzun muhtelif kararları ile korunması gerekli taşınmaz kültür varlığı olarak tescil edilmiş ve karar eki listede, adı, mahalle, ada, parsel, mülkiyet bilgileri, sit durumu ile tescil kararları belirtilen toplam 29 adet taşınmazdan:

* 1- Darüsseyde Camii ve İmareti, 2- Kasım Paşa Cami İmareti ve Rıhtımı, 3- Müftü Ali Efendi Türbesi ve Sebili, 4- Cavidan Hanım (Süleymanağa) Su Terazisi, 5- Selçuk Hatun Camisi, 6- Amcazade Hüseyin Paşa Çeşmesi, 7- Asri Mezarlık, 8- Koyun Baba Tekkesi, 9- Mezitbey (Yeşilce) Camii İmareti, 10- Ekmekçioğlu Ahmet Paşa Sebili Üstü Kahvehanesi, 11- Meydan Çeşmesi, 12- Umurbey Mezarlığı, 13- Yangöz Çeşmesi, 14- Emine Hatun Çeşmesi, 15- Ebe Çeşmesi, 16- Sülüklü Çeşme, 17- Asker Çeşmesi, 18- Duvar Çeşmesi, 19- Muradiye Cami Çeşmesi, 20- Gülhabar (Gürcü Ali) Hatun Çeşmesi, 21- Küpeli Minare Çeşmesi, 22- Merkezi Askeri Hastane Çeşmesi, 23- İsmihan (Esmâ) Sultan Camii, 25- Şeyh Davut Tekkesi ve Mezarı, 26- Yusuf Hoca Çeşmesi, 27- Damat (Davut) Çeşmesi, 28- Kavaklı Mescidi ve Haziresi, 29- Afife Hatun Çeşmesinin Korunması Gerekli Taşınmaz

ASLI GİBİDİR

T.C.
KÜLTÜR VE TURİZM BAKANLIĞI
EDİRNE KÜLTÜR VARLIKLARINI
KORUMA BÖLGE KURULU
K A R A R
(II)

Toplantı Tarihi ve No : 16.02.2026 - 500
Karar Tarihi ve No : 16.02.2026 - 11495

Toplantı Yeri
EDİRNE

Kültür Varlıklarının ve Sitlerin Tespit ve Tescili Hakkında Yönetmeliğin 4 üncü maddesi kapsamına giren özellikler taşıması sebebi ile aynı yasanın 7 inci maddesi gereği korunması gerekli taşınmaz kültür varlığı olarak tescil kayıtlarının devam etmesine, Koruma Yüksek Kurulu'nun 05.11.1999 tarih ve 660 sayılı ilke kararı doğrultusunda gruplarının 1.grup yapı olarak belirlenmesine, İlgili Tapu Müdürlüğünce söz konusu taşınmazların tapu kütüğü beyanlar hanesine "1.grup korunması gerekli taşınmaz kültür varlığıdır" şerhinin işlenmesine,

* 24-Konutun Korunması Gerekli Taşınmaz Kültür Varlıklarının ve Sitlerin Tespit ve Tescili Hakkında Yönetmeliğin 4 üncü maddesi kapsamına giren özellikler taşıması sebebi ile aynı yasanın 7 inci maddesi gereği korunması gerekli taşınmaz kültür varlığı olarak tescil kaydının devam etmesine, Koruma Yüksek Kurulu'nun 05.11.1999 tarih ve 660 sayılı ilke kararı doğrultusunda grubunun 2.grup yapı olarak belirlenmesine, İlgili Tapu Müdürlüğünce söz konusu taşınmazın tapu kütüğü beyanlar hanesine "2.grup korunması gerekli taşınmaz kültür varlığıdır" şerhinin işlenmesine,

* Karar eki tescil fişlerinin ve paftalarının uygun olduğuna,

* 1-Darüseyde Camii ve İmaretine ilişkin Kurulumuzun 17.11.2011 tarih ve 98 sayılı kararı, 2- Kasım Paşa Cami İmaretine ve Rıhtımına ilişkin Kurulumuzun 24.11.2025 tarih ve 11282 sayılı kararı, 9- İmaret Mezitbey (Yeşilce) Camii İmaretine ilişkin Kurulumuzun 29.06.2020 tarih ve 6864 sayılı kararı, 13- Yangöz Çeşmesine ilişkin Kurulumuzun 09.08.2021 tarih ve 7713 sayılı kararı, 19- Muradiye Cami Çeşmesine ilişkin 25.09.2023 tarih ve 9621 sayılı kararı ile belirlenen koruma alanı sınırlarının aynen geçerli olduğuna,

* 4- Cavidan Hanım (Süleyman Ağa) Su Terazisine ilişkin, 6- Amcazade Hüseyin Paşa Çeşmesine ilişkin, 7- Asri Mezarlığa ilişkin, 8- Koyun Baba Tekkesi ile Talatpaşa Mahallesi, 539 ada 19 parselde yer alan 2.grup korunması gerekli taşınmaz kültür varlığı olarak tescilli Konuta ilişkin, 11- Meydan Çeşmesine ilişkin, 12- Umurbey Mezarlığına ilişkin, 14- Emine Hatun Çeşmesine ilişkin, 15- Ebe Çeşmesine ilişkin, 16- Sülüklü Çeşmesine ilişkin, 17- Asker Çeşmesine ilişkin, 20- Gülhabar (Gürcü Ali) Hatun Çeşmesine ilişkin, 23- İsmihan (Esma) Sultan Camisine ilişkin, 28- Kavaklı Mescidi ve Haziresi ile 1.grup korunması gerekli

ASLI GİBİDİR

T.C.
KÜLTÜR VE TURİZM BAKANLIĞI
EDİRNE KÜLTÜR VARLIKLARINI
KORUMA BÖLGE KURULU
K A R A R
(III)

Toplantı Tarihi ve No : 16.02.2026 - 500
Karar Tarihi ve No : 16.02.2026 - 11495

Toplantı Yeri
EDİRNE

taşınmaz kültür varlığı olarak tescilli 509 ada 38 parselde yer alan Süleymaniye Camisine ilişkin, 29-Afife Hatun Çeşmesine ilişkin, 2863 sayılı yasanın 8.maddesi kapsamında ekli 1/1000 ölçekli haritalarında belirtilen sınırların koruma alanı olarak belirlenmesine,

* 27- Damat (Davut) Çeşmesine ilişkin, 2863 sayılı yasanın 8.maddesi kapsamında ekli 1/500 ölçekli haritada belirtilen sınırların koruma alanı olarak belirlenmesine,

* İlgili Tapu Müdürlüğünce karar eki haritada koruma alanında kalan parsellerin tapu kütüğü beyanlar hanesine “koruma alanında kalmaktadır” şerhinin işlenmesine,

* Şeyh Davut Tekkesi ve Mezarına ilişkin incelenen bilgi-belge neticesinde söz konusu taşınmazın Sarıcapaşa Mahallesi, 3244 ada 13 parsel yer aldığı tespit edildiğinden, Sarıcapaşa Mahallesi, 3244 (e.436) ada 1 ve16 (e.92,93) parselin korunması gerekli taşınmaz kültür varlığı tescil kaydını kaldırılmasına, İlgili Tapu Müdürlüğünce söz konusu taşınmazların tapu kütüğü beyanlar hanesine yer alan “korunması gerekli taşınmaz kültür varlığıdır” şerhin terkin edilmesine karar verildi.

ASLI GİBİDİR

EDİRNE İLİ MERKEZ İLÇESİ YANCIKÇIŞAHİN MAHALLESİ

ADI: AFİFE (ŞERİFE) HATUN ÇEŞMESİ KORUNMA ALANI



AFİFE (ŞERİFE) HATUN ÇEŞMESİ

M. ŞAMİLOĞLU
Müdür

E.K.V.K. Kurulunun 16.02.2026

Tarih ve 11495 sayılı karar ekidir.

KOORDİNE ÖZET - UTM ITRF96 3°

GÖSTERİM

Nokta No	Y	X	Nokta No	Y	X
1-1	464071.446	4615322.963	1-2	464081.326	4615321.883
1-3	464081.851	4615322.872	1-4	464081.874	4615327.143
1-5	464087.026	4615326.613	1-6	464097.234	4615320.668
1-7	464098.534	4615322.110	1-8	464107.685	4615326.719
1-9	464111.098	4615321.565	1-10	464112.409	4615318.219
1-11	464113.089	4615316.465	1-12	464114.396	4615314.893
1-13	464118.066	4615316.193	1-14	464121.736	4615319.203
1-15	464124.560	4615313.155	1-16	464126.526	4615308.463
1-17	464130.536	4615307.353	1-18	464132.966	4615306.603
1-19	464132.863	4615300.676	1-20	464131.107	4615291.560
1-21	464118.807	4615277.130	1-22	464116.556	4615271.196
1-23	464110.728	4615273.129	1-24	464104.964	4615274.835
1-25	464098.965	4615278.345	1-28	464093.111	4615277.501
1-25	464085.451	4615278.595	1-28	464086.135	4615283.385
1-27	464064.256	4615288.462	1-30	464065.942	4615300.047
1-29	464070.955	4615299.317	1-32	464071.318	4615309.541
1-33	464071.505	4615314.803			

- EBE ÇEŞMESİ
- KORUNMA ALANI
- KADASTRAL HAT

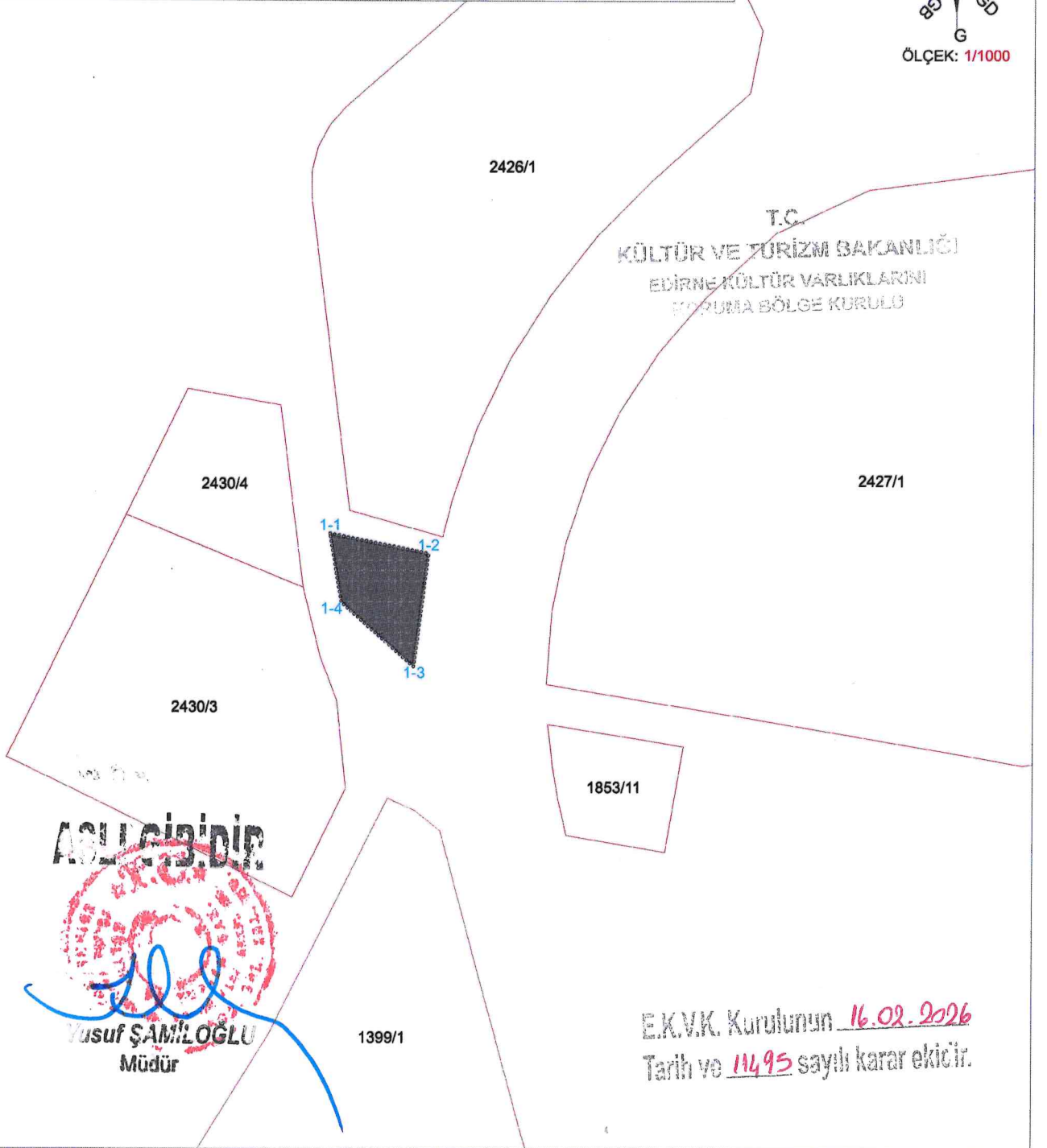
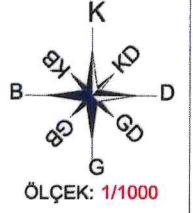
EK BİLGİ

TAMAMI KORUNMA ALANINDA KALAN PARSELLER
3716 ADA 1 PARSEL 495 ADA 19 PARSEL
3717 ADA 1 PARSEL 496 ADA 34 PARSEL

BİR KISMI KORUNMA ALANINDA KALAN PARSELLER
1703 ADA 2-3-4-5 PARSELLER

EDİRNE İLİ MERKEZ İLÇESİ ŞÜKRÜPAŞA MAHALLESİ

ADI: ASKER ÇEŞMESİ KORUNMA ALANI



ASLI GİBİDİR

Yusuf ŞAMİLOĞLU
Müdür

E.K.V.K. Kurulunun 16.02.2026
Tarih ve 11495 sayılı karar ekidir.

KOORDİNE ÖZET - UTM ITRF96 3°

Nokta No	Y	X
1-1	464971.841	4615574.941
1-2	464989.628	4615571.358
1-3	464986.988	4615551.057
1-4	464973.915	4615562.622

GÖSTERİM

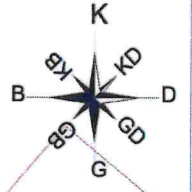
- ASKER ÇEŞMESİ
- KORUNMA ALANI
- KADASTRAL HAT

EK BİLGİ

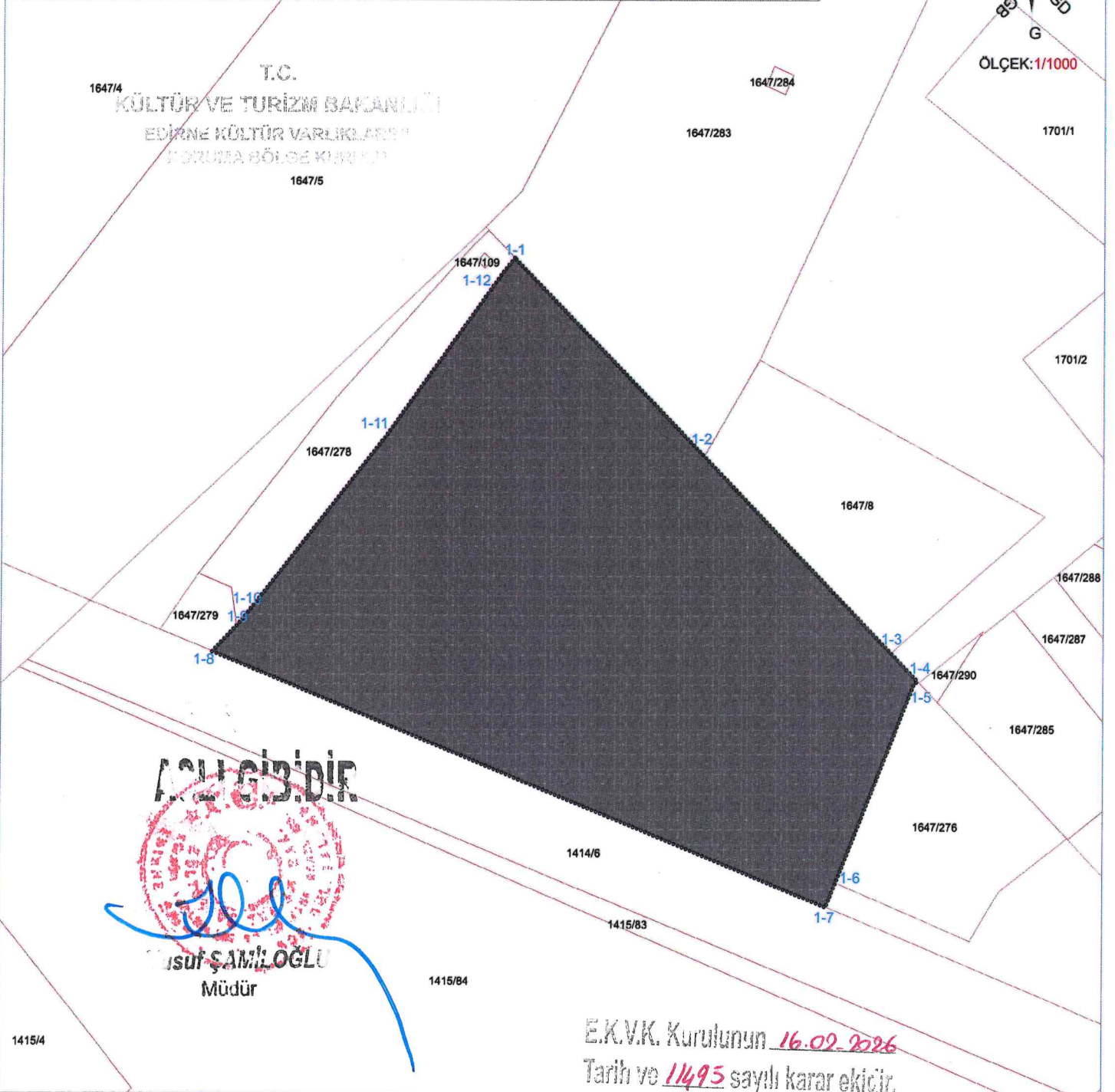
TAPULAMA HARİCİ ALANDA KALMAKTADIR

EDİRNE İLİ MERKEZ İLÇESİ 1. MURAT MAHALLESİ

ADI: ASRİ MEZARLIK KORUNMA ALANI



ÖLÇEK: 1/1000



KOORDİNE ÖZET - UTM ITRF96 3°

GÖSTERİM

Nokta No	Y	X
1-1	464906.150	4614518.411
1-2	464942.378	4614481.012
1-3	464978.165	4614443.830
1-4	464983.225	4614438.572
1-5	464982.504	4614437.997
1-6	464967.591	4614400.442
1-7	464965.727	4614395.899
1-8	464848.886	4614443.843
1-9	464853.592	4614448.949
1-10	464854.389	4614449.814
1-11	464881.781	4614484.804
1-12	464903.765	4614515.386

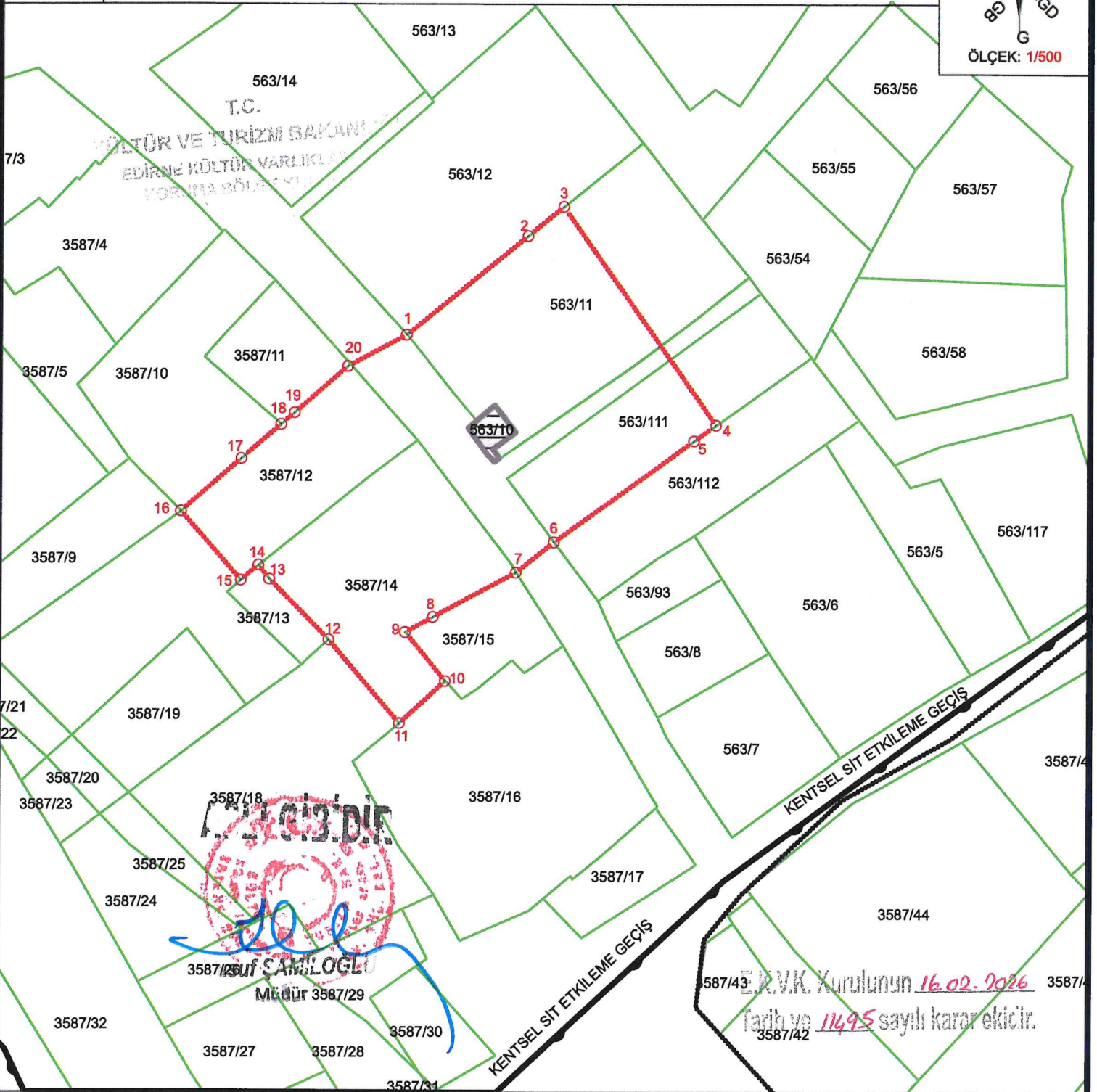
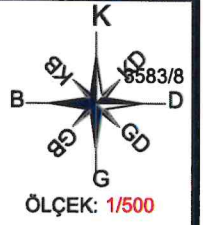
- KORUNMA ALANI
- ASRİ MEZARLIK
- KADASTRAL HAT

EK BİLGİ

MEZARLIK TAPULAMA HARICI ALANDA KALMAKTADIR

EDİRNE İLİ MERKEZ İLÇESİ TALATPAŞA MAHALLESİ

ADI: 563 ADA 10 PARSEL DAMAT ÇEŞMESİ KORUNMA ALANI



ALİ GÖZİDİR

M. S. SAMİ LOĞLU
Müdür

Edirne İl Kültür Varlıklarını Koruma Kurulunun 16.02.2026
Tarih ve 11495 sayılı karar ekidir.

KOORDİNE ÖZET - UTM ITRF96 3°

GÖSTERİM

Nokta No	Y	X	Nokta No	Y	X
1	463337.751	4614672.630	2	463349.435	4614682.054
3	463352.877	4614684.833	4	463367.491	4614684.069
5	463365.383	4614682.574	6	463351.992	4614652.951
7	463348.344	4614650.069	8	463340.359	4614645.826
9	463337.710	4614644.377	10	463341.558	4614639.731
11	463337.186	4614635.702	12	463330.418	4614643.652
13	463324.744	4614649.406	14	463323.712	4614650.730
15	463322.028	4614649.287	16	463316.288	4614655.838
17	463322.031	4614660.851	18	463325.815	4614664.110
19	463327.087	4614665.221	20	463332.175	4614669.639

- Kadastral Hat
- ETKİLEŞİM GEÇİŞ SAHASI SINIRI
- TESCİLLİ PARSEL
- BELİRLENEN KORUNMA ALANI SINIRI
- MEVCUT KORUNMA ALANI SINIRI

EK BİLGİ

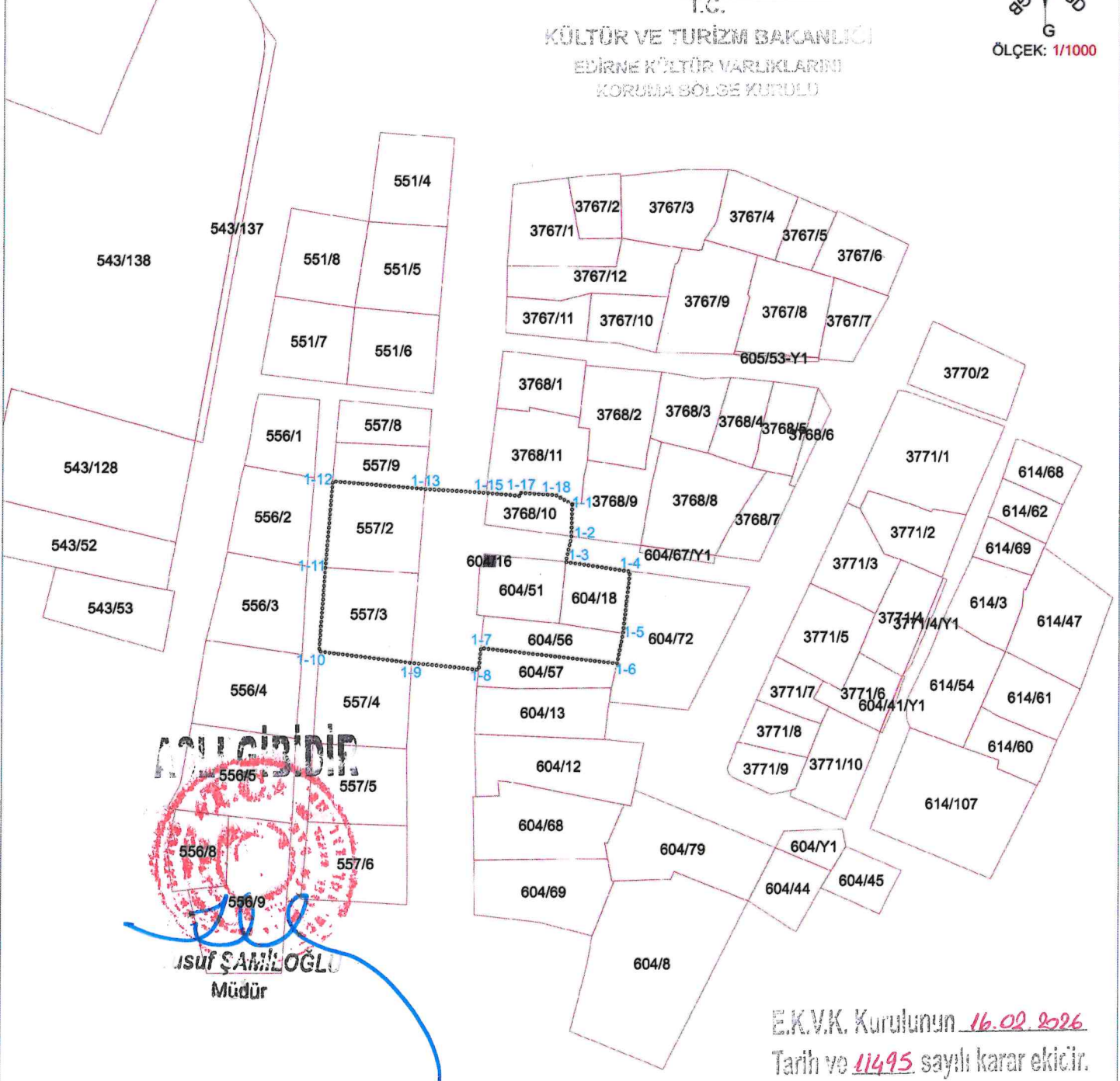
• Edirne ili Merkez ilçesi, Talatpaşa Mahallesi, 563 ada 10, parsel, 3587 ada 12 ve 14 parsellerin tamamı; 563 ada 11, 111 parsellerin bir kısmı korunma alanında kalmaktadır.

EDİRNE İLİ MERKEZ İLÇESİ ABDURRAHMAN MAHALLESİ

ADI: EBE ÇEŞMESİ KORUNMA ALANI



T.C.
KÜLTÜR VE TURİZM BAKANLIĞI
EDİRNE KÜLTÜR VARLIKLARINI
KORUMA BÖLGE KURULU



E.K.V.K. Kurulunun 16.02.2026
Tarih ve 11495 sayılı karar ekidir.

KOORDİNE ÖZET - UTM ITRF96 3°

Nokta No	Y	X	Nokta No	Y	X
1-1	463642.729	4614942.105	1-2	463642.610	4614935.980
1-3	463641.543	4614931.269	1-4	463653.625	4614929.564
1-5	463652.354	4614917.909	1-6	463651.274	4614912.379
1-7	463625.654	4614915.160	1-8	463625.266	4614911.115
1-9	463612.662	4614912.324	1-10	463595.334	4614914.405
1-11	463596.466	4614930.003	1-12	463597.790	4614946.159
1-13	463615.050	4614944.782	1-14	463626.561	4614944.093
1-15	463626.901	4614944.061	1-16	463632.939	4614943.545
1-17	463633.039	4614944.135	1-18	463639.629	4614943.715

GÖSTERİM

- EBE ÇEŞMESİ
- KORUNMA ALANI
- KADASTRAL HAT

EK BİLGİ

TAMAMI KORUNMA ALANINDA KALAN PARSELLER
604 ADA 16-18-51-56 PARSELLER
3768 ADA 10 PARSEL
557 ADA 2-3 PARSELLER

EDİRNE İLİ MERKEZ İLÇESİ UMURBEY MAHALLESİ

ADI: EMİNE HATUN ÇEŞMESİ KORUNMA ALANI



M. ŞAHİN
Müdür

E.K.V.K. Kurulunun 16.02.2026
Tarih ve 11495 sayılı karar ekidir.

KOORDİNE ÖZET - UTM ITRF96 3°

Nokta No	Y	X	Nokta No	Y	X
1-1	463620.520	4616573.485	1-2	463596.410	4616579.585
1-3	463589.050	4616580.555	1-4	463588.210	4616580.615
1-5	463588.400	4616583.255	1-6	463579.030	4616584.365
1-7	463578.770	4616585.505	1-8	463577.610	4616589.435
1-9	463575.908	4616594.978	1-10	463581.750	4616596.775
1-11	463589.490	4616599.315	1-12	463598.380	4616606.295
1-13	463607.080	4616606.875	1-14	463609.200	4616607.025
1-15	463619.277	4616604.896	1-16	463626.870	4616602.865
1-17	463634.570	4616597.515	1-18	463632.390	4616593.515
1-19	463628.090	4616587.335	1-20	463622.900	4616581.795

GÖSTERİM

- EMİNE HATUN ÇEŞMESİ
- KORUNMA ALANI
- KADASTRAL HAT

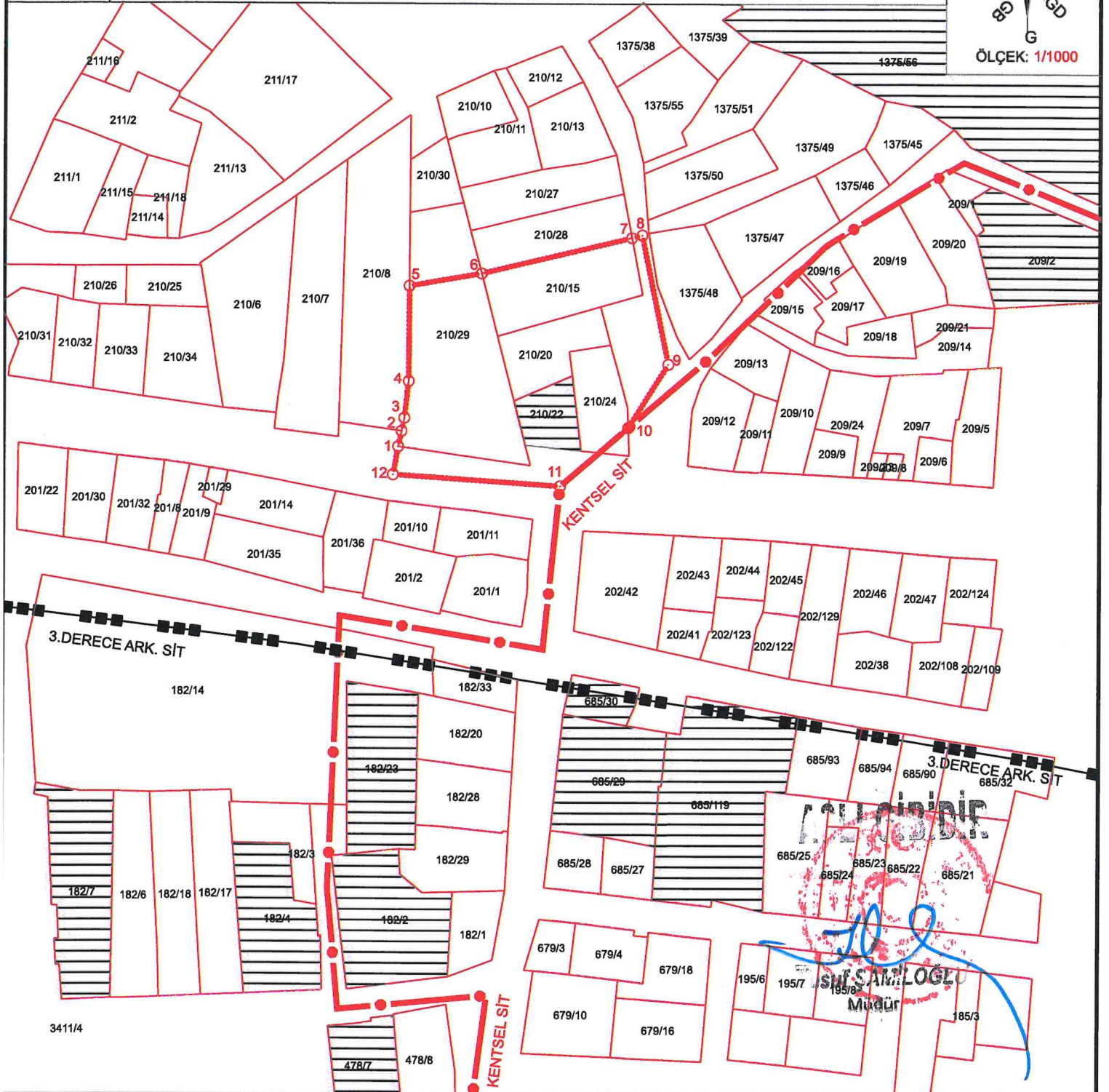
EK BİLGİ

TAMAMI KORUNMA ALANINDA KALAN PARSELLER
3485 ADA 1-2 PARSELLER
293 ADA 29 PARSEL
304 ADA 28 PARSEL

BİR KISIMI KORUNMA ALANINDA KALAN PARSELLER
304 ADA 48-50-42 PARSELLER
293 ADA 5 PARSEL

EDİRNE İLİ MERKEZ İLÇESİ ÇAVUŞBEY MAHALLESİ

ADI: 210 ADA 22 PARSEL ESMA SULTAN CAMİİ KALINTISI KORUNMA ALANI



KOORDİNE ÖZET - UTM ITRF96 3°

Nokta No	Y	X
1	462323.240	4616009.100
2	462323.870	4616012.040
3	462324.400	4616014.520
4	462325.200	4616021.470
5	462325.279	4616039.528
6	462339.110	4616041.920
7	462367.950	4616048.740
8	462369.945	4616049.255
9	462374.977	4616024.766
10	462367.350	4616012.745
11	462354.343	4616001.665
12	462322.272	4616003.783

GÖSTERİM

- Kadastral Hat
- KENTSEL SİT SINIRI
- BELİRLENEN KORUNMA ALANI SINIRI
- TESCİLLİ PARSEL
- 3.DERECE ARKEOLOJİK SİT ALANI

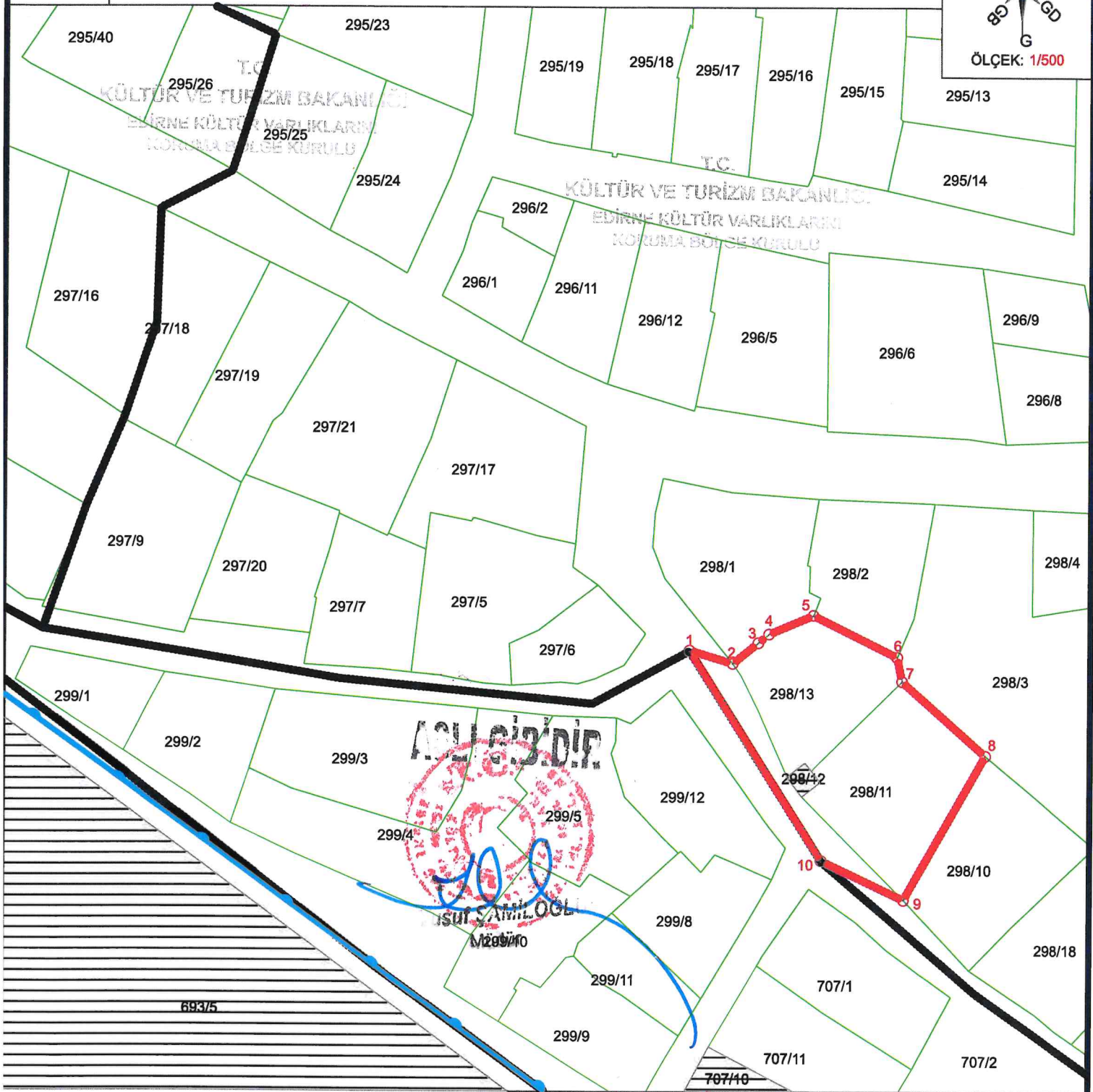
EK BİLGİ

• Edirne ili, Merkez ilçesi, Çavuşbey Mahallesi, 210 ada 15, 20,22,24 parsellerin tamamı 29 parselin bir kısmı korunma alanında kalmaktadır.

Ek/11 K. Kurulum 16.09.2026
Tarih ve 1495 sayılı karar ekidir.

EDİRNE İLİ MERKEZ İLÇESİ UMURBEY MAHALLESİ

ADI: 298 ADA 12 PARSEL GÜLBAHAR HATUN (GÜRCÜ ALI) ÇEŞMESİ KORUNMA ALANI



KOORDİNE ÖZET - UTM ITRF96 3°

GÖSTERİM

Nokta No	Y	X
1	463458.277	4616374.613
2	463462.430	4616373.355
3	463464.910	4616375.335
4	463465.940	4616376.165
5	463470.220	4616377.965
6	463478.290	4616373.975
7	463478.770	4616371.665
8	463486.800	4616364.605
9	463478.960	4616350.815
10	463471.008	4616354.579

- Kadastral Hat
- KENTSEL SİT SINIRI
- TESCİLLİ PARSEL
- MEVCUT KORUNMA ALANI SINIRI
- BELİRLENEN KORUNMA ALANI SINIRI

EK BİLGİ

Edirne ili, Merkez ilçesi, Umurbey Mahallesi, 298 ada 11, 12 ve 13 parseller korunma alanında kalmaktadır.

E.K.V.K. Kurulunun 16.02.2026
Tarih ve 11495 sayılı karar ekidir.

	EDİRNE İLİ MERKEZ İLÇESİ NİŞANCIPAŞA MAHALLESİ
ADI:	AMCAZADE HÜSEYİN PAŞA ÇEŞMESİ KORUNMA ALANI

KOORDİNE ÖZET - UTM ITRF96 3°

Nokta No	Y	X	Nokta No	Y	X
1-1	463686.988	4615910.329	1-2	463693.802	4615910.958
1-3	463695.192	4615926.300	1-4	463704.390	4615927.151
1-5	463708.934	4615927.577	1-6	463709.029	4615927.588
1-7	463711.759	4615927.916	1-8	463718.691	4615930.010
1-9	463723.676	4615914.628	1-10	463758.232	4615929.857
1-11	463759.711	4615930.598	1-12	463761.917	4615925.774
1-13	463772.501	4615906.031	1-14	463778.515	4615889.206
1-15	463802.064	4615899.578	1-16	463806.324	4615889.905
1-17	463809.210	4615884.616	1-18	463812.937	4615881.517
1-19	463813.065	4615881.176	1-20	463822.940	4615866.875
1-21	463825.779	4615861.884	1-22	463816.019	4615856.361
1-23	463818.327	4615849.618	1-24	463810.559	4615845.407
1-25	463807.674	4615843.843	1-26	463803.697	4615847.349
1-27	463800.603	4615844.322	1-28	463796.807	4615840.722
1-29	463791.563	4615836.410	1-30	463789.737	4615834.757
1-31	463784.592	4615840.618	1-32	463782.930	4615841.703
1-33	463774.810	4615849.354	1-34	463771.739	4615843.742
1-35	463756.009	4615836.288	1-36	463754.189	4615838.476
1-37	463747.458	4615846.495	1-38	463746.392	4615848.108
1-39	463739.259	4615842.668	1-40	463736.912	4615840.680
1-41	463736.396	4615840.242	1-42	463728.785	4615833.694
1-43	463720.483	4615827.205	1-44	463719.713	4615826.637
1-45	463718.063	4615825.463	1-46	463716.636	4615824.363
1-47	463709.203	4615818.641	1-48	463698.814	4615835.505
1-49	463678.640	4615851.939	1-50	463677.340	4615857.503
1-51	463676.642	4615859.990	1-52	463675.614	4615863.311
1-53	463674.653	4615867.206	1-54	463673.825	4615869.700
1-55	463669.499	4615883.042	1-56	463675.039	4615883.226
1-57	463674.036	4615889.589	1-58	463672.514	4615889.246
1-59	463668.480	4615897.559			

T.C.
KÜLTÜR VE TURİZM BAKANLIĞI
EDİRNE KÜLTÜR VARLIKLARINI
KORUMA BÖLGE KURULU

ASLI GİBİDİR

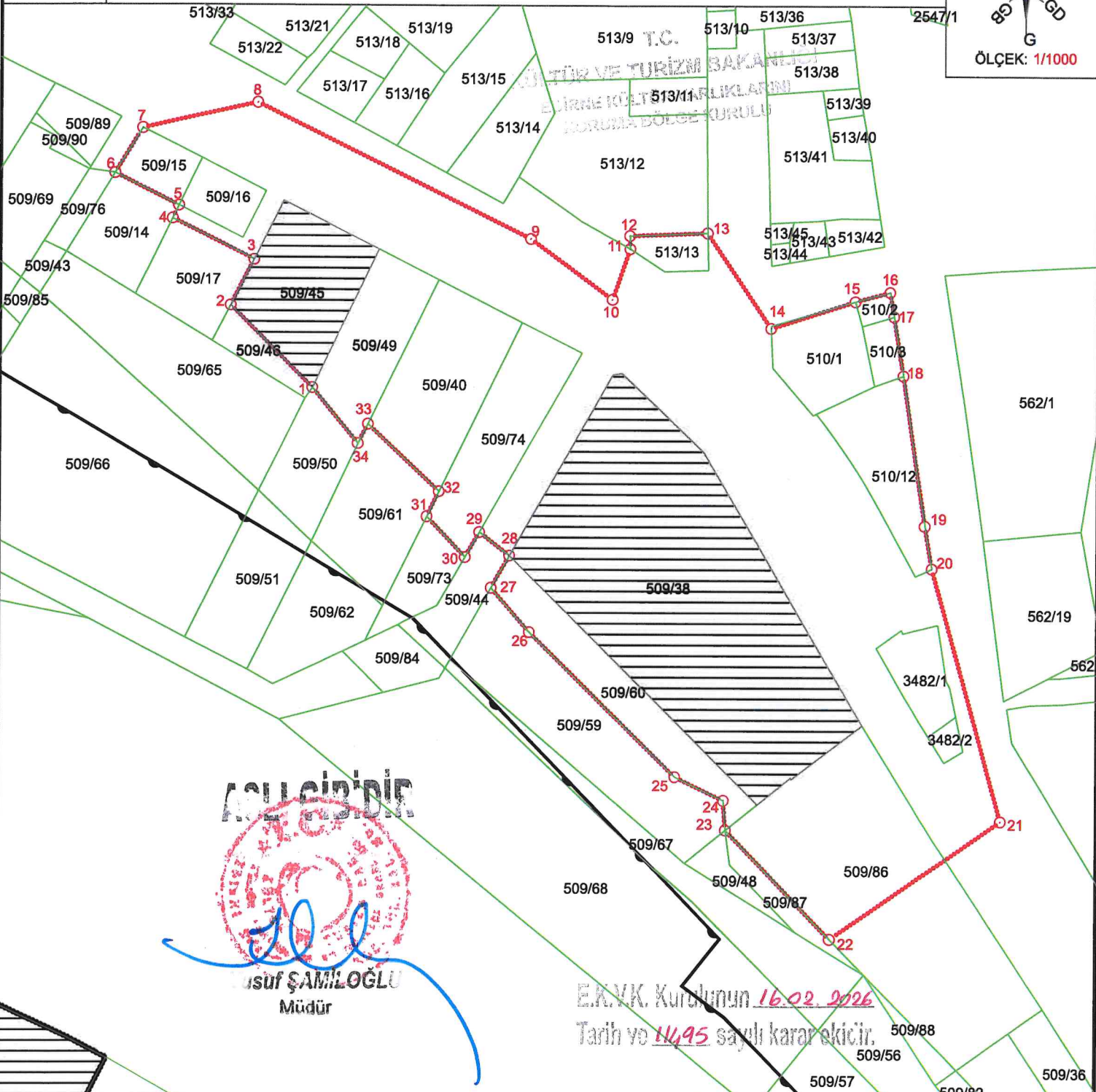

M. Yusuf ŞAMİLOĞLU
Müdür

E.K.V.K. Kurulunun 16.02.2026
Tarih ve 11493 sayılı karar ekidir.

EDİRNE İLİ MERKEZ İLÇESİ TALATPAŞA MAHALLESİ

ADI:

509 ADA 45 PARSEL KAVAKLI MESCİDİ KALINTISI VE HAZIRASI, 38 PARSEL SÜLEYMANIYE CAMİİ KORUNMA ALANI



YUSUF ŞAMİLOĞLU

Müdür

E.K.Y.K. Kurulunun 16.02.2026
Tarih ve 11495 sayılı karar ektir.

KOORDİNE ÖZET - UTM ITRF96 3°

GÖSTERİM

Nokta No	Y	X	Nokta No	Y	X
1	463081.916	4614864.470	2	463066.222	4614879.994
3	463070.851	4614888.679	4	463055.091	4614896.369
5	463056.271	4614898.797	6	463044.158	4614904.939
7	463049.392	4614913.458	8	463071.211	4614918.324
9	463123.545	4614892.721	10	463139.164	4614881.288
11	463142.490	4614890.870	12	463142.420	4614893.360
13	463157.350	4614893.900	14	463169.508	4614875.875
15	463185.608	4614880.967	16	463192.264	4614882.751
17	463193.026	4614878.129	18	463194.851	4614866.959
19	463199.000	4614838.560	20	463200.330	4614830.490
21	463213.644	4614782.691	22	463181.095	4614760.312
23	463161.129	4614780.891	24	463160.703	4614786.519
25	463151.337	4614790.968	26	463123.526	4614818.331
27	463116.197	4614828.699	28	463119.693	4614832.810
29	463113.927	4614837.235	30	463111.188	4614832.495
31	463103.844	4614840.166	32	463106.138	4614844.917
33	463092.567	4614857.613	34	463090.691	4614853.937

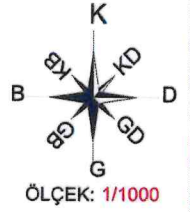
- Kadastral Hat
- TESCİLLİ PARSEL
- MEVCUT KORUNMA ALANI SINIRI
- BELİRLENEN KORUNMA ALANI SINIRI
- ETKİLEŞİM GEÇİŞ SAHAĞI SINIRI

EK BİLGİ

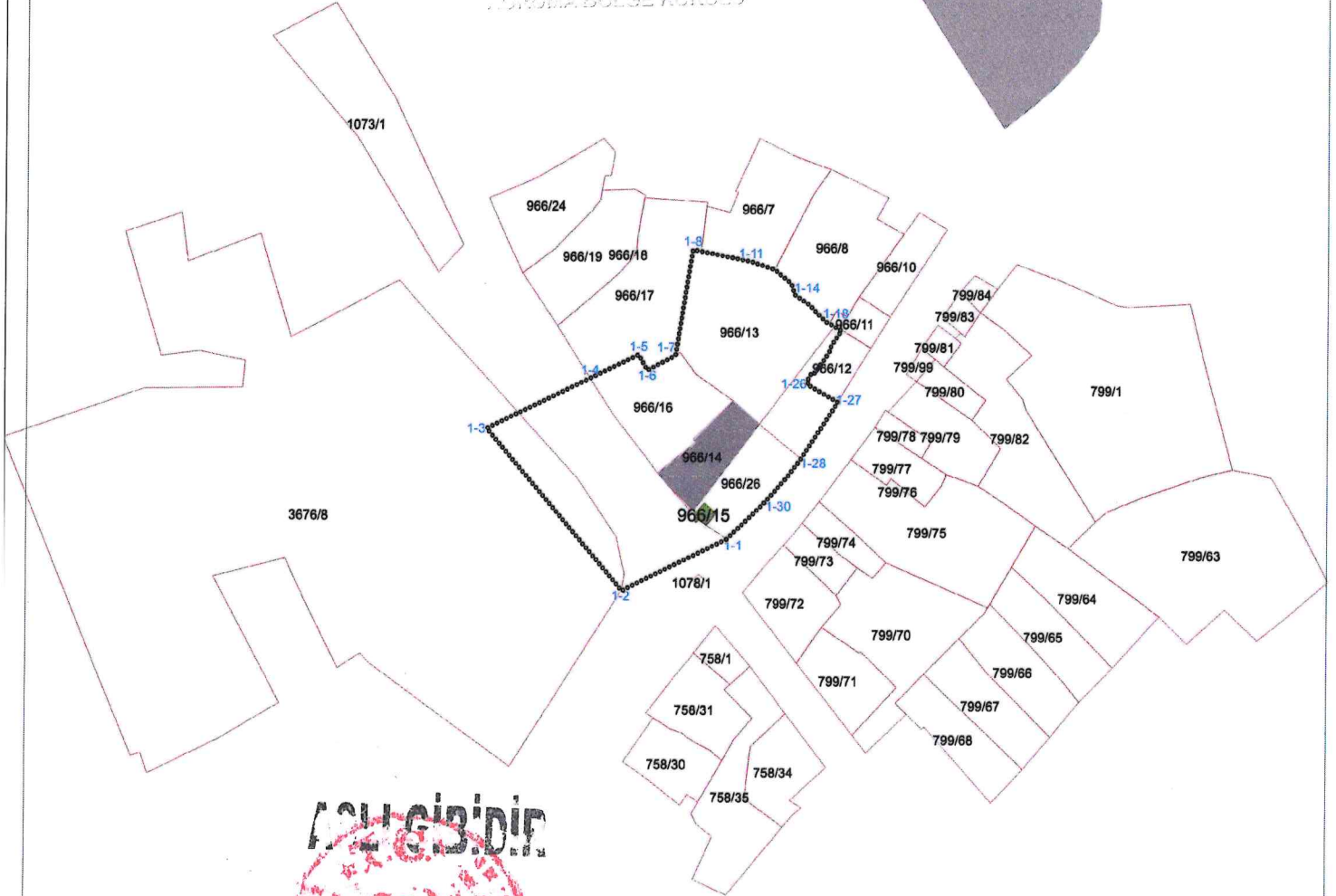

Edirne ili, Merkez ilçesi, Talatpaşa Mahallesi, 509 ada 15, 16, 38, 40, 45, 49, 60, 74 parsellerin, 510 ada 1,2,3,12 parsellerin; 3482 ada 1 ve 2 parsellerin; 513 ada 13 parselin tamamı korunma alanında kalmaktadır.

EDİRNE İLİ MERKEZ İLÇESİ YENİMARET MAHALLESİ

ADI: SÜLEYMANAĞA (CAVIDAN HANIM) ÇEŞMESİ SU TERAZİSİ VE KORUNMA ALANI



T.C.
KÜLTÜR VE TURİZM BAKANLIĞI
EDİRNE KÜLTÜR VARLIKLARI VE
KORUNMA BÖLGE KURULU



ASLI GİBİDİR



İsuf ŞAMİLOĞLU
Müdür

E.K.V.K. Kurulunun 16.02.2026

Tarih ve 11495 sayılı karar ektir

KOORDİNE ÖZET - UTM ITRF96 3°

Nokta No	Y	X	Nokta No	Y	X
1-1	461833.171	4617137.076	1-2	461816.268	4617128.739
1-3	461794.275	4617154.621	1-4	461810.942	4617162.706
1-5	461818.836	4617166.526	1-6	461820.275	4617164.032
1-7	461824.829	4617166.434	1-8	461827.499	4617183.365
1-9	461828.725	4617183.123	1-10	461833.548	4617182.169
1-11	461837.019	4617181.483	1-12	461840.824	4617180.194
1-13	461843.498	4617170.012	1-14	461843.993	4617176.273
1-15	461846.379	4617174.654	1-16	461849.031	4617171.952
1-17	461849.664	4617171.609	1-18	461850.493	4617171.159
1-19	461851.657	4617170.527	1-20	461849.994	4617168.177
1-21	461849.635	4617167.030	1-22	461847.300	4617163.721
1-23	461846.922	4617163.884	1-24	461846.092	4617162.423
1-25	461846.318	4617162.226	1-26	461846.111	4617161.907
1-27	461851.069	4617159.051	1-28	461845.144	4617149.989
1-29	461842.887	4617146.978	1-30	461838.812	4617142.440

GÖSTERİM

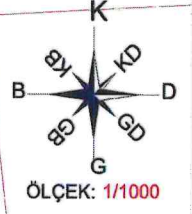
- TESLİLLİ SİVİL MİMARLIK ÖRNEĞİ
- SÜLEYMANPAŞA (CAVIDAN HANIM) ÇEŞMESİ VE SU TERAZİSİ
- KORUNMA ALANI
- KADASTRAL HAT

EK BİLGİ

- TAMAMI KORUNMA ALANINDA KALAN PARSELLER
966 ADA 13-14-15-16-26 PARSELLER
- BİR KISMI KORUNMA ALANINDA KALAN PARSELLER
3676 ADA 8 PARSEL

EDİRNE İLİ MERKEZ İLÇESİ ŞÜKRÜPAŞA MAHALLESİ

ADI: SÜLÜKLÜ ÇEŞME KORUNMA ALANI



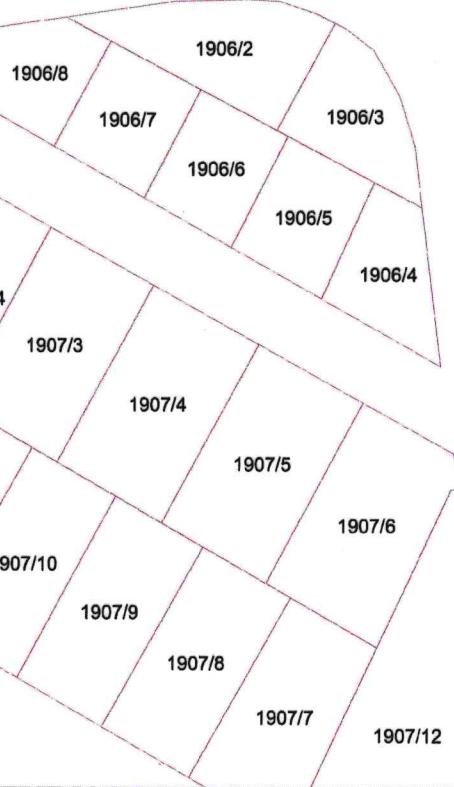
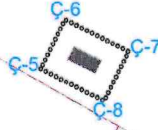
1957/51

T.C.
KÜLTÜR VE TURİZM BAKANLIĞI
EDİRNE KÜLTÜR VARLIKLARINI
KORUMA BÖLGE KURULU

1957/94

1883/2

1957/95



1911/1

ASLI BİRDİR

(Signature)
M. İsmail ŞAMİLOĞLU
Müdür

KOORDİNE ÖZET UTM ITRF96 3°

GÖSTERİM

Nokta No	Y	X
Ç-5	464965.201	4614941.662
Ç-6	464968.749	4614948.832
Ç-7	464978.047	4614944.231
Ç-8	464974.498	4614937.061

- SÜLÜKLÜ ÇEŞME
- KORUNMA ALANI
- KADASTRAL HAT

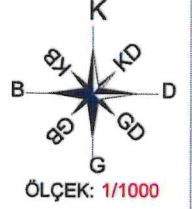
EK BİLGİ

TAPULAMA HARİCİ ALANDA KALMAKTADIR

E.K.V.K. Kurulunun 16.02.2026
Tarih ve 11495 sayılı karar ekidir.

EDİRNE İLİ UZUNKÖPRÜ İLÇESİ UMURBEY MAHALLESİ

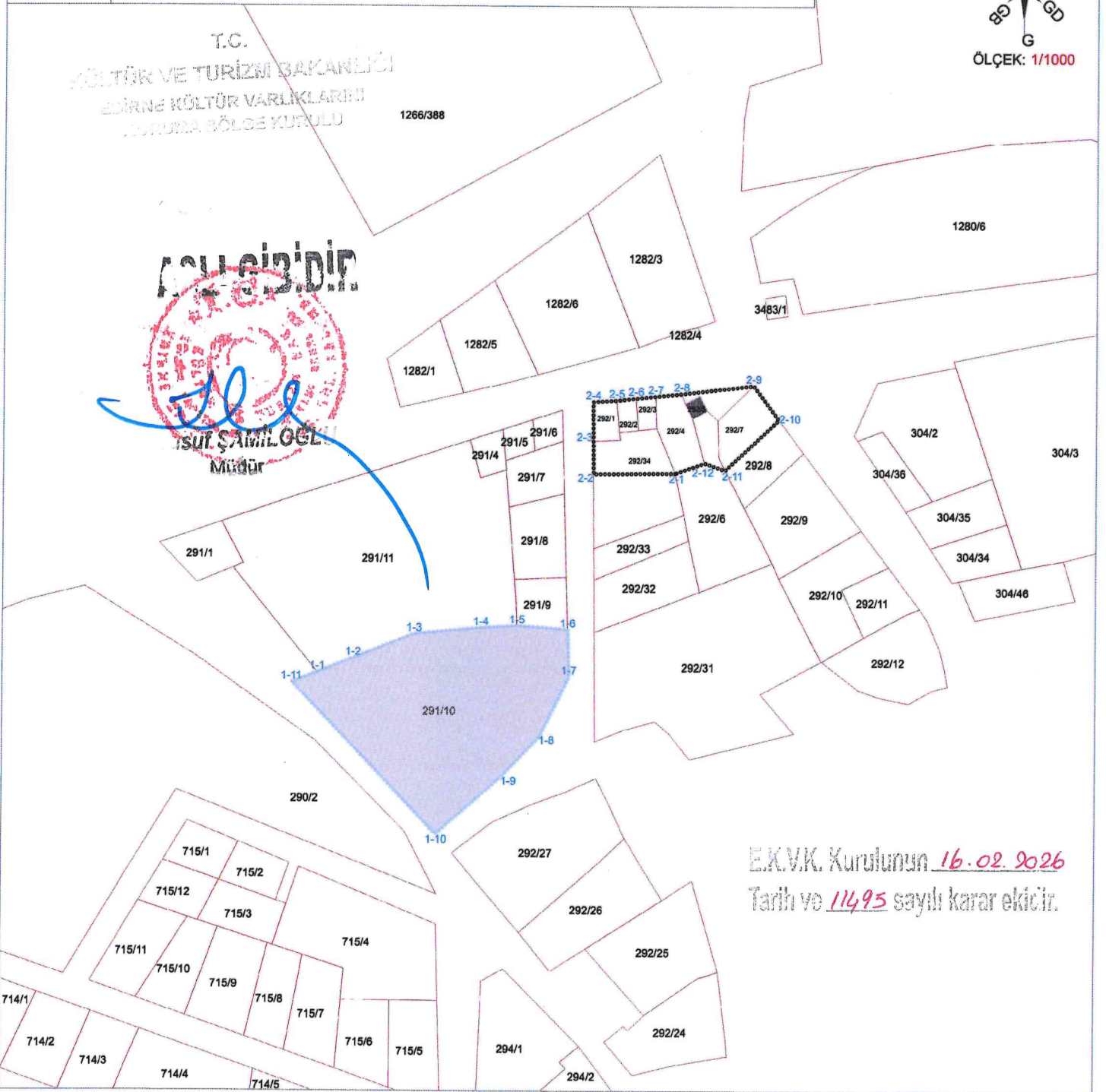
ADI: UMURBEY MEZARLIĞI VE MEYDAN ÇEŞMESİ KORUNMA ALANI



T.C.
KÜLTÜR VE TURİZM BAKANLIĞI
EDİRNE KÜLTÜR VARLIKLARINI
KORUMA BÖLGE KURULU

1266/388

M. ŞAMİLOĞLU
Müdür



E.K.V.K. Kurulunun 16.02.2026
Tarih ve 11495 sayılı karar ekidir.

KOORDİNE ÖZET - UTM ITRF96 3°

UMURBEY MEZARLIĞI KORUNMA ALANI

Nokta No	Y	X
1-1	463466.720	4616666.155
1-2	463473.570	4616668.875
1-3	463485.290	4616673.515
1-4	463498.180	4616674.695
1-5	463505.110	4616675.095
1-6	463514.780	4616674.395
1-7	463515.040	4616665.395
1-8	463509.420	4616653.955
1-9	463501.970	4616646.135
1-10	463489.560	4616635.375
1-11	463461.870	4616664.245

MEYDAN ÇEŞMESİ KORUNMA ALANI

Nokta No	Y	X
2-1	463535.200	4616704.315
2-2	463519.601	4616704.163
2-3	463519.540	4616710.395
2-4	463519.470	4616717.895
2-5	463523.970	4616718.185
2-6	463527.640	4616718.575
2-7	463531.420	4616718.955
2-8	463536.410	4616719.455
2-9	463550.240	4616721.015
2-10	463555.160	4616714.545
2-11	463544.790	4616704.925
2-12	463540.870	4616706.275

GÖSTERİM

- MEYDAN ÇEŞMESİ KORUNMA ALANI
- UMURBEY MEZARLIĞI KORUNMA ALANI
- UMURBEY MEZARLIĞI
- MEYDAN ÇEŞMESİ
- KADASTRAL HAT

EK BİLGİ

Meydan Çeşmesi Korunma Alanında Kalan Parseller
292 ada 1-2-3-4-5-7 parsellerin tamamı korunma alanında kalmaktadır.
292 ada 6-34 parsellerinin kısmı korunma alanında kalmaktadır.

Umurbey Mezarlığı Korunma Alanında Kalan Parseller
291 ada 10 parselin tamamı korunma alanında kalmaktadır.

ASLİ GİBİDİR

YusuŖ ŖAMILOĐLU
MüdüŖ

22.00.01.10/A

T.C.
KÜLTÜR VE TURİZM BAKANLIĐI
EDİRNE KÜLTÜR VARLIKLARINI
KORUMA BÖLGE KURULU
K A R A R
(Ek-1)

Toplantı Tarihi ve No : 16.02.2026 - 500
Karar Tarihi ve No : 16.02.2026 - 11495

Toplantı Yeri
EDİRNE

KORUNMASI GEREKLİ TAŞINMAZ KÜLTÜR VARLIĐI OLARAK TESCİLİNİN DEVAMINA KARAR VERİLEN TAŞINMAZLAR

E.K.V.K.K'nun 26.01.2026 tarih ve 11429 Sayılı Kararında Yer Alan Taşınmazlar								
SIRA NO	ENV NO	ADI	MAHALLE	ADA	PARSEL	MÜLKİYET	SİT DURUMU	TESCİL KARARI
1	-	Darüşseyde Camii ve İmaretı	Abdurrahman	605	11	Seyitler Vakıfı	-	GEEAYK 13.11.1976/9514
2	-	Kasım Paşa Cami İmaretı ve Rıhtımı	İstasyon	576	1	Kasımpaşa Vakıf	-	GEEAYK 13.11.1976/9514
3	-	Müftü Ali Efendi Türbesi ve Sebili	Meydan	3729	2	Zehrimar Vakıfı	Kentsel Sit	GEEAYK 13.11.1976/9514
4	-	Cavidan Hanım (Süleymanađa) Su Terazisi	Yeniimaret	966	15	Edirne Belediyesi	-	GEEAYK 13.11.1976/9514
5	-	Selçuk Hatun Camisi		1621	2	Selçuk Hatun Vakfı	Kentsel sit	GEEAYK 14.05.1978/10370 TKTVYK 04.10.1985/1447 EKVKK 04.07.2003/7697
6	-	Amcazade Hüseyin Paşa Çeşmesi	Nişancıpaşa	3744	5	Edirne Belediyesi	-	GEEAYK 14.05.1978/10370 EKVKK 04.07.2003/7697
7	-	Asri Mezarlık	1.Murat	-	-		-	GEEAYK 13.11.1976/9514
8	-	Koyun Baba Tekkesi	Talatpaşa	539	4	Koyunbaba Vakfı	Etkileme Geçiş	GEEAYK 13.11.1976/9514
9	-	Mezitbey (Yeşilce) Camii İmaretı	Abrurrahman	591	6	Mezitbey Vakfı	-	GEEAYK 13.11.1976/9514
10	-	Ekmekçiođlu Ahmet Paşa Sebili Üstü Kahvehanesi	Sabuni	625	12	Vakıf	Kentsel Sit	GEEAYK 13.11.1976/9514
11	-	Meydan Çeşmesi	Umurbey	292	5	Edirne Belediyesi	-	GEEAYK 13.11.1976/9514
12	-	Umurbey Mezarlıđı	Umurbey	291	10	Edirne Belediyesi	-	GEEAYK 13.11.1976/9514

T.C.
KÜLTÜR VE TURİZM BAKANLIĞI
EDİRNE KÜLTÜR VARLIKLARINI
KORUMA BÖLGE KURULU
K A R A R
(Ek-2)

ASLIĞIBİDİR
Yusuf ŞAMİLOĞLU
Müdür

Toplantı Tarihi ve No : 16.02.2026 - 500
Karar Tarihi ve No : 16.02.2026 - 11495

Toplantı Yeri
EDİRNE

**KORUNMASI GEREKLİ TAŞINMAZ KÜLTÜR VARLIĞI OLARAK TESCİLİNİN DEVAMINA KARAR VERİLEN
TAŞINMAZLAR**

E.K.V.K.K'nun 26.01.2026 tarih ve 11430 Sayılı Kararında Yer Alan Taşınmazlar								
SIRA NO	ENV NO	ADI	MAHALLE	ADA	PARSEL	MÜLKİYET	SİT DURUMU	TESCİL KARARI
13		Yangöz Çeşmesi	Şükrüpaşa	1395	26	Edirne Belediyesi	-	E.K.V.K.K 05.06.1991/ 896
14		Emine Hatun Çeşmesi	Umurbey	3485	1	Edirne Belediyesi	-	GEEAYK 13.11.1976/9514
15		Ebe Çeşmesi	Abdurrahman	604	16	Edirne Belediyesi	-	E.K.V.K.K 05.06.1991/ 896
16		Sütlüklü Çeşme	Şükrüpaşa	-	-	-	-	E.K.V.K.K 05.06.1991/ 896
17		Asker Çeşmesi	Şükrüpaşa	-	-	-	-	E.K.V.K.K 05.06.1991/ 896
18		Duvar Çeşmesi	Babademirtaş	244	13	Şahıs	Kentsel Sit	GEEAYK 14.05.1978/10370 TKTVYK 04.10.1985/ 1447
19		Muradiye Cami Çeşmesi	Menzilahir	319	10	MuradiyeVakıf	-	GEEAYK 14.05.1978/10370 TKTVYK 04.10.1985/ 1447
20		Gülhabar (Gürcü Ali) Hatun Çeşmesi	Umurbey	298	12	Edirne Belediyesi	-	GEEAYK 13.11.1976/9514 14.05.1978/10370
21		Küpeli Minare Çeşmesi	Çavuşbey	207	45	Edirne Belediyesi	Kentsel Sit	GEEAYK 14.05.1978/10370 TKTVYK 04.10.1985/ 1447
22		Merkezi Askeri Hastane Çeşmesi	Sabuni	3256	1	Edirne Belediyesi	Kentsel Sit	GEEAYK 14.05.1978/10370 TKTVYK 04.10.1985/ 1447
23		İsmihan (Esmâ) Sultan Camii	Çavuşbey	210	22	Vakıf	Etkileme Geçiş	GEEAYK 14.05.1978/10370 TKTVYK 04.10.1985/ 1447
24		Konut	Talatpaşa	530	15	Şahıs	Kentsel Sit	GEEAYK 13.11.1976/9514 EKVKK 24.09.2018/5342
25		Şeyh Davut Tekkesi ve Mezarı	Sarıcapaşa	3244	13	Şeyh Davut Vakfı	Kentsel Sit	GEEAYK 13.11.1976/9514 07.01.1983/14460
26		Yusuf Hoca Çeşmesi	Babademirtaş	-	-	-	Kentsel Sit	GEEAYK 13.11.1976/9514 E.K.V.K.K 05.06.1991/ 896
27		Damat (Davut) Çeşmesi	Talatpaşa	563	10	Edirne Belediyesi	-	GEEAYK 13.11.1976/9514 E.K.V.K.K 04.07.2003/7697
28		Kavaklı Mescidi ve Haziresi	Talatpaşa	509	45	Edirne Belediyesi	-	GEEAYK 13.11.1976/9514 E.K.V.K.K 04.07.2003/7697
29		Afife(Şerife) Hatun Çeşmesi	Yanıkçışahin	3717(495)	1(e.2)	Edirne Belediyesi	-	GEEAYK 13.11.1976/9514 E.K.V.K.K 05.06.1991/ 896