

T.C.
KÜLTÜR VE TURİZM BAKANLIĞI
ESKİŞEHİR KÜLTÜR VARLIKLARINI KORUMA BÖLGE KURULU

KARAR

Toplantı Tarih ve no : 28.11.2025 - 518
Karar Tarih ve no : 28.11.2025 - 14527

03.00.3422
Toplantı Yeri
ESKİŞEHİR

Afyonkarahisar İli, Merkez İlçesi, Kumartaş (Erenler) Mah., tapulama harici alanda, Ed:50 UTM 6 derece sisteminde X: 4298986.762 Y: 546941.218 koordinatlarında yer alan yatır mezarın yapılan arşiv çalışması sonucunda, tescil fişinin bulunmadığı, koruma grubunun belirlenmediği ve korunma alanın güncellenmesi gerektiği tespit edilmesi üzerine ilgili belgelerin hazırlandığı Kurul Müdürlüğü uzmanlarının 25.11.2025 tarih ve 3856912 sayılı yerinde inceleme raporu ile 27.11.2025 tarih, 3862095 sayılı dosya inceleme raporu okundu, fotoğrafları, paftası, dosyası incelendi, yapılan görüşmeler sonucunda;

Afyonkarahisar İli, Merkez İlçesi, Kumartaş (Erenler) Mah., tapulama harici alanda, Ed:50 UTM 6 derece sisteminde X: 4298986.762 Y: 546941.218 koordinatlarında yer alan Konya Kültür ve Tabiat Varlıklarını Koruma Kurulu'nun 17.02.1989 tarih ve 392 sayılı kararı ile Korunması Gerekli Taşınmaz Kültür Varlığı olarak tescil edilen, Eskişehir Kültür ve Tabiat Varlıklarını Koruma Kurulunun 02.11.2001 tarih ve 1653 sayılı kararı ile korunma alanı belirlenen "Garip Eren" Yatır Mezarı için hazırlanan güncel tescil fişinin ve korunma alanı krokisinin uygun olduğuna, Koruma Grubunun 1. Grup olarak belirlenmesine, söz konusu taşınmazda ve korunma alanı sınırları içerisinde 2863 sayılı Kanun ve ilgili mevzuat kapsamında gerekli izinler alınmadan herhangi bir fiziki ve inşai müdahalede bulunulmamasına karar verildi

İL:AFYONKARAHİSAR

İLÇE:MERKEZ

MAHALLE/KÖY: KUMARTAŞ (ERENLER)

ADI: GARİP EREN MEZARI

TÜR/DERECE: I. (BİR) GRUP KGKV

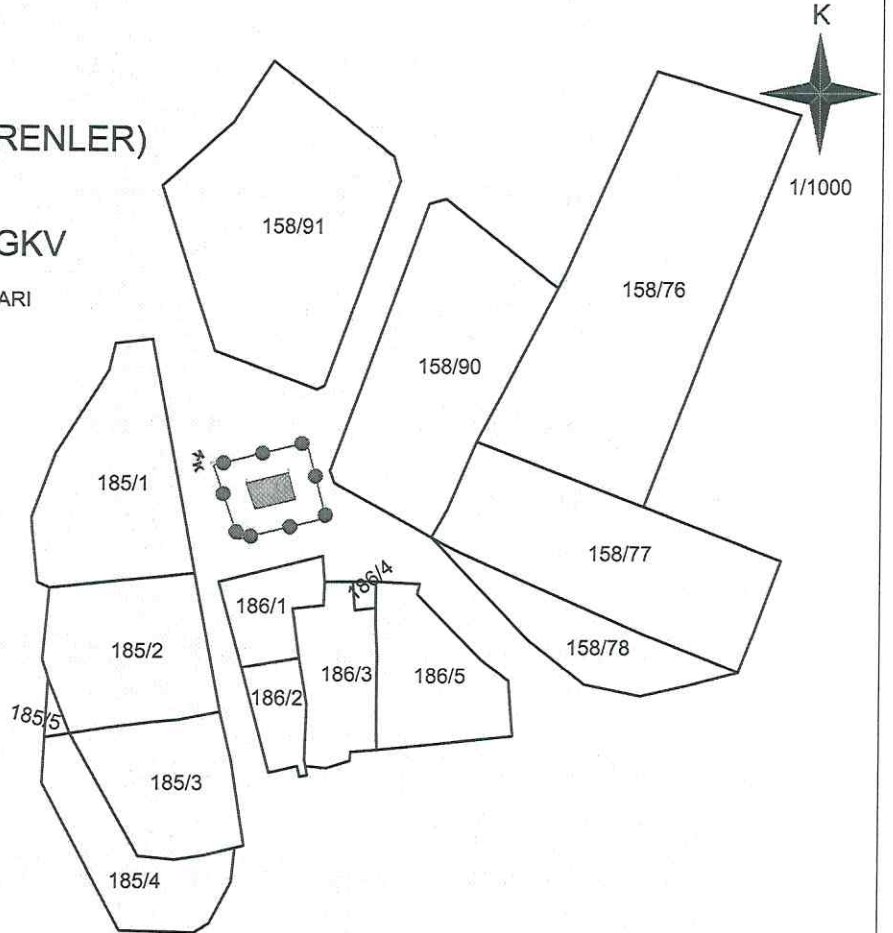
I. (BİR) GRUP KGKV ve KORUMA ALANI KORDİNATLARI

N.No	Y	X
1	546941.218	4298986.762
2	546939.423	4298991.922
3	546947.806	4298994.059
4	546949.209	4298988.705
KA1	546937.987	4298980.831
KA2	546932.912	4298995.422
KA3	546951.384	4299000.131
KA4	546955.335	4298985.050

ITRF96 - UTM 3° - DOM:30°

LEJANT

- KADASTRAL PARSEL
- KORUMA ALANI SINIRI
- 1. GRUP KGKV

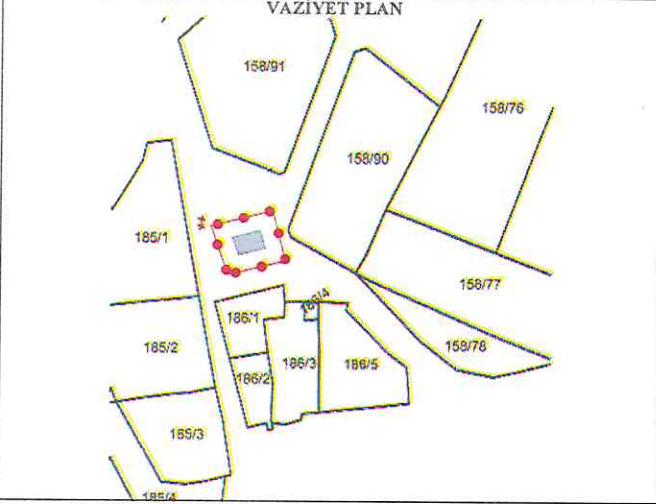


*Kadastral Parseller 25.11.2025 tarihinde TAKBİS-MEGSİS üzerinden indirilmiş olup uyumsuzluk durumunda TKGM kayıtları esas alınacaktır.



AVRUPA KONSEYİ	DOĞAL VE KÜLTÜREL VARLIKLARI KORUMA ENVANTERİ			ANIT	ENVANTER NO:			
TÜRKİYE	KÜLTÜR VARLIKLARI VE MÜZELER GENEL MÜDÜRLÜĞÜ				HARİTA NO:			
İli: Afyonkarahisar	İLÇESİ: Merkez	MAHALLE / KÖY / MEVKİİ : Kumataş (Erenler) Mahallesi		KORUMA DERECESESİ: I	ANITSAL:	1	2	3
SOKAK VE KAPI NO:	KADASTRO : PAFTA:	ADA:	PARSEL:		ÇEVRESEL:	1	2	3
ADI: Garip Eren	YAPTIRAN: -	YAPAN:		MİMARİ ÇAĞI(Üslup):	ÇEVREYE AYKIRI:			
GENEL TANIM:	YAPIM TARİHİ:	KİTABE: -		VAKFIYE: -				

KORUMA DURUMU:	A	İYİ	TAŞIYICI YAPI	A	D	A	ÜST YAPI	A	İÇ YAPI	A	SÜSLEME	A	RUTUBET	A	YOK
	B	ORT		B	I	B		B	E	B	İZİ VAR				
	C	FENA		C	Ş	C		C	C	C	B	ÖNEMLİ			



AYRINTILI TANIM:

Uzunluğu yaklaşık 2-3 metre, genişliği 1-1.5 metre beton sıvala olarak görülmektedir. Yatırın çevresi yaklaşık yarım metre yüksekliğinde bir duvar ile kapatılmıştır. Baş taşında Osmanlı dönemi ay yıldız motifli ve Osmanlıca yazılı mezar taşı bulunmaktadır.

TEKNİK BİLGİLER	SU	ELEKTRİK	ISITMA	KANALİZASYON
-----------------	----	----------	--------	--------------

ORJİNAL KULLANIM : Yatır Mezar
BUGÜNKÜ KULLANIM : Yatır Mezar

ÖNERİLEN KULLANIM : Yatır Mezar

HAZIRLAYANLAR :

Ayhan ÖNCELEN (Uzman)


F. Tülay ÇERÇİ (Peyzaj Mimari)

TARİH: 27.11.2025

KONTROL EDEN: Rahime KARAOĞLU MURAT

Koruma Bölge Kurulu Müdürü

TARİH: 27.11.2025



YAYIN DİZİNİ	EKLER:
	RAPOR
	FOTOĞRAF
	RÖLÖVE PROJESİ
	KİTABE
	RESTORASYON PROJESİ
	HARİTA
	KROKİ
	VAKFIYE