

T.C.
KÜLTÜR VE TURİZM BAKANLIĞI
ESKİŞEHİR KÜLTÜR VARLIKLARINI KORUMA BÖLGE KURULU

KARAR

Toplantı Tarih ve no : 28.11.2025 - 518
Karar Tarih ve no : 28.11.2025 - 14524

03.00.32
Toplantı Yeri
ESKİŞEHİR

Afyonkarahisar ili, Merkez ilçesi, Kumartaş (Erenler) Mah. 210 ada, 1 parselde yer alan Afyonkarahisar Belediyesi mülkiyetine ait tescilli “Uzun Eren” yatırımın yapılan arşiv çalışması sonucunda, tescil fişinin bulunmadığı tespit edilmesi üzerine ilgili belgelerin hazırlandığı Kurul Müdürlüğü uzmanlarının 26.11.2025 tarih ve 3859483 sayılı yerinde inceleme raporu ile 27.11.2025 tarih, 38762115 sayılı dosya inceleme raporu okundu, fotoğrafları, paftası, dosyası incelendi, yapılan görüşmeler sonucunda;

Afyonkarahisar ili, Merkez ilçesi, Kumartaş (Erenler) Mah. 210 ada, 1 parselde yer alan Afyonkarahisar Belediyesi mülkiyetine ait Konya Kültür ve Tabiat Varlıklarını Koruma Kurulu’nun 17.02.1989 tarih ve 392 sayılı kararı ile Korunması Gerekli Taşınmaz Kültür Varlığı olarak tescil edilen, Eskişehir Kültür ve Tabiat Varlıklarını Koruma Kurulunun 02.11.2001 tarih ve 1653 sayılı kararı ile korunma alanı belirlenen, Eskişehir Kültür Varlıklarını Koruma Bölge Kurulu’nun 22.09.2023 tarih ve 11939 sayılı kararı ile Koruma Grubu 2. Grup olarak belirlenen “Uzun Eren” Yatır Mezarının hazırlanan güncel tescil fişinin ve korunma alanı krokisinin uygun olduğuna, söz konusu taşınmazda ve korunma alanı sınırları içerisinde 2863 sayılı Kanun ve ilgili mevzuat kapsamında gerekli izinler alınmadan herhangi bir fiziki ve inşai müdahalede bulunulmamasına karar verildi


İL: AFYONKARAHİSAR

İLÇE: MERKEZ

MAHALLE/KÖY: KUMARTAŞ (ERENLER)

ADI: UZUN EREN YATIRI

TÜR/DERECE: I. (BİR) GRUP KGKV



1/1000

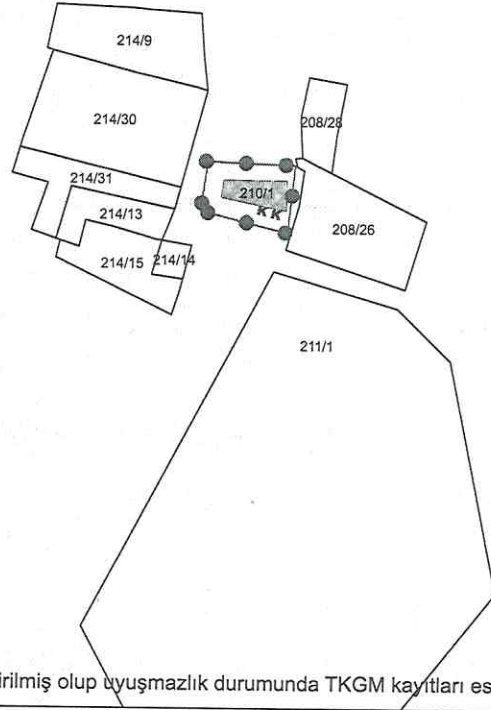
I. (BİR) GRUP KGKV KORUMA ALANI KOORDİNATLARI

Nokta No	Y	X
KA1	546990.41	4298586.90
KA2	546991.83	4298596.74
KA3	547009.35	4298596.01
KA4	547007.87	4298582.51

ITRF96 - UTM 3° - DOM:30°

LEJANT

- KADASTRAL PARSEL
●—● K K KORUMA ALANI SINIRI
■ 1. GRUP KGKV



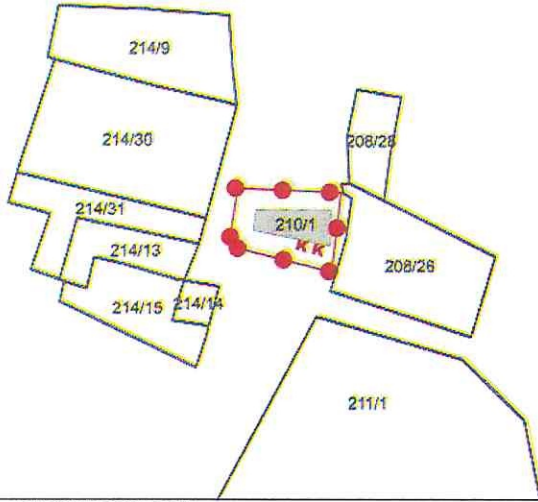
*Kadastral Parseller 25.11.2025 tarihinde TAKBİS-MEGSİS üzerinden indirilmiş olup uyumsuzluk durumunda TKGM kayıtları esas alınacaktır.



AVRUPA KONSEYİ	DOĞAL VE KÜLTÜREL VARLIKLARI KORUMA ENVANTERİ			ANIT	ENVANTER NO:
TÜRKİYE	KÜLTÜR VARLIKLARI VE MÜZELER GENEL MÜDÜRLÜĞÜ				HARİTA NO:
İLİ: Afyonkarahisar	İLÇESİ: Merkez	MAHALLE / KÖY / MEVKİİ : Kumataş (Erenler) Mahallesi		KORUMA DERECESESİ: II.	ANITSAL: 1 2 3 ÇEVRESEL: 1 2 3
SOKAK VE KAPI NO:	KADASTRO : PAFTA:	ADA: 210	PARSEL:1		ÇEVREYE AYKIRI:
ADI: Uzun Eren Yatır Mezarı	YAPTIRAN: -	YAPAN:	MİMARİ ÇAĞI(Üslup):	VAKFIYE: -	

GENEL TANIM:																		
KORUMA DURUMU:	A	İYİ	TASIVICI YAPI	A	D	A	ÜST YAPI	A	İÇ YAPI	A	SÜSLEME ELEMANLARI	A	RUTUBET	A	YOK İZİ VAR			
	B	ORTA		B	İ	B		B		B		B		B		B	B	B
	C	FENA		C	Ş	C		C		C		C		C		C	C	C

VAZİYET PLAN



AYRINTILI TANIM:

Uzunluğu yaklaşık 12 metre, genişliği 4 metre, yüksekliği yaklaşık 1 metre olarak, kırma taş ve harç kullanılarak yapılmıştır. Mezarın kuzeybatı başında iki adet devşirme mimari parça mezar taşı kullanılmıştır.

TEKNİK BİLGİLER	SU	ELEKTRİK	ISITMA	KANALİZASYON
ORJİNAL KULLANIM : Yatır Mezar				
BUGÜNKÜ KULLANIM : Yatır Mezar				
ÖNERİLEN KULLANIM : Yatır Mezar				
HAZIRLAYANLAR :				
Ayhan ÖNCELEN (Uzman):				
Dilsun AKÇER (Müze Araştırmacısı):				
TARİH: 26.11.2025				

KONTROL EDEN: Rahime MURAT KARAOĞLU
Koruma Bölge Kurulu Müdürü V.

TARİH : 26.11.2025

YAYIN DİZİNİ	EKLER:	RESTORASYON PROJESİ
	RAPOR	HARİTA
	FOTOĞRAF	KROKİ
	RÖLÖVE PROJESİ	VAKFIYE
	KİTABE	

