

T.C.
KÜLTÜR VE TURİZM BAKANLIĞI
ESKİŞEHİR KÜLTÜR VARLIKLARINI KORUMA BÖLGE KURULU

KARAR

03.00.3420

Toplantı Tarih ve no : 28.11.2025 - 518

Karar Tarih ve no : 28.11.2025 - 14525

Toplantı Yeri
ESKİŞEHİR

Afyonkarahisar İli, Merkez İlçesi, Kumartaş (Erenler) Mah., tapulama harici alanda, Ed:50 UTM 6 derece sisteminde X: 4298772.09 Y:546969.14 koordinatlarında yer alan yatır mezarın yapılan arşiv çalışması sonucunda, tescil fişinin bulunmadığı, koruma grubunun belirlenmediği ve korunma alanın güncellenmesi gerektiği tespit edilmesi üzerine ilgili belgelerin hazırlandığı Kurul Müdürlüğü uzmanlarının 25.11.2025 tarih ve 3856912 sayılı yerinde inceleme raporu ile 27.11.2025 tarih, 3862074 sayılı dosya inceleme raporu okundu, fotoğrafları, paftası, dosyası incelendi, yapılan görüşmeler sonucunda;

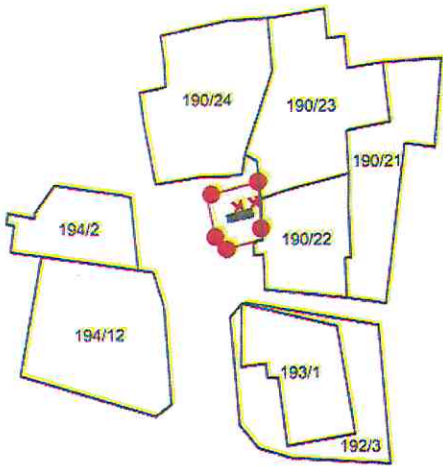
Afyonkarahisar İli, Merkez İlçesi, Kumartaş (Erenler) Mah., tapulama harici alanda, Ed:50 UTM 6 derece sisteminde X: 4298772.09 Y:546969.14 koordinatlarında yer alan Konya Kültür ve Tabiat Varlıklarını Koruma Kurulu'nun 17.02.1989 tarih ve 392 sayılı kararı ile Korunması Gerekli Taşınmaz Kültür Varlığı olarak tescil edilen Eskişehir Kültür ve Tabiat Varlıklarını Koruma Kurulunun 02.11.2001 tarih ve 1653 sayılı kararı ile korunma alanı belirlenen " Erenler Yatır Mezar 1'in hazırlanan güncel tescil fişinin ve korunma alanı krokisinin uygun olduğuna, Koruma Grubunun 1. Grup olarak belirlenmesine, söz konusu taşınmazda ve korunma alanı sınırları içerisinde 2863 sayılı Kanun ve ilgili mevzuat kapsamında gerekli izinler alınmadan herhangi bir fiziki ve inşai müdahalede bulunulmamasına karar verildi

AVRUPA KONSEYİ	DOĞAL VE KÜLTÜREL VARLIKLARI KORUMA ENVANTERİ			ANIT	ENVANTER NO:
TÜRKİYE	KÜLTÜR VARLIKLARI VE MÜZELER GENEL MÜDÜRLÜĞÜ				HARİTA NO:
İLİ: Afyonkarahisar	İLÇESİ: Merkez	MAHALLE / KÖY / MEVKİİ : Kumataş (Erenler) Mahallesi		KORUMA DERECESESİ: I	ANITSAL: 1 2 3 CEVRESEL: 1 2 3
SOKAK VE KAPI NO:	KADASTRO : PAFTA:	ADA:	PARSEL:		CEVREYE AYKIRI:
ADI: Yatır Mezar 1	YAPTIRAN: -	YAPAN:	MİMARİ ÇAĞI(Üslup):		VAKFIYE: -
	YAPIM TARİHİ:	KİTABE: -			

GENEL TANIM:


KORUMA DURUMU:	A	İYİ	TASIVICI YAPI	A	D	A	ÜST YAPI	A	İÇ YAPI	A	SÜSLEME ELEMANLARI	A	RUTUBET	A	YOK İZİ VAR	
	B	ORTA		B	S	B		B		B		B		B		B
	C	FENA		C	Y	C		C		C		C		C		C

VAZİYET PLAN



AYRINTILI TANIM:

Uzunluğu yaklaşık 2-3 metre, genişliği 1-1.5 metre, olarak, eski raporlarda moloz taş duvarlı üzeri toprak sıvalı olarak belirtilmişse de günümüzde beton sıvalı olarak görülmektedir. Baş taşında Osmanlı dönemi sarıklı bir mezar taşı bulunmaktadır.



TEKNİK BİLGİLER	SU	ELEKTRİK	ISITMA	KANALİZASYON
-----------------	----	----------	--------	--------------

ORJİNAL KULLANIM : Yatır Mezar

BUGÜNKÜ KULLANIM : Yatır Mezar

ÖNERİLEN KULLANIM : Yatır Mezar

HAZIRLAYANLAR :

Ayhan ÖNCELEN (Uzman)

Dilsun AKÇEL (Müze Araştırmacısı)

TARİH: 27.11.2025

KONTROL EDEN: Rahime KARAOĞLU MURAT
Koruma Bölge Kurulu Müdürü

TARİH: 27.11.2025

YAYIN DİZİNİ

EKLER:	
RAPOR	RESTORASYON PROJESİ
FOTOĞRAF	HARİTA
RÖLÖVE PROJESİ	KROKİ
KİTABE	VAKFIYE

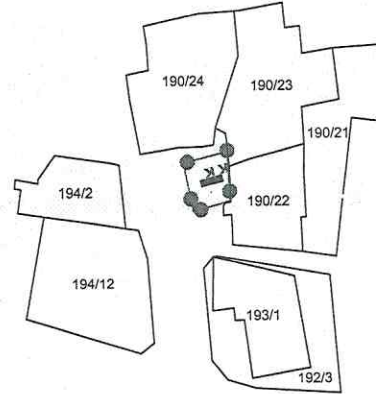
İL: AFYONKARAHİSAR
İLÇE: MERKEZ
MAHALLE/KÖY: KUMARTAŞ (ERENLER)
ADI: YATIR MEZAR 1
TÜR/DERECE: I. (BİR) GRUP KGKV



I. (BİR) GRUP KGKV KORUMA ALANI KOORDİNATLARI

Nokta No	Y	X
KA1	546971.38	4298773.24
KA2	546969.36	4298782.81
KA3	546978.08	4298785.04
KA4	546978.70	4298775.36

ITRF96 - UTM 3° - DOM:30°



LEJANT	
	KADASTRAL PARSEL
	KORUMA ALANI SINIRI
	1. GRUP KGKV

*Kadastral Parseller 25.11.2025 tarihinde TAKBİS-MEGSİS üzerinden indirilmiş olup uyumsuzluk durumunda TKGM kayıtları esas alınacaktır.

