

T.C.
KÜLTÜR VE TURİZM BAKANLIĞI
ESKİŞEHİR KÜLTÜR VARLIKLARINI KORUMA BÖLGE KURULU

KARAR

Toplantı Tarih ve no : 28.11.2025 - 518
Karar Tarih ve no : 28.11.2025 - 14526

03.00.3421
Toplantı Yeri
ESKİŞEHİR

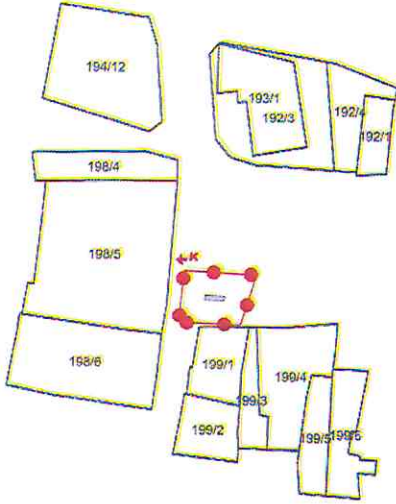
Afyonkarahisar İli, Merkez İlçesi, Kumartaş (Erenler) Mah., tapulama harici alanda, Ed:50 UTM 6 derece sisteminde X: 4298710,043 Y: 546973,095 koordinatlarında yer alan yatır mezarın yapılan arşiv çalışması sonucunda, tescil fişinin bulunmadığı, koruma grubunun belirlenmediği ve korunma alanın güncellenmesi gerektiği tespit edilmesi üzerine ilgili belgelerin hazırlandığı Kurul Müdürlüğü uzmanlarının 25.11.2025 tarih ve 3856912 sayılı yerinde inceleme raporu ile 27.11.2025 tarih, 3862144 sayılı dosya inceleme raporu okundu, fotoğrafları, paftası, dosyası incelendi, yapılan görüşmeler sonucunda;

Afyonkarahisar İli, Merkez İlçesi, Kumartaş (Erenler) Mah., tapulama harici alanda, Ed:50 UTM 6 derece sisteminde X: 4298710,043 Y: 546973,095 koordinatlarında yer alan yatır mezarın Konya Kültür ve Tabiat Varlıklarını Koruma Kurulu'nun 17.02.1989 tarih ve 392 sayılı kararı ile Korunması Gerekli Taşınmaz Kültür Varlığı olarak tescil edilen Eskişehir Kültür ve Tabiat Varlıklarını Koruma Kurulunun 02.11.2001 tarih ve 1653 sayılı kararı ile korunma alanı belirlenen "Yatır Mezar 2" için hazırlanan güncel tescil fişinin ve korunma alanı krokisinin uygun olduğuna, Koruma Grubunun 1. Grup olarak belirlenmesine, söz konusu taşınmazda ve korunma alanı sınırları içerisinde 2863 sayılı Kanun ve ilgili mevzuat kapsamında gerekli izinler alınmadan herhangi bir fiziki ve inşai müdahalede bulunulmamasına karar verildi

AVRUPA KONSEYİ	DOĞAL VE KÜLTÜREL VARLIKLARI KORUMA ENVANTERİ			ANIT	ENVANTER NO:			
TÜRKİYE	KÜLTÜR VARLIKLARI VE MÜZELER GENEL MÜDÜRLÜĞÜ				HARİTA NO:			
İli: Afyonkarahisar	İlÇESİ: Merkez	MAHALLE / KÖY / MEVKİİ : Kumartaş (Erenler) Mahallesi		KORUMA DERECESE: I	ANITSAL:	1	2	3
SOKAK VE KAPINO:	KADASTRO : PAFTA:	ADA:	PARSEL:		ÇEVRESEL:	1	2	3
ADI: Yatır Mezar 2	YAPTIRAN: -	YAPAN:	MİMARİ ÇAĞI(Üslup):		ÇEVREYE AYKIRI:			
GENEL TANIM:	YAPIM TARİHİ:	KITABE: -	VAKFIYE: -					


KORUMA DURUMU:	A	İYİ	TAŞIYICI YAPI	A	D	A	ÜST YAPI	A	İÇ YAPI	A	SÜSLEME ELEMANLARI	A	RUTUBET	A	YOK İZİ VAR	
	B	ORTA		B	İS	B		B		B		B		B		B
	C	FENA		C	Y	C		C		C		C		C		C

VAZİYET PLAN



AYRINTILI TANIM:

Uzunluğu yaklaşık 2-3 metre, genişliği 1-1.5 metre, olarak, eski raporlarda moloz taş duvarlı olarak belirtilmişse de gününüzde beton sıvala olarak görülmektedir. Baş taşında Osmanlı dönemi ay yıldız motifli ve Osmanlıca yazılı mezar taşı bulunmaktadır.



TEKNİK BİLGİLER	SU	ELEKTRİK	ISITMA	KANALİZASYON

ORJİNAL KULLANIM : Yatır Mezar

BUGÜNKÜ KULLANIM : Yatır Mezar

ÖNERİLEN KULLANIM : Yatır Mezar

HAZIRLAYANLAR :

Ayhan ÖNCELEN (Uzman):

F. Tülay ÇERÇİ (Peyzaj Mimari):

TARİH: 27.11.2025

KONTROL EDEN: Rahime KARAOĞLU MURAT
Koruma Bölge Kurulu Müdür V.

TARİH: 27.11.2025

YAYIN DİZİNİ	EKLER:	
	RAPOR	RESTORASYON PROJESİ
	FOTOĞRAF	HARİTA
	RÖLÖVE PROJESİ	KROKİ
	KİTABE	VAKFIYE


İL: AFYONKARAHİSAR

İLÇE: MERKEZ

MAHALLE/KÖY: KUMARTAŞ (ERENLER)

ADI: YATIR MEZAR 2

TÜR/DERECE: I. (BİR) GRUP KGKV

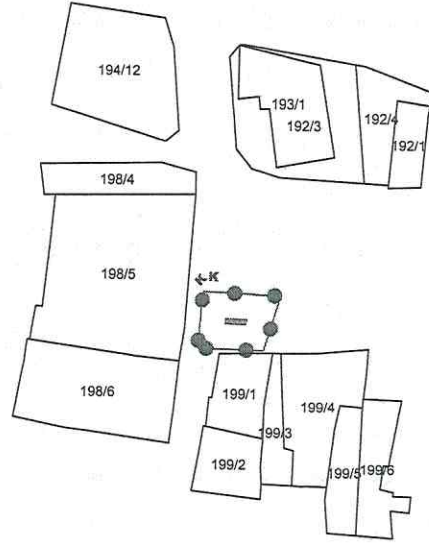


1/1000

I. (BİR) GRUP KGKV ve KORUMA ALANI KORDİNATLARI

N.No	Y	X
1	546973.095	4298710.043
2	546977.385	4298709.821
3	546977.073	4298708.814
4	546972.999	4298708.961
KA1	546967.553	4298704.154
KA2	546968.540	4298715.285
KA3	546984.064	4298714.482
KA4	546980.717	4298703.679

ITRF96 - UTM 3° - DOM:30°



LEJANT



*Kadastral Parseller 25.11.2025 tarihinde TAKBİS-MEGSİS üzerinden indirilmiş olup uyumsuzluk durumunda TKGM kayıtları esas alınacaktır.

