



T.C.

**KÜLTÜR VE TURİZM BAKANLIĞI**  
**İZMİR 2 NUMARALI KÜLTÜR VARLIKLARINI**  
**KORUMA BÖLGE KURULU**  
**KARAR**

TOPLANTI TARİHİ VE NO : 31.03.2026-822

35.02/3067

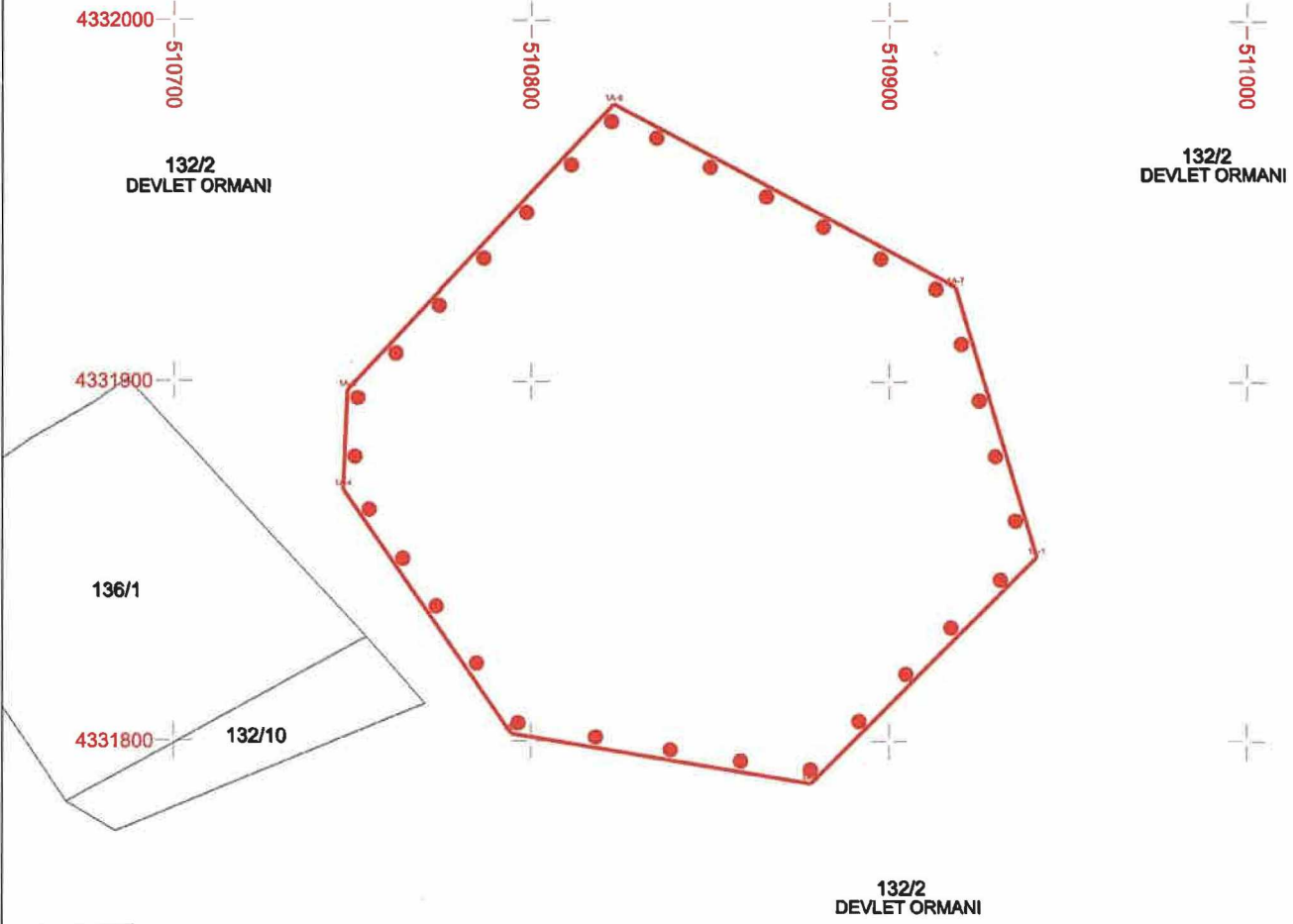
KARAR TARİHİ VE NO : 31.03.2026-24096

Toplantı Yeri  
İZMİR

İzmir ili, Bergama İlçesi, Pergamon Antik Kentinde sürdürülen kazı çalışmalarına paralel Bergama ve Kınık ilçelerinde Prof. Dr. Felix PIRSON başkanlığındaki bir ekip tarafından 2025 yılında gerçekleştirilen arkeolojik yüzey araştırması kapsamında İzmir İli, Bergama İlçesi, Tiyelti Mahallesi, Kurttepe Mevkii, 132 ada 2 nolu orman parsel sınırları içerisinde tespit edilen alanın 2863 sayılı Yasa kapsamında korunması gerekli taşınmaz kültür varlığı olarak tescilinin değerlendirilmesine ilişkin İzmir İl Kültür ve Turizm Müdürlüğü'nün 27.10.2025 tarihli ve 7466336 sayılı yazısı, İzmir 2 Numaralı Kültür Varlıklarını Koruma Bölge Kurulu Müdürlüğü'nün 10.02.2026 tarihli ve 7948241 sayılı yazısı ile iletilmesi istenilen Kurum görüşleri ile konuya ilişkin olarak Kurul Müdürlüğü uzmanlarınca hazırlanan ve Müdürlük evrakında 27.03.2026 tarih ve 4141782 sayı ile kayıtlı rapor okundu, yazı ekleri ve işlem dosyası incelendi, yapılan görüşmeler sonunda;

İzmir İli, Bergama İlçesi, Tiyelti Mahallesi, Kurttepe Mevkii, 132 ada 2 nolu orman parsel sınırları içerisinde tespit edilen arkeolojik kalıntılarının bulunduğu alanın ve çevresinin korunması gerekli taşınmaz kültür varlığı niteliği taşıması sebebiyle 2863 sayılı yasa kapsamında kararımız eki 1/5000 ölçekli kadastral pafta üzerinde işaretlendiği şekli ile 1. (birinci) Derece Arkeolojik Sit olarak tescil edilmesine, ekli tescil fişinin uygun olduğuna karar verildi.

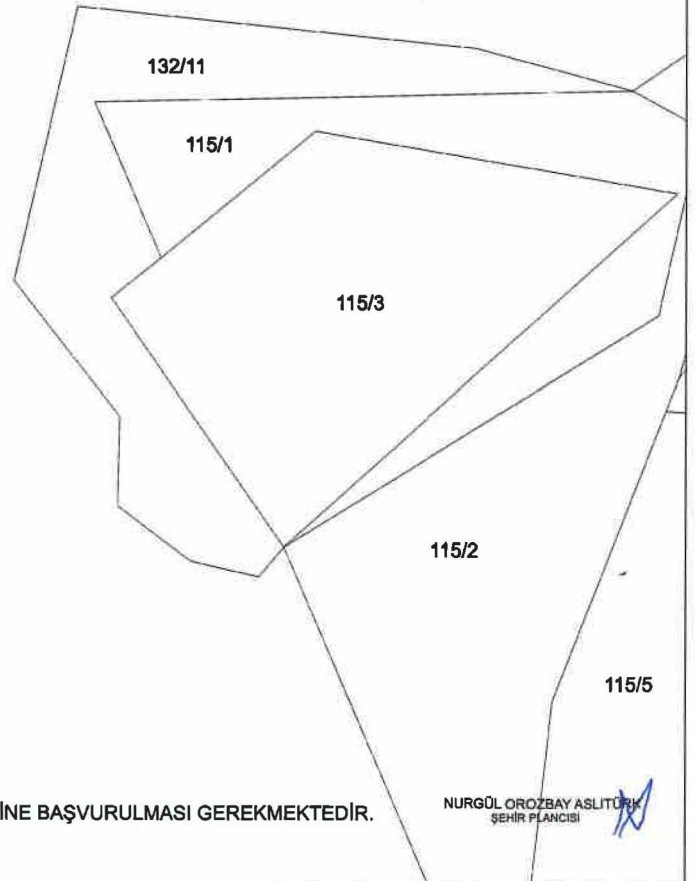
İZMİR İLİ, BERGAMA İLÇESİ, TİYELTİ MAHALLESİ, KURTTPE MEVKİİ  
ARKEOLOJİK ALAN TESCİLİ  
1/2000



1. (BİRİNCİ) DERECE ARKEOLOJİK SİT SINIRI

1. (BİRİNCİ) DERECE ARKEOLOJİK SİT ALAN SINIRI  
KOORDİNE ÖZET ÇİZELGESİ

Nokta No	Y	X
1A-1	510941.197	4331851.305
1A-2	510878.121	4331788.229
1A-3	510794.514	4331802.055
1A-4	510747.319	4331869.726
1A-5	510748.490	4331897.537
1A-6	510822.998	4331976.934
1A-7	510918.488	4331926.344



T.C.  
KÜLTÜR VE TURİZM BAKANLIĞI  
İZMİR 2 NUMARALI KÜLTÜR VARLIKLARINI  
KORUMA BÖLGE KURULU MÜDÜRLÜĞÜ

İZMİR 2 NUMARALI KÜLTÜR VARLIKLARINI  
KORUMA BÖLGE KURULUNUN

31.03.2026 GÜN VE 24076 SAYILI KARAR EKİDİR

ASLİ GİRİŞ  
DENİZ DÜRDÜ

NOT: GÜNCEL KADASTRAL DURUM İÇİN İLGİLİ KADASTRO MÜDÜRLÜĞÜ/BİRİMİNE BAŞVURULMASI GEREKMEKTEDİR.  
UTM İTRF96 27-3 DERECELİK SİSTEMDE HAZIRLANMIŞTIR.

NURGÖL ÖRÖZBAY ASLİTÜRK  
ŞEHİR PLANCISI

AVRUPA KONSEYİ	KÜLTÜREL VARLIKLARI KORUMA ENVANTERİ	K.V.K.E.	ENVANTER NO	35.02/3067
TÜRKİYE	KÜLTÜR VARLIKLARI VE MÜZELER GENEL MÜDÜRLÜĞÜ	SİT	HARİTA NO	
İLİ: İZMİR	İLÇESİ: BERGAMA	MAHALLE - KÖY VEYA MEVKİİ: : TIYELTİ KURTTEPE	KADASTRO PAFTA:	ADA: PARSEL:
ADI:	Tiyelti Kurttepe 1. (birinci) Derece Arkeolojik Sit		132	2

**GENEL TANIM:** İzmir ili, Bergama ilçesi, Tiyelti Mahallesi, Kurttepe Mevkii sınırları içerisindeki arkeolojik alandır.

**ŞİMDİKİ TEHLİKELER :** Kaçak kazılar. **KORUMA DERECE:** 1. (birinci) Derece Arkeolojik Sit

**ŞİMDİKİ DURUM:** Korumasız.

**SİT POTANSİYELİ:** 1. (birinci) Derece Arkeolojik Sit

**ŞİMDİKİ KORUMA:** Yok.

**ÖNERİLEN KORUMA :** 1. (birinci) Derece Arkeolojik Sit

**YAYIN DİZİSİ:**

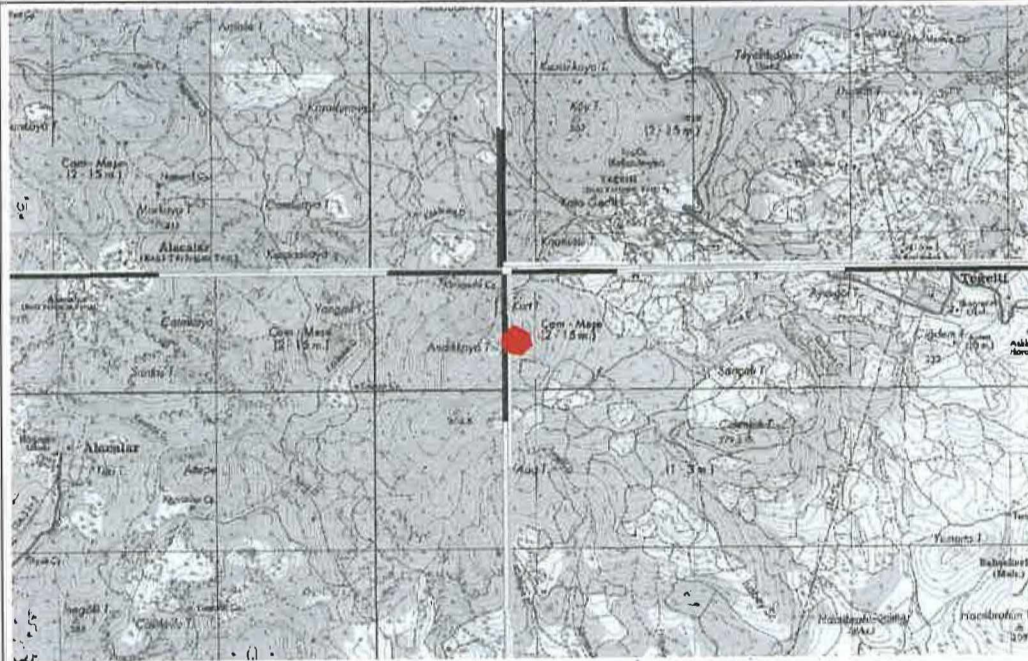
HAZIRLAYANLAR 27/03/2026

KONTROL EDEN

**GÖZLEMLER:** Söz konusu alan, İzmir ili, Bergama ilçesi, Tiyelti Mahallesi, Kurttepe Mevkii, 132 ada 2 nolu orman parselinde yer almaktadır. Bölgenin en yüksek zirvelerinden birinde (510 m) Hellenistik Döneme ait küçük bir kaleye ya da gözetleme kulesine ait kalıntılar tespit edilmiştir. Devrilmiş kesme taş bloklar ve duvar kalıntılarının yanısıra yamaçlarda seramik ve tuğla parçaları da bulunmuştur. Bu yer tüm ovaya hakim manzara vermektedir. Biraz aşağıda küçük, teraslı bir plato yer almaktadır. Hellenistik Döneme ait keramik parçaları yer yer görülmektedir. Yüzey incelemesi raporunda alandaki duvar kalıntılarının mimari açıdan belgelenmesinin yapıldığı ayrıca öğütme taşı olarak kullanıldığı değerlendirilen bir taş üzerinde oldukça silik vaziyette antik yunanca yazıtın gözlemlendiği belirtilmiştir.

REVİZYON

KORUMA KURULU ONAYI



Resim 21: Buluntu Yeri 13, Kalenin yukarıdan görünümü.



Resim 22: Buluntu Yeri 13, Kalenin doğudan görünümü.

