

T.C.
KÜLTÜR VE TURİZM BAKANLIĞI
EDİRNE KÜLTÜR VARLIKLARINI
KORUMA BÖLGE KURULU
K A R A R
(I)

Toplantı Tarihi ve No : 30.03.2026- 502
Karar Tarihi ve No : 30.03.2026- 11573

Toplantı Yeri
EDİRNE

Edirne İli, Süloğlu İlçesi, Sülecik Köyü, Kurulumuzun 21.12.2020 tarih ve 7272 sayılı kararı ile 1.derece arkeolojik sit alanı olarak tescilli, şahıs mülkiyetine kayıtlı, 122 ada 1(E.212,966) parsel ile maliye hazinesi mülkiyetine kayıtlı, 122 ada 11(E.287) parselin bir kısmında kalan Sülecik A Tümülsüsü ile Sülecik Köyü, 124 ada 33 parselin (E.264 parsel) bir kısmında kalan, köy tüzel kişiliği mülkiyetine kayıtlı taşınmaz üzerinde yer alan Sülecik B Tümülsüsüne ilişkin Edirne Kültür Varlıklarını Koruma Bölge Kurulu Müdürlüğü uzmanlarınca yapılan çalışmalar kapsamında, güncel kadastral bilgilerin değiştiğinin tespit edilmesi nedeniyle, tümülüslerin sınırlarının bulunduğu ada ve parsel bilgilerinin güncellenmesi ve buna bağlı olarak tescil fişleri ile sit haritasının revize edilmesine ilişkin hazırlanan evraklar ile uzmanın 25.03.2026 tarihli ve E.4136699 sayılı raporu okundu, dosyası incelendi, yapılan görüşmeler sonucunda;

Edirne İli, Süloğlu İlçesi, Sülecik Köyü, Kurulumuzun 21.12.2020 tarih ve 7272 sayılı kararı ile 1.derece arkeolojik sit alanı olarak tescilli, şahıs mülkiyetine kayıtlı, 122 ada 1(E.212,966) parsel ile maliye hazinesi mülkiyetine kayıtlı, 122 ada 11(E.287) parselin bir kısmında kalan Sülecik A Tümülsüsü ile Sülecik Köyü, 124 ada 33 parselin (E.264 parsel) bir kısmında kalan, köy tüzel kişiliği mülkiyetine kayıtlı taşınmaz üzerinde yer alan Sülecik B Tümülsüsün 1/1.000 ölçekli koordinatlı sınırları itibariyle "I. derece arkeolojik sit alanı" olarak tescil kaydının devam etmesine, karar eki tescil fişlerinin ve paftasının uygun olduğuna,

- İlgili Tapu Müdürlüğünce, Edirne İli, Süloğlu İlçesi, Sülecik Köyü, 122 Ada 1 ve 11 parseller ile 124 ada 33 parselin, tapu kütüğü beyanlar hanesinde ekli paftaya göre, "bir kısmının 1. derece arkeolojik sit" alanında kaldığına dair şerh düşülmesine,

- Edirne İli, Süloğlu İlçesi, Sülecik Köyü, 966 parselin kök parselinden gelen 147 ada 6 parselde Sülecik A Tümülsüsünün yer almaması sebebi ile İlgili Tapu Müdürlüğünce, söz konusu taşınmazın tapu kütüğü beyanlar hanesinde yer alan "bir kısmının 1. derece arkeolojik sit" alanında kaldığına dair şerhin terkin edilmesine,

- Sülecik A ve B Tümülsülerinde; 2863 sayılı Kanununun 17. maddesi gereği ilgili idarelerce 3 yıl içerisinde Koruma Amaçlı İmar Planının hazırlatılarak değerlendirilmek üzere Kurulumuza iletilmesine ve Kültür ve Tabiat Varlıklarını Koruma Yüksek Kurulu'nun 05.11.1999 tarih ve 658 sayılı ilke kararı gereği aşağıda belirtilen Geçiş Dönemi Koruma Esasları ve Kullanım Şartlarının 3 yıl geçerli olduğuna,

*1.derece arkeolojik sit alanları korumaya yönelik bilimsel çalışmalar dışında aynen korunacak sit alanlarıdır. Bu alanlarda, kesinlikle hiçbir yapılaşmaya izin verilmemesine, imar planlarında aynen korunacak sit alanı olarak belirlenmesine, bilimsel amaçlı kazıların dışında hiçbir kazı yapılamayacağına, ancak;

a) Resmi ve özel kuruluşlarca zorunlu durumlarda yapılacak alt yapı uygulamaları için müze müdürlüğünün ve varsa kazı başkanının görüşüyle konunun koruma kurulunda değerlendirilmesine,

ASLI GİBİDİR

T.C.
KÜLTÜR VE TURİZM BAKANLIĞI
EDİRNE KÜLTÜR VARLIKLARINI
KORUMA BÖLGE KURULU
K A R A R
(II)

Toplantı Tarihi ve No : 30.03.2026- 502
Karar Tarihi ve No : 30.03.2026- 11573

Toplantı Yeri
EDİRNE

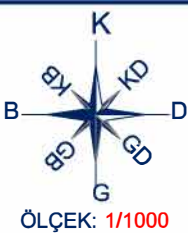
- b) Yeni tarımsal alanların açılmamasına, yalnızca sınırlı mevsimlik tarımsal faaliyetlerin devam edebileceğine, koruma kurullarınca uygun görülmesi halinde seracılığa devam edilebileceğine,
- c) Höyük ve tümülüslerde toprağın sürülmesine dayanan tarımsal faaliyetlerin kesinlikle yasaklanmasına, ağaçlandırmaya gidilmemesine, yalnızca mevcut ağaçlardan ürün alınabileceğine,
- ç) Taş, toprak, kum vb. alınmamasına, kireç, taş, tuğla, mermer, kum, maden vb. ocakların açılmamasına, toprak, curuf, çöp, sanayi atığı ve benzeri malzeme dökülmemesine,
- d) Bu alanlar içerisinde yer alan ören yerlerinde gezi yolu düzenlemesi, meydan tanzimi, açık otopark, WC, bilet gişesi, bekçi kulübesi gibi ünitelerin koruma kurulundan izin alınarak yapılabileceğine,
- e) Bu alanlar içerisinde bulunan ve günümüzde halen kullanılan umuma açık mezarlıklarda sadece defin işlemlerinin yapılabileceğine,
- f) Taşınmaz kültür varlıklarının mahiyetine tesir etmeyecek şekilde ilgili koruma kurulundan izin almak koşuluyla birleştirme (tevhit) ve ayırma (ifraz) yapılabileceğine,
- g) Kamu düzeni veya güvenliğinin olağan hayatı durduracak veya kesintiye uğratacak şekilde bozulduğu ya da doğal afet yaşanan yerlerde, yapılmasında zorunluluk bulunan geçici uygulamalara ilişkin, zemine en az müdahale edilecek şekilde hazırlanan ve süresi belirlenen projelerin ilgili koruma bölge kurulunda değerlendirilebileceğine, projesi koruma bölge kurulunca uygun görülen geçici uygulamaların Kültür ve Turizm Bakanlığınca oluşturulacak bilim kurulu denetiminde yapılabileceğine karar verildi.

ASLI GİBİDİR

EDİRNE İLİ SÜLOĞLU İLÇESİ SÜLECİK KÖYÜ

ADI:

SÜLECİK A VE B TÜMÜLSLERİ 1.DERECE ARKEOLOJİK SİT ALANI



T.C
KÜLTÜR VE TURİZM BAKANLIĞI
EDİRNE KÜLTÜR VARLIKLARINI
KORUMA BÖLGE KURULU

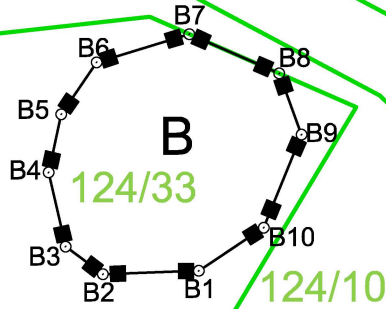
125/6

125/5

124/7

116/22

124/8



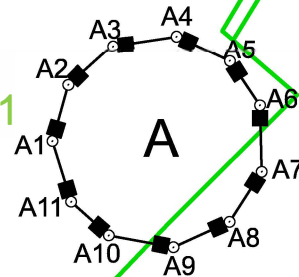
124/10

124/9

117/1

ASLI GIBİDİR

122/11



122/1

Yusuf SAMİLOĞLU
Müdür

124/12

122/2

124/13

124/14

KOORDİNE ÖZET - UTM ITRF96 3°

GÖSTERİM

| Nokta No | Y | X | Nokta No | Y | X |
|----------|------------|-------------|----------|------------|-------------|
| A1 | 487238.361 | 4629867.203 | B1 | 487200.303 | 4629923.812 |
| A2 | 487240.470 | 4629874.630 | B2 | 487187.620 | 4629923.363 |
| A3 | 487246.233 | 4629879.871 | B3 | 487182.687 | 4629927.015 |
| A4 | 487254.628 | 4629881.170 | B4 | 487180.445 | 4629936.816 |
| A5 | 487261.822 | 4629877.813 | B5 | 487182.110 | 4629944.503 |
| A6 | 487265.808 | 4629871.926 | B6 | 487186.787 | 4629951.357 |
| A7 | 487266.031 | 4629863.164 | B7 | 487199.054 | 4629955.082 |
| A8 | 487261.774 | 4629856.551 | B8 | 487210.941 | 4629949.892 |
| A9 | 487254.368 | 4629853.199 | B9 | 487213.884 | 4629941.812 |
| A10 | 487245.810 | 4629854.753 | B10 | 487208.887 | 4629929.513 |
| A11 | 487240.841 | 4629859.208 | | | |

— Kadastral Hat

■ 1.DERECE ARKEOLOJİK SİT ALANI

EK BİLGİ

• Edirne ili Süloğlu ilçesi Sülecik Köyü 124 ada 33 parsel, 122 ada 1 ve 11 parsellerin bir kısmı 1.derece arkeolojik sit alanında kalmaktadır.

E.K.V.K Kurulunun 30.03.2026 tarih ve 11573 sayılı karar ekidir.