

**T.C.**  
**KÜLTÜR VE TURİZM BAKANLIĞI**  
**HATAY KÜLTÜR VARLIKLARINI KORUMA BÖLGE KURULU**

**KARAR**


Toplantı Tarihi ve No : 29.04.2026-254  
Karar Tarihi ve No :29.04.2026-7212

Toplantı Yeri  
HATAY

Hatay ili, Belen ilçesi, Kıcı Mahallesi, kamu mülkiyetine ait, 3359 ada 1 numaralı parselde Adana Kültür Varlıklarını Koruma Bölge Kurulunun 26.01.2012 tarih ve 523 sayılı kararı ile 3. Derece Arkeolojik Sit olarak tescil edilen alana yönelik Geçiş Dönemi Kullanım Koşullarının Belirlenmesine ilişkin; Adana Kültür Varlıklarını Koruma Bölge Kurulunun 26.01.2012 tarih ve 523 sayılı kararı, Kültür Varlıkları ve Müzeler Genel Müdürlüğü Kurullar Daire Başkanlığının 10.09.2025 tarih ve E-75383205-663.05-7254112 sayılı yazısı, Hatay Müze Müdürlüğü 09.03.2026 tarih ve 8073086 sayılı yazı ekinde bulunan uzman raporu, Belen Belediye Başkanlığı İmar ve Şehircilik Müdürlüğü 10.03.2026 tarih ve E-22261248-115.99-19477 sayılı yazısı ve Müdürlüğümüz uzmanınca hazırlanan 29.04.2026 tarih ve 4215992 sayılı raporu okundu ekleri ve işlem dosyası incelendi.

Yapılan görüşmeler sonucunda; Hatay ili, Belen ilçesi, Kıcı Mahallesi, kamu mülkiyetine ait, 3359 ada 1 numaralı parselde bulunan 3. Derece Arkeolojik Sit alanının Taşınmaz Ulusal Envanter Sisteminin güncellenmesi kapsamında Geçiş Dönemi Koruma Esasları ve Kullanma Şartlarının belirlenmesine yönelik kararımız eki 3. Derece Arkeolojik Sit Geçiş Dönemi Koruma Esasları ve Kullanma Şartlarının uygun olduğuna ve geçerlilik süresinin 3 (üç) yıl olmasına; söz konusu 3. Derece Arkeolojik Site yönelik 2863 sayılı Kanununun 17.maddesi gereği koruma amaçlı imar planlarının ilgili idarelerce ivedilikle hazırlanarak değerlendirilmek üzere Kurulumuza sunulmasına karar verildi.





**HATAY İLİ, BELEN İLÇESİ, KICI MAHALLESİ, 3359 ADA 1 PARSELDE YER ALAN III. DERECE ARKEOLOJİK SİT GEÇİŞ DÖNEMİ KORUMA ESASLARI VE KULLANMA KOŞULLARI**

1. 2863 sayılı Kanun'un 17. Maddesi gereğince ilgili kurum/itdarelerce, Koruma Amaçlı İmar Planının yasada belirtilen süre içerisinde hazırlanması gerekmektedir. Bu süre sonunda Koruma Amaçlı İmar Planının hazırlanmaması durumunda Geçiş Dönemi Koruma Esasları ve Kullanma Şartlarının uygulanması mevzuat kapsamında durdurulacaktır.
2. Hatay İli, Belen İlçesi, Kıcı Mahallesi, 3359 ada 1 parselde yer alan 3. derece arkeolojik sit içinde, Koruma Bölge Kurulu'ndan izin almak koşuluyla korunması gerekli kültür varlıklarının mahiyetine zarar vermeyecek şekilde ifraz, tevhit, yola terk, cins tashihi ve kat irtifakı vb. uygulamalar yapılabilir. Söz konusu imar uygulamaları için Geçiş Dönemi Koruma Esasları ve Kullanma Şartlarına uygun olduğuna dair Belediye Encümeni kararı alınması zorunludur. Belediye Encümen kararı ve eki düzenleme haritasının onaylı iki adet nüshası değerlendirilmek üzere Koruma Bölge Kurulu Müdürlüğüne iletir.
3. Hatay İli, Belen İlçesi, Kıcı Mahallesi, 3359 ada 1 parselde yer alan 3. derece arkeolojik sit içinde, resmi ve özel kuruluşlarca yapılacak olan teknik alt yapı hizmetleri (kanalizasyon, içme suyu, enerji nakil hattı, telefon hattı, boru hattı, teleferik, açık otopark, karayolu vb.) uygulamalar için ilgili Koruma Bölge Kurulu'ndan izin alınması zorunludur.
4. Hatay İli, Belen İlçesi, Kıcı Mahallesi, 3359 ada 1 parselde yer alan 3. derece arkeolojik sit içinde ancak sit ilanından önce plansız alanlar imar yönetmeliğine göre ruhsat almış ve ruhsata uygun olarak su basman kotuna kadar inşaatı tamamlanmış yapılar mevcut ruhsatlar doğrultusunda tamamlanabilir. Ancak inşaatın tamamlanabilmesi için verilen ruhsat ile Belediyece verilen izin örneği Koruma Bölge Kurulu Müdürlüğüne gönderilir.
5. Hatay İli, Belen İlçesi, Kıcı Mahallesi, 3359 ada 1 parselde yer alan 3. derece arkeolojik sit içinde bulunan kültür varlığı niteliği taşımayan yapılarda (3194 sayılı İmar Kanunu'na uygunluğu belgelenmiş yapılar) onarımlar Müze Müdürlüğü ve ilgili KUDEB uzmanlarının denetim ve sorumluluğunda yapılabilir. Yapıların onarımına ilişkin onarım öncesi ve sonrası durum raporu, fotoğraf vb. ile 3. derece arkeolojik sitte proje gerektiren esaslı onarımlarda ise Belediyesince onanmış onarım projesiyle birlikte Koruma Bölge Kurulu'ndan izin alınması zorunludur.
6. Hatay İli, Belen İlçesi, Kıcı Mahallesi, 3359 ada 1 parselde yer alan 3. derece arkeolojik sit içinde sondaj kazısı ilgili Müze Müdürlüğü tarafından yapılır. Sondaj kazısı öncesi parsel üzerinde Müze Müdürlüğü uzmanlarınca yüzey araştırması yapılacaktır. Sondaj kazısı sonuç raporu, sondaj yerlerini gösterir kadastral çap ve taşınmazın fotoğrafları Müze Müdürlüğüne hazırlanarak görüş alınmak üzere ilgili Koruma Bölge Kuruluna iletir.
7. Yapılaşma talepleri; ilgili kurum/kuruluşların uygun görüşüyle birlikte iletilmesi halinde Kurulumuzca değerlendirilecektir.
8. Hatay İli, Belen İlçesi, Kıcı Mahallesi, 3359 ada 1 parselde yer alan 3. derece arkeolojik sit içinde her türlü yeni yapılanma öncesi parselde ilgili müzesince sondaj kazısı yapılır ve sondaj sonucu ilgili müze müdürlüğü uzmanlarınca hazırlanmış rapor, fotoğraf ve sondaj çukurlarının yerini gösterir harita değerlendirilmek üzere Koruma Bölge Kuruluna iletir. Uygun bulunan sondaj kazısı sonrası, Belediyesince geçiş dönemi koruma esaslarına, 3194 Sayılı İmar Kanuna "uygundur onayı" almış proje, kadastral çap, vaziyet planı, imar çapına ilişkin 2863 Sayılı Kültür ve Tabiat Varlıklarını Koruma Kanunu ve yönetmelikleri çerçevesinde değerlendirilmek

üzere ilgili belgeler Koruma Bölge Kurulu Müdürlüğü'ne iletilir. Koruma Bölge Kurulu'ndan "uygun görüşü" alan proje doğrultusunda yapılanmaya gidilebilecek parsellerde ilgili Müze Müdürlüğü ve KUDEB uzmanlarının denetiminde geçiş dönemi koruma esasları doğrultusunda uygulama yapılabilir. Uygulama sonrası uygulamaya ilişkin teknik rapor ile fotoğraflık belgeler Belediyesi ve teknik uygulama sorumlusu tarafından hazırlanarak Koruma Bölge Kurulu Müdürlüğü'ne iletilir.

9. Hatay İli, Belen İlçesi, Kııcı Mahallesi, 3359 ada 1 parselde yer alan 3. derece arkeolojik sit içinde cins tashihi, kat irtifakı ve kat mülkiyeti vb. işlemler için Koruma Bölge Kurulu'ndan izin alınması zorunludur.

10. Hatay İli, Belen İlçesi, Kııcı Mahallesi, 3359 ada 1 parselde yer alan 3. derece arkeolojik sit içinde her türlü kazı yapmak yasaktır. (Bilimsel amaçlı kazı hariç) Toprak, taş alınmaz. Taş, Kum, Kireç, Mermer, Maden vb. ocak açılmaz.

11. Hatay İli, Belen İlçesi, Kııcı Mahallesi, 3359 ada 1 parselde yer alan 3. derece arkeolojik sit, alanını tahrip edecek, çevreyi sağlık, gürültü, kirletici ve görsel yönden rahatsız edecek ticari, küçük sanayi, büyük sanayi ve depolama işlevleri yer alamaz.

12. Hatay İli, Belen İlçesi, Kııcı Mahallesi, 3359 ada 1 parselde yer alan 3. derece arkeolojik sit içinde sondaj kazısı öncesi parselde bulunan in situ olmayan mimari yapı elemanları vb. arkeolojik veriler Müze Müdürlüğü uzmanlarınca kayıt altına alınarak Müze Müdürlüğü'nün uygun gördüğü yöntemlerle korunmaları sağlanır. Yapılan işlemlerin sonucunda hazırlanacak rapor, fotoğraf vb. belgeler Koruma Bölge Kurulu Müdürlüğüne iletilir.

13. Hatay İli, Belen İlçesi, Kııcı Mahallesi, 3359 ada 1 parselde yer alan 3. derece arkeolojik sit içinde tescilsiz yapıların her türlü yıkımı öncesi Koruma Bölge Kurulundan izin alınması zorunludur. Yapılmak istenen yıkım işlemlerine ilişkin yıkım tekniği vb. her türlü zemine müdahale biçimlerini gösterir projesinin değerlendirilmek üzere Koruma Bölge Kurulu Müdürlüğüne iletilmesi zorunludur.

14. Hatay İli, Belen İlçesi, Kııcı Mahallesi, 3359 ada 1 parselde yer alan 3. derece arkeolojik sit içinde mevcut tarımsal faaliyetlerin devamında sakınca bulunmadığına tarımsal amaçlı depo, sera vb. yapı ve tesislerin ise ilgili kurum ve kuruluşların uygun görüşleri ile birlikte Kurulumuza iletilmesi halinde Kurulumuzca değerlendirilecektir.

15. Hatay İli, Belen İlçesi, Kııcı Mahallesi, 3359 ada 1 parselde yer alan 3. derece arkeolojik sit içinde Geçiş Dönemi Koruma Esasları ve Kullanma Şartlarında belirtilmeyen her türlü uygulama için Koruma Bölge Kurulu'nun görüşünün alınması esastır.

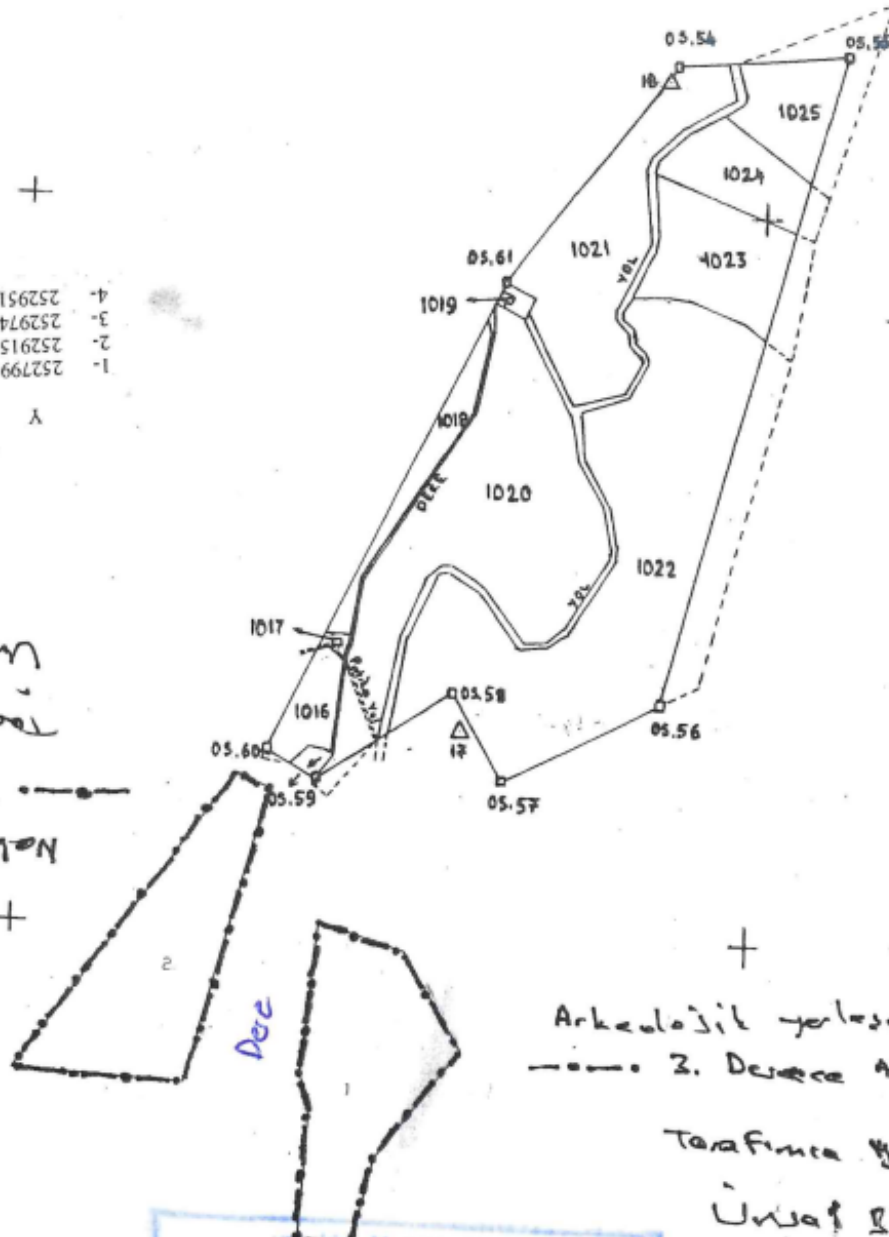
15

sh

İLÇESİ : BELEN  
KÖYÜ : KICI  
ADA : -  
PARSEL : 1-2

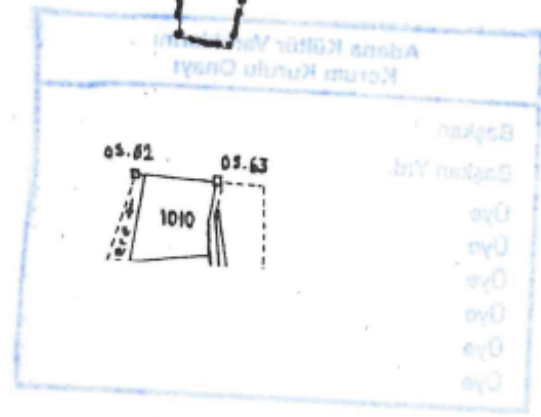


| X       | Y      |
|---------|--------|
| 4043297 | 252799 |
| 4043288 | 252915 |
| 4043491 | 252974 |
| 4043502 | 252951 |



Handwritten notes in Turkish: "Nakapöt Hanı", "3. Derece Arkeolojik Sit", "Taraflarca yapılmıştır", "Ünvanı BOLAATTAZ".

Handwritten notes in Turkish: "Arkeolojik yerleşim", "3. Derece Arkeolojik Sit", "Taraflarca yapılmıştır", "Ünvanı BOLAATTAZ".



|    | Y      | X       |
|----|--------|---------|
| 1- | 253002 | 4043277 |
| 2- | 252995 | 4043294 |
| 3- | 253008 | 4043399 |
| 4- | 253067 | 4043379 |
| 5- | 253105 | 4043311 |
| 6- | 253046 | 4043236 |
| 7- | 253030 | 4043172 |
| 8- | 252994 | 4043180 |

Paftasına uygun olarak çıkarılmıştır. 26/10/2011

Hazırlayan  
Mehmet YILDIZ  
Tekniker