

T.C.
KÜLTÜR VE TURİZM BAKANLIĞI
Erzurum Kültür Varlıklarını Koruma Bölge Kurulu

KARAR

Toplantı Tarihi ve No :27.04.2026- 367
Karar Tarihi ve No :27.04.2026- 7656

Toplantı Yeri: ERZURUM

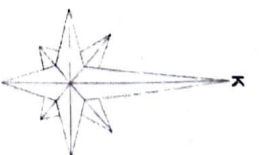
Erzurum İli, Pazaryolu İlçesi, Gülçimen Mahallesi sınırları dâhilinde yer alan, herhangi bir sit içerisinde yer almayan, mülkiyeti Pazaryolu Belediyesine ait 137 ada/ 2 parsel numaralı taşınmazda bulunan Erzurum Kültür ve Tabiat Varlıklarını Koruma Bölge Kurulu'nun 14.05.2010 tarih ve 1692 sayılı kararı ile Korunması Gerekli Taşınmaz Kültür Varlığı olarak tescil edilen Gülçimen Cami'nin korunma alanının ve yapı grubunun belirlenmesi talebini içeren Erzurum Kültür Varlıkları Koruma Bölge Kurulu Müdürlüğünün 20.04.2026 tarihli ve 4198884 sayılı uzman raporu okundu, dosyası ve ekleri incelendi. Yapılan incelemeler ve görüşmeler sonucunda;

Erzurum İli, Pazaryolu İlçesi, Gülçimen Mahallesi sınırları dâhilinde yer alan, herhangi bir sit içerisinde yer almayan, mülkiyeti Pazaryolu Belediyesine ait 137 ada/ 2 parsel numaralı taşınmazda bulunan Erzurum Kültür ve Tabiat Varlıklarını Koruma Bölge Kurulu'nun 14.05.2010 tarih ve 1692 sayılı kararı ile Korunması Gerekli Taşınmaz Kültür Varlığı olarak tescil edilen Gülçimen Cami'nin:


- Korunma grubunun, "**I. Grup**" olarak belirlenmesine,
- Korunma alanının, karar eki 1/1000 ölçekli krokide işaretlendiği şekliyle belirlenmesine,
- Tescil fişinin revize edildiği haliyle uygun olduğuna,
- Korunması Gerekli Taşınmaz Kültür Varlığı olarak tescil edilmiş olan Gülçimen Cami'nin bulunduğu 137 ada/ 2 parsel numaralı taşınmazın fen klasörü ve tapu kütüğü beyanlar hanesine "**bir kısmı I. Grup Korunması Gerekli Taşınmaz Kültür Varlığıdır ve Korunma Alanıdır**" şerhinin, 111 ada/24 parsel, 111 ada/ 217 parsel ve 137 ada/9 parsel numaralı taşınmazların ve kadastro harici alanın fen klasörü ve tapu kütüğü beyanlar hanesine "**bir kısmı Korunma Alanıdır**" şerhinin ilgili Tapu ve Kadastro Müdürlüklerince 13.03.2012 tarih ve 28232 sayılı Resmi Gazetede yayımlanarak yürürlüğe giren "**Korunması Gerekli Taşınmaz Kültür Varlıklarının ve Sitlerin Tespit ve Tescili Hakkında Yönetmelik**" gereği verilmesine ve işlem sonucuna ilişkin bilgi ve belgelerin Erzurum Kültür Varlıklarını Koruma Bölge Kurulu Müdürlüğü'ne iletilmesine,
- Tescilli Camide hasarlı kısımların olduğu gözlemlendiğinden Kültür ve Tabiat Varlıklarını Koruma Yüksek Kurulu'nun 05.11.1999 tarih ve 660 sayılı ilke kararı doğrultusunda; tescilli camiye yönelik rölöve, restitüsyon ve restorasyon projelerinin ilgililerince hazırlanarak Erzurum Kültür Varlıklarını Koruma Bölge Kurulu'na iletilmesine, ayrıca bu süreçte söz konusu camide gerekli fiziki ve güvenlik önlemlerin ilgili kurumlar tarafından alınmasına karar verilmiştir.

İL:ERZURUM
İLÇESİ:PAZARYOLU
MAH:GÜLÇİMEN
ADA/PARSEL:111/24,217_137/2,9

DURUM HARİTASI



■ GÜLÇİMEN ESKİ CAMI
..... KORUNMA ALANI SINIRI



ERZURUM KÜLTÜR VARLIKLARINI KORUMA
BÖLGE KURULUŞUNUN ... 27.04.2026
GÜN VE ... 7656 ... SAYILI KARAR EKİDİR

111/47

111/26
4473300.000
395700.000

111/25

111/24

111/217

4473300.000
395800.000

KORUNMA ALANI SINIRINI
İTRF-42/3.KOORDİNAT ÖZETİ

Nokta No	Y	X
1	395787.816	4473394.962
2	395788.252	4473362.132
3	395762.926	4473362.816
4	395753.290	4473363.225
5	395752.616	4473394.249
6	395780.817	4473394.870

110/70

110/68

110/67

110/66

138/6

138/5

138/4

138/3

138/2

138/1

137/6

137/5

137/4

137/3

140/15

140/3

137/8

137/7

137/6

137/5

137/4

137/3

136/2

137/9

137/9

137/1

139/2

139/3

139/4

139/5

111/201

111/208

111/210

111/209

395700.000

4473400.000

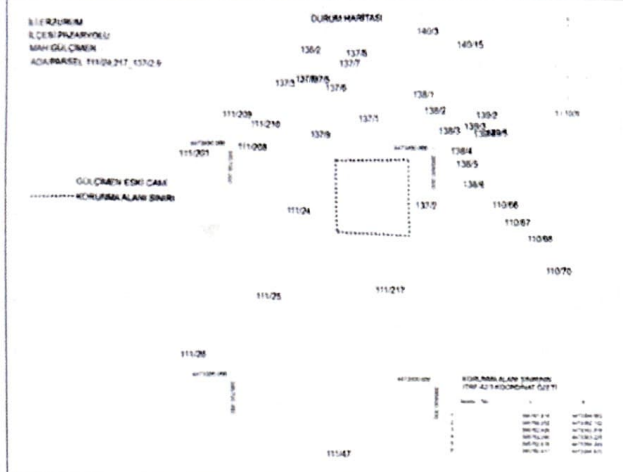
395800.000

4473400.000

..... KORUNMA ALANI SINIRI

AVRUPA KONSEYİ	DOĞAL VE DOĞAL DOĞAL VE KÜLTÜREL VARLIKLARI KORUMA ENVANTERİ	D.K.V.K.E.	ANIT	ENVANTER NO :			
TÜRKİYE	KÜLTÜR VARLIKLARI VE MÜZELER GENEL MÜDÜRLÜĞÜ			HARİTA NO :			
İLİ: ERZURUM	İLÇESİ: PAZARYOLU	MAHALLE VE KÖY : GÜLÇİMEN	KORUMA DERECESE	ANITSAL	1X	2	3
SOKAK VE KAPI NO:		KADASTRO PAFTA : ADA: 137 PARSEL: 2		ÇEVRESEL	1	2	3
ADI: GÜLÇİMEN CAMI	YAPTIRAN: -	YAPAN: -	MİMARİ ÇAĞI:				
	YAPIM TARİHİ	KİTABE: -	VAKFIYE:				
GENEL:Erzurum İli, Pazaryolu İlçesi, Gülçimen Mahallesi 137 ada, 2 parselde yer alır.							

KORUMA DURUMU	A	İYİ	TAŞIYICI	A	DIŞ YAPI	A	ÜST YAPI	A	İÇ YAPI	A	SÜSLEME ELEMENLARI	A	RUTUBET	A	YOK İZİ VAR ÖNEMLİ
	B	ORTA		B		B		B		B		B		B	
	C X	FENA				C		C		C		C		C	



GÖZLEMLER:

ERZURUM KÜLTÜR VARLIKLARINI KORUMA BÖLGE KURULU'NUN 27.04.2026 GÜN VE 7656 SAYILI KARAR EKİDİR

BUGÜNKÜ SAHİBİ: KÖY TÜZEL KİŞİLİĞİ	BAKIMDAN SORUMLU OLAN :	TEKNİK BİLGİLER	Su	Elektrik	Isıtma	Kanalizasyon
YAPILAN ONARIMLAR :		ORJİNAL KULLANIMI:				
AYRINTILI TANIM:Gülçimen Cami, Gülçimen Mahallesinin yerleşim alanının en güneyinde yer almaktadır. Üzerinde herhangi bir kitabeye rastlanılmamış olup şifahen alınan bilgilere göre daha önceleri kilise olarak kullanılmış ve sonradan camiye dönüştürülmüştür. Cami kare planlı olup taş malzemedен inşa edilmiştir. Caminin doğu ve kuzey cephelerinde ikişer pencere bulunmaktadır. Caminin giriş kuzey cephede bulunan kapıyla sağlanmaktadır. Caminin tavan kısmı ve taşıyıcı sütunları ahşap malzemedен yapılmıştır. Tavan kısmı kırilangıç örtü düzenindedir. Mihrap kesme taş malzemedен minber ise ahşap malzemedен inşa edilmiş ve her ikisi de sonradan boyanmıştır. Cami günümüzde kullanılmamakta olup oldukça harap vaziyettedir. Caminin batı duvarında yer yer yıkılmalar gerçekleşmiş ve diğer duvarlardan ayrılmıştır.		BUGÜNKÜ KULLANIMI: CAMI				
YAYIN DİZİNİ:		ÖNERİLEN KULLANIMI: CAMI				
EKLER		HAZIRLAYANLAR:				
RAPOR		Özge TEKMAN Arkeolog				
FOTOĞRAF		NİLİFER PARLİTİ Arkeolog				
RÖLÖVE PROJESİ		KONTROL:				
RESTORASYON PROJESİ		KURUL ONAYI:				
HARİTA		Erzurum Kültür Varlıklarını Koruma Bölge Kurulu'nun 14.05.2016 tarih ve 1692 sayılı kararı ile tescil edilmiştir.				
KROKİ		REVİZYON:				
KİTABE		Erzurum Kültür Varlıklarını Koruma Bölge Kurulu'nun 27.04.2026 tarihli ve 7656 sayılı kararı ile güncellenmiştir.				
VAKFIYE		27.04.2026				
DİĞER						

