



T.C.  
KÜLTÜR VE TURİZM BAKANLIĞI  
ÇANAKKALE KÜLTÜR VARLIKLARINI KORUMA BÖLGE KURULU  
K A R A R

Toplantı Tarihi ve No : 30 .03.2026 / 498  
Karar Tarihi ve No : 30 .03.2026 / 12050

17.09.1066  
Toplantı Yeri  
ÇANAKKALE

Çanakkale İli, Gökçeada İlçesi, Dereköy Köyü, Malaki Mevkiinde sit dışı alanda yer alan mülkiyeti Hazineye ait 375 ada 280 parsel numaralı içinde dam olan zeytinlik vasfındaki taşınmazın içindeki zeytin ağaçlarının bakımını yapmak ve zeytin mahsulünü toplamak amacıyla kiralanması talebi ile ilgili yerinde yapılan inceleme sonucunda Kurulumuzun 26.01.2026 tarih ve 11838 sayılı kararıyla dam yapısının tesciline yönelik tespit işlemlerinin başlatılmasına karar verilen , Çanakkale Kültür Varlıklarını Koruma Bölge Kurulu Müdürlüğü'nün 30.01.2026 tarih ve 7902070 sayılı yazısı ile 2863 sayılı Kanunun 7. Maddesi gereği faaliyetleri etkilenen kurum kuruluşların görüşleri istenen ve ilgili kurumların görüşleri iletilen dam yapısının Korunması Gerekli Taşınmaz Kültür Varlığı olarak tescil edilmesine yönelik Çanakkale Kültür Varlıklarını Koruma Bölge Kurulu Müdürlüğü uzmanlarınca hazırlanarak 23.03.2026 tarihinde ve 4139185 sayısı ile kayda giren uzman raporu okundu, ekleri ve ilgili dosyası incelendi, yapılan görüşmeler sonucunda;

Çanakkale İli, Gökçeada İlçesi, Dereköy Köyü, Malaki Mevkii'nde yer alan, Mülkiyeti Hazineye ait 375 ada 280 parseldeki dam yapısının 2863 sayılı Yasa'nın 6. Maddesinde belirtilen özellikleri taşıdığından Korunması Gerekli Taşınmaz Kültür Varlığı olarak tesciline, koruma grubunun 2.grup olarak belirlenmesine, hazırlanan tescil fişi ile korunma alanı sınırlarını gösteren karar eki 1/5000 ölçekli koordinatlı haritanın uygun olduğuna karar verildi.

**ASLI GİBİDİR**


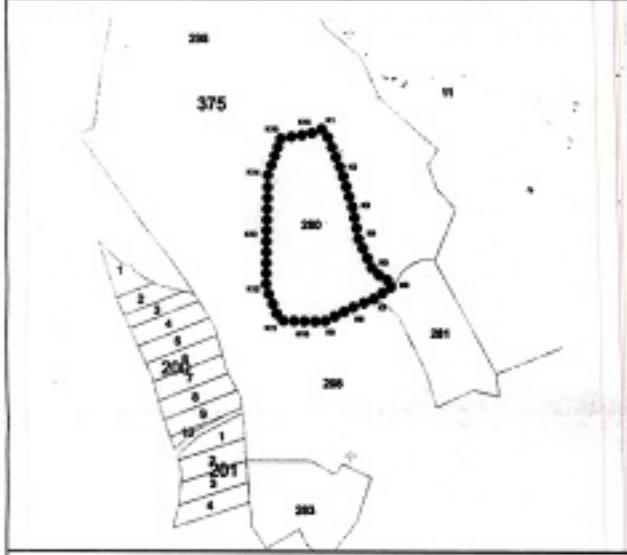
AVRUPA KONSEYİ	KÜLTÜREL VARLIKLARI KORUMA ENVANTERİ	K.V.K.E.	ANIT	ENVANTER NO:
TÜRKİYE				HARİTA NO:

İLİ: ÇANAKKALE	İLÇESİ: GÖKÇEADA	MAHALLE KÖYÜ: DEREKÖY VEYA MEVKİİ: MALAKİ	KORUMA DERECESİ	ANITSAL	1	2	3
SOKAK VE KAPINDI:		KADASTRO PAFTA: ADA: 375 PARSEL: 280		2	ÇEVRESSEL	1	2

ADİ: Dum Yapısı (Bağ Evi)	YAPTIRAN:	YAPAN:	MİMARİ ÇAĞI: (ÜSLUP)
Sivil Mimarlık Örneği	YAPIM TARİHİ:	KİTABE: Yok	VAKFIYE:

GENEL TANIM: Çanakale İli, Gökçeada İlçesi, Dereköy Köyü, Malakî Mevkii, 375 ada, 280 parselde moloz taştan yapılmış, daire biçimli harman yerine sahip dum yapısıdır.

KORUMA DURUMU	A	İYİ	TAŞIYICI YAPI	A	DIŞ YAPI	A	ÜST YAPI	A	İÇ YAPI	A	SUSLEME ELEMANLARI	A	KUTUBET	A	YOK	
	B	ORTA		B	B	B	B	B	B	B	B	B	B	B	B	İZİ VAR
	C	FENA		C	C	C	C	C	C	C	C	C	C	C	C	ÖNEMLİ
	X			X	X	X	X	X	X	X	X	X	X	X	X	



GÖZLEMLER:

BUGÜNKÜ SAHİBİ:	Hazine	BAKIMINDAN SORUMLU OLMASI GEREKEN KURULUŞ:
-----------------	--------	--

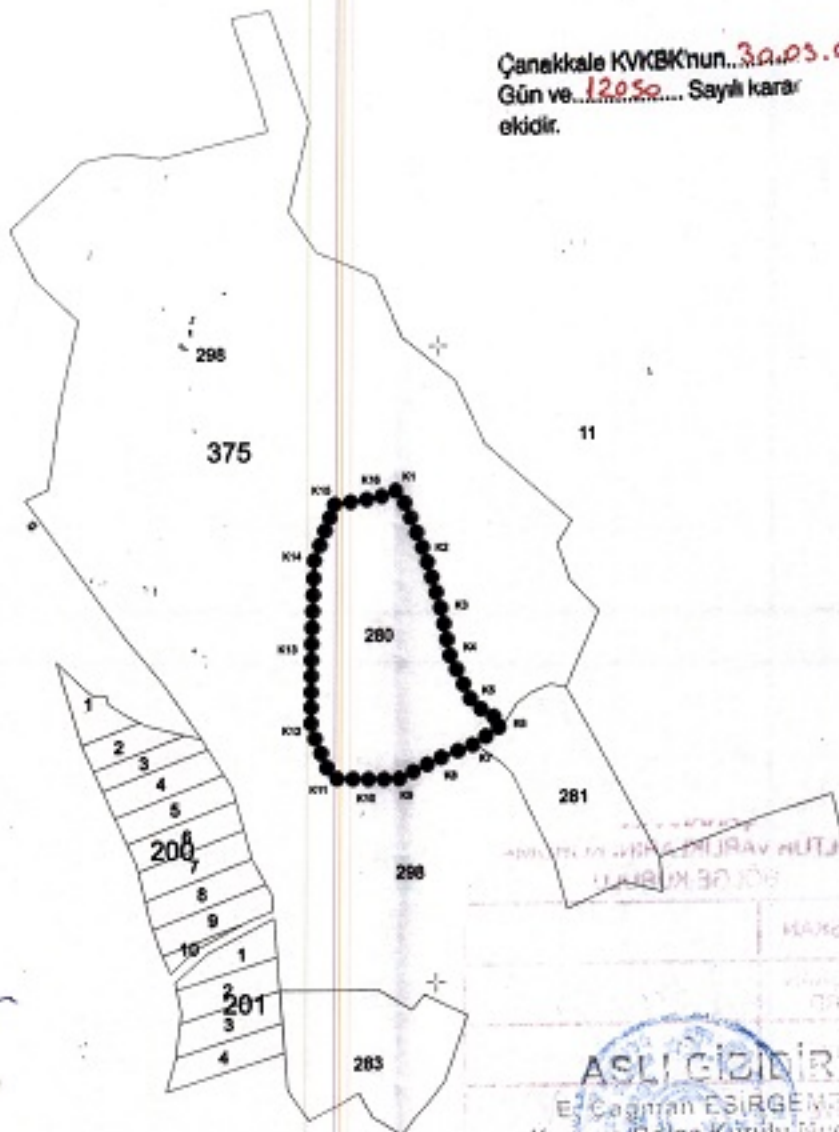
YAPILAN ONARIMLAR:

AYRINTILI TANIM: Çanakale İli, Gökçeada İlçesi, Dereköy Köyü, Malakî Mevkii, 375 ada 280 parsel numaralı taşınmazın eijimli bir yapıya sahip olduğu zeminin kaya ve gevenlerle kaplı olduğu ve yer yer azıyın ağaçları bulunduğu , parselin batısında L planlı 4 mekânlı bir yapı ile binanın kuzey doğusunda oldukça iyi korunmuş harmanyerinin tamamının gevenlerle kaplı olduğu, yapının çatı örtüsünün tamamının, taşıyıcı belden dışındaki bir kısmının yıkılmış olduğu, yapının dışındaki ocağın sağları olduğu görülmüştür.	TEKNİK BİLGİLER	SU	ELEKTRİK	ISITMA	KANALİZASYON
	ORJİNAL KULLANIMI: Dum Yapısı (bağ evi)	BUGÜNKÜ KULLANIMI: Bağ	ÖNERİLEN KULLANIMI:	HAZIRLAYANLAR:	

ÇANAKKALE İLİ, GÖKÇEADA İLÇESİ, DEREKÖY KÖYÜ, 375 ADA 280 PARSELDEKİ,  
KORUNMASI GEREKLİ TAŞINMAZ KÜLTÜR VARLIĞINA (DAM YAPISI) İLİŞKİN,  
KORUNMA ALANI HARİTASI

Çanakkale KVKBKnun... 30.05.2026  
Gün ve... 12050... Sayılı karar  
ektir.

5000



*Mehmet ABAY*  
Mehmet ABAY  
Harita Mühendisi  
Ç.Kale K.V.K.B.K.Mdülüğü

— KADASTRAL PARSEL SINIRI  
●●●●●●●● KORUNMA ALANI SINIRI

ASLI GİZLİ  
E. Çağrıhan ESİRGEMEZ  
Korunma Bölge Kurulu Başkanı

KORUNMA ALANI SINIR KOORDİNATLARI

Nokta No	Y	X	Nokta No	Y	X
K1	393469.477	4443688.086	K2	393490.266	4443836.959
K3	393503.776	4443791.771	K4	393510.375	4443757.472
K5	393528.515	4443719.213	K6	393553.774	4443703.913
K7	393530.115	4443667.434	K8	393593.775	4443676.994
K9	393469.146	4443659.845	K10	393441.437	4443660.175
K11	393415.386	4443660.835	K12	393399.219	4443700.084
K13	393399.549	4443763.082	K14	393401.529	4443832.020
K15	393417.359	4443875.878	K16	393451.668	4443881.158

ITRF96-3 DERECE