

T.C.
KÜLTÜR VE TURİZM BAKANLIĞI SAMSUN
KÜLTÜR VARLIKLARINI KORUMA BÖLGE KURULU

KARAR

Toplantı Tarihi ve No : 09.11.2013-72
Karar Tarihi ve No : 09.11.2013-1421

Toplantı Yeri

AMASYA

Amasya İli, Merkez, Kirazlıdere Mahallesi, Kadem Sokak, kentsel ve arkeolojik sit alanları dışında, temel dolgusu için toprak alımı sırasında mezarlar çıkması üzerine Müze Müdürlüğüne yapılan kurtarma kazısı sonuçlarına ve 1200 ada, 4 parselde açığa çıkan dört adet tonozlu mezarın anıt eser olarak, 1200 ada, 2, 3, 4 parsellerdeki Roma nekropolünün III. derece arkeolojik sit alanı olarak tescil edilmesine dair rapor ve belgelerin gönderildiği Amasya Valiliği İl Kültür ve Turizm Müdürlüğü'nün 08.08.2013 gün ve 1860 sayılı yazısı, kurum görüşlerinin iletildiği Karayolları 7. Bölge Müdürlüğü'nün 28.08.2013 gün ve 136776 sayılı yazısı, konuya ait Samsun Kültür Varlıklarını Koruma Bölge Kurulu Müdürlüğü uzmanının 04.11.2013 gün ve 383 sayılı dosya inceleme raporu okundu, ekleri ve ilgili dosyası incelendi, yapılan görüşmeler sonunda;

Amasya İli, Merkez, Kirazlıdere Mahallesi Kadem Sokak, kentsel ve arkeolojik sit alanları dışında, 1200 ada, 4 parselde toprak alımı sırasında açığa çıkan dört adet Roma dönemi tonozlu mezarın 2863 sayılı yasanın 6. maddesi kapsamında kalması nedeniyle korunması gerekli taşınmaz kültür varlığı olarak tescil edilmesine, mezarların açıkta korunamayacağı anlaşıldığından Müze denetiminde üzerinin toprakla kapatılmasının uygun olduğuna; 1200 ada, 2, 3, 4 nolu parsellerdeki Roma nekropolünün de 2863 sayılı yasa kapsamında III. derece arkeolojik sit alanı olarak tescil edilmesine, sit sınırlarının ekli 1/1000 ölçekli kadastral haritada işaretlenen sınırlar ve belirtilen koordinatlar doğrultusunda kabul edilmesine,

III. Derece Arkeolojik Sit Alanında koruma amaçlı imar planı yapılıncaya kadar Koruma - Kullanma Şartlarının, Kültür ve Tabiat Varlıklarını Koruma Yüksek Kurulu'nun 5.11.1999 gün ve 658 sayılı ilke kararının III. Maddesine göre:

- 1 III. derece arkeolojik sit alanı içinde, mevcut onaylı imar planındaki yapılanma koşullarını aşmayacak şekilde her türlü inşai ve fiziki müdahale için Koruma Bölge Kurulundan izin alınması zorunludur.
- 2 İlgili kurumlarca herhangi bir inşaat izni verilmeden önce ilgili Müze Müdürlüğü tarafından sondaj kazısı gerçekleştirilip, sondaj kazı sonuçları (bu alanlarla ilgili varsa kazı başkanının görüşleriyle birlikte) Koruma Bölge Kurulunda değerlendirilir ve alınacak karar doğrultusunda hareket edilir.
- 3 Altyapı uygulamalarına ilişkin talepler sondaj kazı sonuçları ile birlikte Koruma Bölge Kurulunda değerlendirilir ve alınacak karar doğrultusunda hareket edilir. İçme Suyu, Kanalizasyon vb. alt yapı kazılarının ilgili Müze Müdürlüğü denetiminde yapılarak sonuçlarının Koruma Bölge Kurulu Müdürlüğüne iletilmesi, herhangi bir buluntuya rastlanılması halinde çalışmaların durdurularak alınacak Koruma Bölge Kurulu kararı doğrultusunda hareket edilmesi gerekir.

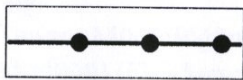
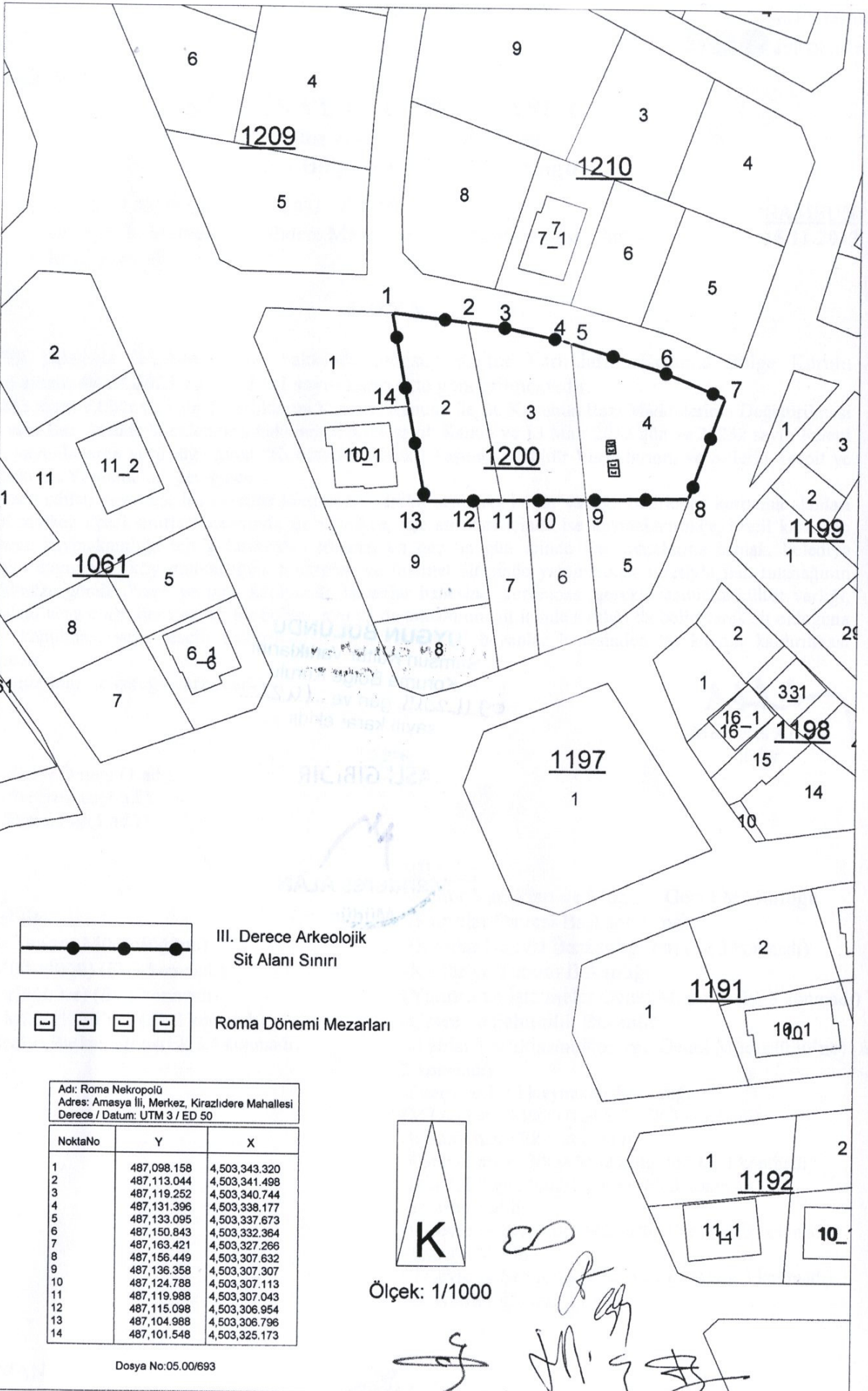
T.C.
KÜLTÜR VE TURİZM BAKANLIĞI SAMSUN
KÜLTÜR VARLIKLARINI KORUMA BÖLGE KURULU

KARAR

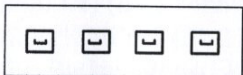
| | | | |
|------------------------------|------------------------|----------------------|---------------|
| Toplantı Tarihi ve No | 09.11.2013-72 | Toplantı Yeri | AMASYA |
| Karar Tarihi ve No | 09.11.2013-1421 | | |

- 4 Talep edilen uygulamalara ait yapılacak tüm sondaj kazılarının, bilimsel kazı tekniğine uygun olarak ilgili Müze Müdürlüğünce alanının niteliğine göre gerekli ve yeterli göreceği sayı ve büyüklükte açmalar halinde yapılması gerekir.
- 5 Sit potansiyelinin irdelenmesi amacıyla Koruma Bölge Kurulunca genel sondaj kararı verilebilir.
- 6 Koruma Bölge Kurulundan izin alınmak koşuluyla kültür varlıklarının mahiyetine tesir etmeyecek şekilde tevhit ve ifraz yapılabilir.
- 7 Her türlü yıkım ve hafriyat işlemlerinin ilgili Müze Müdürlüğünün denetiminde yapılması gerekir. Yıkım ve kazı işlerinde patlayıcı madde kullanılamaz,
- 8 Taş, toprak, kum vb. alınamaz, kireç, taş, tuğla, mermer, kum, maden vb. ocakları açılmaz, toprak, cüruf, çöp, sanayi atığı vb. malzemeler dökülemez.
- 9 Koruma Bölge Kurulunun uygun görmesi halinde rüzgar enerji santralleri yapılabilir.
- 10 Belediyesince üç yıl içinde Koruma Amaçlı İmar Planının hazırlanarak incelenmek ve sonuçlandırılmak üzere Koruma Bölge Kuruluna sunması zorunludur.

olarak belirlenmesine karar verildi.



III. Derece Arkeolojik
Sıt Alanı Sınırı



Roma Dönemi Mezarları

Adı: Roma Nekropolü
Adres: Amasya İli, Merkez, Kırızlıdere Mahallesi
Derece / Datum: UTM 3 / ED 50

| NoktaNo | Y | X |
|---------|-------------|---------------|
| 1 | 487,098.158 | 4,503,343.320 |
| 2 | 487,113.044 | 4,503,341.498 |
| 3 | 487,119.252 | 4,503,340.744 |
| 4 | 487,131.396 | 4,503,338.177 |
| 5 | 487,133.095 | 4,503,337.673 |
| 6 | 487,150.843 | 4,503,332.364 |
| 7 | 487,163.421 | 4,503,327.266 |
| 8 | 487,156.449 | 4,503,307.632 |
| 9 | 487,136.358 | 4,503,307.307 |
| 10 | 487,124.788 | 4,503,307.113 |
| 11 | 487,119.988 | 4,503,307.043 |
| 12 | 487,115.098 | 4,503,306.954 |
| 13 | 487,104.988 | 4,503,306.796 |
| 14 | 487,101.548 | 4,503,325.173 |



Ölçek: 1/1000

Dosya No:05.00/693

Handwritten signatures and initials, including a large signature and several smaller ones.